



**P**iano di  
**G**overno del  
**T**erritorio

AREA POLITICHE DEL TERRITORIO  
DIREZIONE PIANIFICAZIONE URBANISTICA  
UFFICIO PIANO DI GOVERNO DEL TERRITORIO

**COORDINAMENTO UFFICIO PGT**  
ARCH. GIORGIO CAVAGNIS

**TEAM DI PROGETTAZIONE**  
ARCH. GIORGIO CAVAGNIS  
ARCH. GIANLUCA DELLA MEA  
ARCH. MARINA ZAMBIANCHI

**CONSULENZA SCIENTIFICA**  
PROF. ARCH. BRUNO GABRIELLI

**CONSULENZA ARCHITETTONICA**  
PROF. ARCH. AURELIO GALFETTI

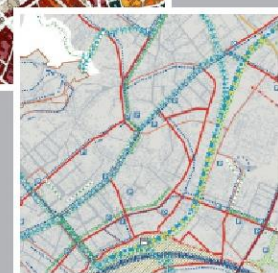
**UFFICIO PGT**  
ARCH. SILVIA PERGAMI  
ARCH. ALESSANDRO SANTORO  
DOTT. SERGIO APPIANI  
DOTT. ANDREA CALDIROLI  
DOTT. RAFFAELE PICARIELLO  
DOTT. LARA ZANGA  
con  
DOTT. SILVIA CIVIDINI

**CONSULENZA ASPETTI AMBIENTALI, PAESISTICI E VAS**  
ARCH. MARGHERITA FIORINA

**CONSULENZA ASPETTI GEOLOGICI E IDROGEOLOGICI**  
DOTT. GEOL. RENATO CALDARELLI  
DOTT. GEOL. MASSIMO ELITROPI

**CONSULENZA ASPETTI LEGALI**  
AVV. FORTUNATO PAGANO  
AVV. PAOLO BONOMI

**SIT (SISTEMA INFORMATIVO TERRITORIALE)**



AGGIORNATO AL 11.12.2017

Del. C.C. n. 152 Reg/97-2017

# PIANO DELLE REGOLE

ALLEGATO 1 - CATALOGHI DEI BORGHİ STORICI

## CB III

CATALOGO III - RACCOLTA A  
BORGO PIGNOLO







---

**COORDINAMENTO  
UFFICIO DI PIANO** arch. GIORGIO CAVAGNIS

---

**TEAM DI  
PROGETTAZIONE** arch. GIORGIO CAVAGNIS  
arch. GIANLUCA DELLA MEA  
arch. MARINA ZAMBIANCHI

---

**RESPONSABILE  
SCIENTIFICO** prof. arch. BRUNO GABRIELLI

---

**CONSULENZA  
ARCHITETTONICA** prof. arch. AURELIO GALFETTI

---

**UFFICIO DI PIANO** arch. SILVIA PERGAMI  
arch. ALESSANDRO SANTORO

dott. SERGIO APPIANI  
dott. ANDREA CALDIROLI  
dott.ssa LARA ZANGA

con

dott. SILVIA CIVIDINI  
arch. FABIO DI PAOLO  
dott. ILARIA PAGANI  
dott. RAFFAELE PICARIELLO

Il lavoro di rilievo dei borghi storici e la redazione delle schede contenute nel presente documento, parte integrante del Piano delle Regole, è stato realizzato in coordinamento metodologico con

l'Ufficio di Piano

e redatto a cura di:

arch. VIVIANA ROCCHETTI

geom. PAOLA CERA

geom. TERESA LOSASSO

dott. arch. DEBORA MAGRI

in collaborazione con il SIT del Comune di Bergamo

arch. ALESSANDRA BELLONI

DANIELA ALBERTI

geom. GIOVANNA CASATI

arch. CHIARA FOJADELLI

arch. GIUSEPPINA MUSICO'

BARBARA TRIACCA

si ringraziano per il prezioso aiuto nella fase di predisposizione, assemblaggio e stampa dei Cataloghi delle

Schede

gli stagisti del Politecnico di Milano:

Marta Ursella

Riccardo Serblin

# **CATALOGHI DELLE SCHEDE DEI BORGHI**

**INTRODUZIONE**

**INDICE**

**CATALOGO I**

**BORGO SANT'ALESSANDRO**

**Raccolte A e B**

**CATALOGO II**

**BORGO SAN LEONARDO**

**Raccolte A e B**

**CATALOGO III**

**BORGO PIGNOLO**

**Raccolte A e B**

**CATALOGO IV**

**BORGO PALAZZO**

**CATALOGO V**

**BORGO SANTA CATERINA**





## Indice

### **BORGO PIGNOLO – Raccolta A**

<b><u>via Cesare Battisti</u></b>	<b>pag. 1</b>
scheda <b>062041000</b>	
<b><u>via Teodoro Frizzoni</u></b>	<b>pag. 7</b>
schede da <b>295021001</b> a <b>295021005</b>	
<b><u>via Masone</u></b>	<b>pag. 29</b>
schede da <b>434051000</b> a <b>434051005</b>	
<b><u>via Monte Ortigara</u></b>	<b>pag. 57</b>
scheda <b>467051000</b>	
<b><u>piazzale Guglielmo Oberdan</u></b>	<b>pag. 63</b>
scheda <b>510041000</b>	
<b><u>via Pelabrocco</u></b>	<b>pag. 69</b>
schede da <b>544051000</b> a <b>544051008</b>	
<b><u>via Pignolo</u></b>	<b>pag. 113</b>
schede da <b>563021000</b> a <b>563021098</b>	
<b><u>via San Giovanni</u></b>	<b>pag. 547</b>
schede da <b>672011000</b> a <b>672011012</b>	

## INTRODUZIONE

Il presente elaborato, allegato al Piano delle Regole, contiene le schede degli edifici localizzati all'interno del Perimetro dei Borghi Storici individuato negli elaborati cartografici e relazionali del Piano delle Regole.

L'indagine conoscitiva che ha condotto alla compilazione delle schede è stata effettuata attraverso il rilievo dei seguenti borghi storici:

- Borgo S. Alessandro;
- Borgo S. Leonardo;
- Borgo Pignolo;
- Borgo Palazzo;
- Borgo S. Caterina.

Le schede redatte per tutti i Borghi Storici individuati nel Piano delle Regole, basate su identificativi catastali, restituiscono un quadro aggiornato relativo alla consistenza edilizia, alle caratteristiche tipologiche e funzionali, allo stato conservativo e hanno rappresentato un importante strumento di verifica dello stato di attuazione degli interventi previsti dal Prg previgente, nonché l'occasione per confermare o modificare le modalità di intervento prescritte dal nuovo strumento urbanistico.

Il rilievo puntuale *in situ* si è svolto per la durata di circa un anno (dalla metà del mese di giugno del 2007 alla fine del mese di luglio del 2008) ed è stato effettuato attraverso la compilazione di griglie sintetiche predisposte attraverso la riproposizione di alcuni degli elementi contenuti nelle "Schede d'inventario dei beni culturali ambientali" e nelle "Schede d'inventario dei beni culturali isolati" del Prg previgente. Tali griglie hanno poi prodotto, in una fase successiva al rilievo, l'elaborazione della scheda nella sua versione definitiva.

Il lavoro ottenuto è stato organizzato suddividendo il materiale derivante dal lavoro di rilievo, analisi ed interpretazione, in cinque cataloghi distinti, in funzione della classificazione dei Borghi Storici, nel modo seguente:

- CATALOGO I: Borgo S. Alessandro;
- CATALOGO II: Borgo S. Leonardo;
- CATALOGO III: Borgo Pignolo;
- CATALOGO VI: Borgo Palazzo;
- CATALOGO V: Borgo S. Caterina.

Ogni catalogo, inoltre, vede al suo interno la presenza di due o più raccolte che organizzano le schede tramite il raggruppamento per la via di appartenenza.

La scheda di ogni singolo edificio è catalogata con un numero di inventario le cui prime cifre derivano dal codice della via in cui l'edificio stesso ricade; nella seconda riga si evince il numero della corrispondente "Scheda d'inventario dei beni culturali ambientali" o "Scheda d'inventario dei beni culturali isolati" archiviata nel Prg previgente.

La scheda è costituita da tre sezioni principali, all'interno delle quali sono riportati i seguenti elementi:

1. **DATI GENERALI**: vengono restituiti la data di rilievo dell'edificio in esame, la località (corrispondente al Borgo storico in oggetto), l'indirizzo e i riferimenti catastali dell'edificio; in alcuni casi, lo stesso edificio è individuato da più particelle catastali, qualora queste risultino riferite alla stessa entità edilizia e/o unità di intervento prevista dal PGT vigente;
2. **LOCALIZZAZIONE E CARATTERISTICHE DELL'EDIFICIO**: sono riportati, oltre allo stralcio della foto aerea (con la quale si individua la posizione dell'edificio) e l'estratto di PGT vigente (in cui si evidenzia, tramite segno grafico, il corpo edilizio oggetto delle prescrizioni previste dalla terza sezione e di conseguenza l'azzonamento a cui esso è sottoposto), descrizioni di tipo qualitativo che permettono, sinteticamente, di descrivere l'immobile sotto il punto di vista della tipologia, dello stato conservativo e manutentivo, delle funzioni collocate, del valore storico-architettonico ad esso attribuibile e dalla presenza di vincoli. Tali elementi nel complesso, approfonditi e specificati all'interno delle note, possono contenere anche indicazioni utili a descrivere l'edificio più nel dettaglio o specificare le indicazioni prescrittive date nella terza sezione; la sezione si conclude con l'estratto aerofotogrammetrico in cui si individua l'immobile e si evidenziano i numeri relativi ai punti di ripresa fotografica corrispondenti alle fotografie allegate alla scheda;
3. **PRESCRIZIONI**: nella griglia ricompresa sotto la dicitura "modalità di intervento" viene indicato il tipo di intervento per l'unità immobiliare in esame o per il corpo edilizio principale della stessa; nelle note prescrittive, oltre ad indicazioni specifiche relative ad azioni volte alla migliore contestualizzazione dei manufatti, si sottolineano gli eventuali altri gradi di intervento per i corpi edilizi secondari o per gli spazi pertinenziali, allo scopo di definire precisamente le tipologie attuative più adeguate alla specifica situazione edilizio urbanistica.

Tutte le indicazioni contenute nella scheda, in particolare quelle relative alla terza sezione (modalità di intervento e funzioni), hanno carattere vincolante e prescrittivo per la gestione degli interventi edilizi da effettuare sul patrimonio storico-architettonico di cui il tessuto dei Borghi si compone.





## **BORGO PIGNOLO**

**via Cesare Battisti**



## Borgo Pignolo - SCHEDA 062041000

Inventario dei Beni Culturali e Ambientali

Scheda n° 1150409

### DATI GENERALI

Data rilievo: 28/05/2008

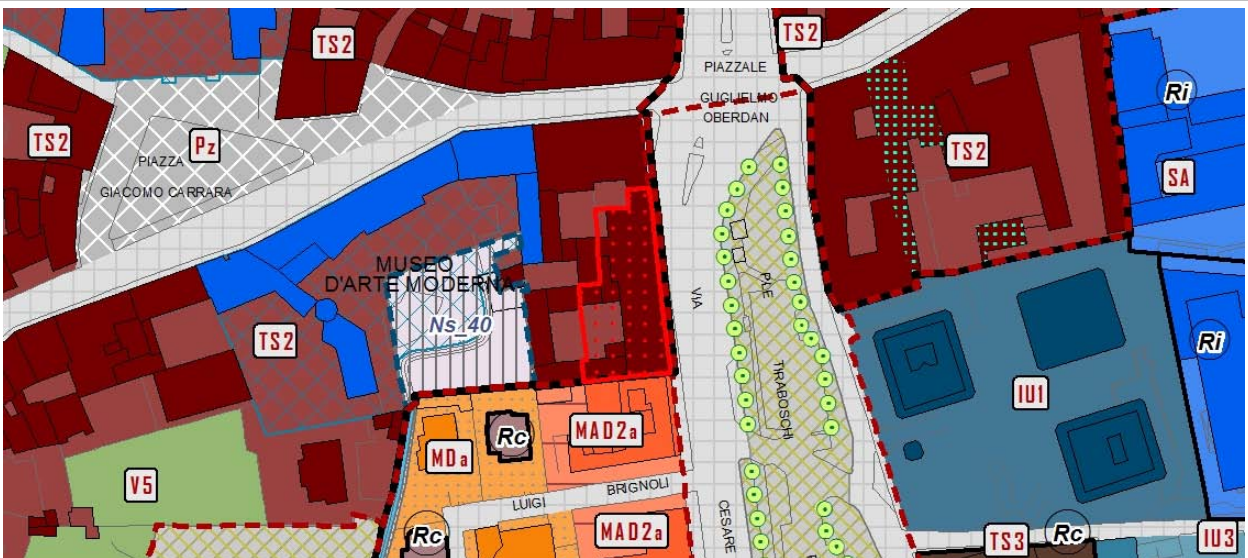
Località:	Borgo Pignolo		Riferimento catastale	
Indirizzo:	VIA BATTISTI CESARE	n° civico 1/d	Foglio	Mappale
Indirizzo:	VIA BATTISTI CESARE	n° civico 3/a	39	2666
Indirizzo:	VIA BATTISTI CESARE	n° civico 3/b		
Indirizzo:	VIA BATTISTI CESARE	n° civico 5		

### LOCALIZZAZIONE E CARATTERISTICHE DELL'EDIFICIO

Foto aerea



PGT vigente (in rosso sono evidenziati gli immobili assoggettati a prescrizioni)



TIPOLOGIA	n. PIANI		PRESENZA DI PERTINENZE ACCESSORIE				TIPOLOGIA ACCESSO
	fuori terra	interrato	spazi aperti		locali annessi		
linea <input checked="" type="checkbox"/>	1 <input type="checkbox"/>	sì <input type="checkbox"/> no <input checked="" type="checkbox"/>					carrabile <input checked="" type="checkbox"/>
corte aperta <input type="checkbox"/>	2 <input type="checkbox"/>	<b>destinazione</b>	giardini <input checked="" type="checkbox"/>	autorimesse <input type="checkbox"/>		pedonale <input checked="" type="checkbox"/>	
corte chiusa <input type="checkbox"/>	3 <input type="checkbox"/>	autorimesse <input type="checkbox"/>	orti <input type="checkbox"/>	depositi <input type="checkbox"/>			
edificio di culto <input type="checkbox"/>	4 <input checked="" type="checkbox"/>	cantine <input type="checkbox"/>	aree <input type="checkbox"/>	tettoie <input type="checkbox"/>			
edificio civile <input type="checkbox"/>	5 <input type="checkbox"/>	deposito <input type="checkbox"/>	corte <input checked="" type="checkbox"/>	elementi superfetativi <input type="checkbox"/>			
altra tipologia <input type="checkbox"/>							

STATO DI CONSERVAZIONE	TIPO INTERV. PRG PREVIGENTE	INTERVENTI EFFETTUATI		NOTE
molto compromesso <input type="checkbox"/>	re <input type="checkbox"/>	re <input type="checkbox"/>	<b>cronologia</b>	2003 Risanamento conservativo, consolidamento statico, recupero sottotetto
compromesso <input type="checkbox"/>	rc <input checked="" type="checkbox"/>	rc <input type="checkbox"/>	recente <input checked="" type="checkbox"/>	
sufficiente <input type="checkbox"/>	ri <input type="checkbox"/>	ri <input type="checkbox"/>	vetusto <input type="checkbox"/>	
buono <input checked="" type="checkbox"/>	ru <input type="checkbox"/>	ru <input type="checkbox"/>	non effettuato <input type="checkbox"/>	
ottimo <input type="checkbox"/>	d/dr <input type="checkbox"/>	d/dr <input type="checkbox"/>		

DESTINAZIONI D'USO				ELEMENTI DI PREGIO STORICO-ARCHITETTONICO
prevalente	tipologia	altre	tipologia	
residenza <input checked="" type="checkbox"/>	R - Residenziali	residenza <input type="checkbox"/>		sì <input type="checkbox"/>
commercio <input type="checkbox"/>		commercio <input checked="" type="checkbox"/>	C1 - Esercizi di vicinato	no <input checked="" type="checkbox"/>
terziario <input type="checkbox"/>		terziario <input checked="" type="checkbox"/>	Ta2 - Artigianato di servizio Ta1 - terziario per uffici	<b>PRESENZA DI VINCOLI</b>
ricettivo <input type="checkbox"/>		ricettivo <input type="checkbox"/>		sì <input checked="" type="checkbox"/>
direzionale <input type="checkbox"/>		direzionale <input type="checkbox"/>		no <input type="checkbox"/>
servizi <input type="checkbox"/>		servizi <input type="checkbox"/>		

NOTE (spazi interni, presenza di superfetazioni, aree libere e verdi, presenza di vincoli preordinati)
IBCAA - Vincolo n. 168 (CULTURALE) del 23/01/1964 - Facciata della casa in via Battisti, 3-5 (L. 1089/1939, D. Lgs. 42/2004).
Vincolo ambientale: Cono panoramico N. 3 (D.M. 04/01/1957, D. Lgs. 42/2004).
Vincolo ambientale: D - Zona di Borgo Pignolo e via San Tomaso (D.M. 09/11/1963, D. Lgs. 42/2004).





FOTO 1

FOTO 2




FOTO 3

FOTO 4



**PRESCRIZIONI**

**MODALITA' DI INTERVENTO**

<b>Ri</b>	<b>Ristrutturazione edilizia</b>	<input type="checkbox"/>
<b>Rc</b>	<b>Risanamento conservativo</b>	<input checked="" type="checkbox"/>
<b>Re</b>	<b>Restauro</b>	<input type="checkbox"/>

**NOTE (indicazioni prescrittive)**

## **BORGO PIGNOLO**

**via Teodoro Frizzoni**





## Borgo Pignolo - SCHEDA 295021001

Inventario dei Beni Culturali e Ambientali

Scheda n° 151040

### DATI GENERALI

Data rilievo: 09/06/2008

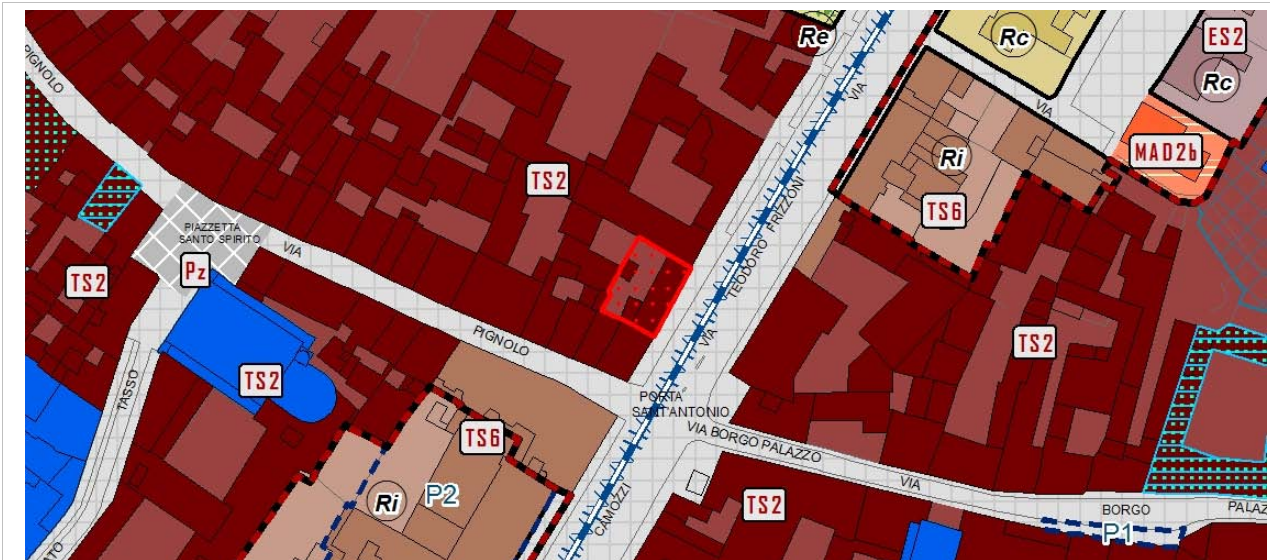
Località:	Borgo Pignolo		Riferimento catastale	
Indirizzo:	VIA FRIZZONI TEODORO	n° civico 5	Foglio	Mappale
Indirizzo:	VIA FRIZZONI TEODORO	n° civico 7	39	1950
Indirizzo:	VIA FRIZZONI TEODORO	n° civico 9		
Indirizzo:	VIA FRIZZONI TEODORO	n° civico 11		

### LOCALIZZAZIONE E CARATTERISTICHE DELL'EDIFICIO

Foto aerea



PGT vigente (in rosso sono evidenziati gli immobili assoggettati a prescrizioni)



TIPOLOGIA	n. PIANI		PRESENZA DI PERTINENZE ACCESSORIE				TIPOLOGIA ACCESSO
	fuori terra	interrato			spazi aperti	locali annessi	
linea <input type="checkbox"/>	1 <input checked="" type="checkbox"/>	sì <input type="checkbox"/> no <input checked="" type="checkbox"/>					carrabile <input type="checkbox"/>
corte aperta <input checked="" type="checkbox"/>	2 <input checked="" type="checkbox"/>	<b>destinazione</b>	giardini <input type="checkbox"/>		autorimesse <input type="checkbox"/>		
corte chiusa <input type="checkbox"/>	3 <input checked="" type="checkbox"/>	autorimesse <input type="checkbox"/>	orti <input type="checkbox"/>		depositi <input type="checkbox"/>		pedonale <input checked="" type="checkbox"/>
edificio di culto <input type="checkbox"/>	4 <input type="checkbox"/>	cantine <input type="checkbox"/>	aree <input checked="" type="checkbox"/>		tettoie <input type="checkbox"/>		
edificio civile <input type="checkbox"/>	5 <input type="checkbox"/>	deposito <input type="checkbox"/>	corte <input type="checkbox"/>		elementi superfetativi <input type="checkbox"/>		
altra tipologia <input type="checkbox"/>							

STATO DI CONSERVAZIONE	TIPO INTERV. PRG PREVIGENTE		INTERVENTI EFFETTUATI		NOTE
molto compromesso <input type="checkbox"/>	re <input type="checkbox"/>		re <input type="checkbox"/>	<b>cronologia</b>	
compromesso <input type="checkbox"/>	rc <input checked="" type="checkbox"/>		rc <input type="checkbox"/>	recente <input checked="" type="checkbox"/>	
sufficiente <input type="checkbox"/>	ri <input type="checkbox"/>		ri <input type="checkbox"/>	vetusto <input type="checkbox"/>	
buono <input checked="" type="checkbox"/>	ru <input type="checkbox"/>		ru <input type="checkbox"/>	non effettuato <input type="checkbox"/>	
ottimo <input type="checkbox"/>	d/dr <input type="checkbox"/>		d/dr <input type="checkbox"/>		

DESTINAZIONI D'USO				ELEMENTI DI PREGIO STORICO-ARCHITETTONICO	
prevalente	tipologia	altre	tipologia		
residenza <input checked="" type="checkbox"/>	R - Residenziali	residenza <input type="checkbox"/>		sì <input checked="" type="checkbox"/>	
commercio <input type="checkbox"/>		commercio <input checked="" type="checkbox"/>	C1 - Esercizi di vicinato	no <input type="checkbox"/>	
terziario <input type="checkbox"/>		terziario <input type="checkbox"/>		<b>PRESENZA DI VINCOLI</b>	
ricettivo <input type="checkbox"/>		ricettivo <input type="checkbox"/>		sì <input checked="" type="checkbox"/>	
direzionale <input type="checkbox"/>		direzionale <input type="checkbox"/>		no <input type="checkbox"/>	
servizi <input type="checkbox"/>		servizi <input type="checkbox"/>			

**NOTE (spazi interni, presenza di superfetazioni, aree libere e verdi, presenza di vincoli preordinati)**

Si accede anche da via Pignolo n. 3.

Vincolo ambientale: D - Zona di Borgo Pignolo e via San Tomaso (D.M. 09/11/1963, D. Lgs. 42/2004).







FOTO 1

FOTO 2



FOTO 3

FOTO 4



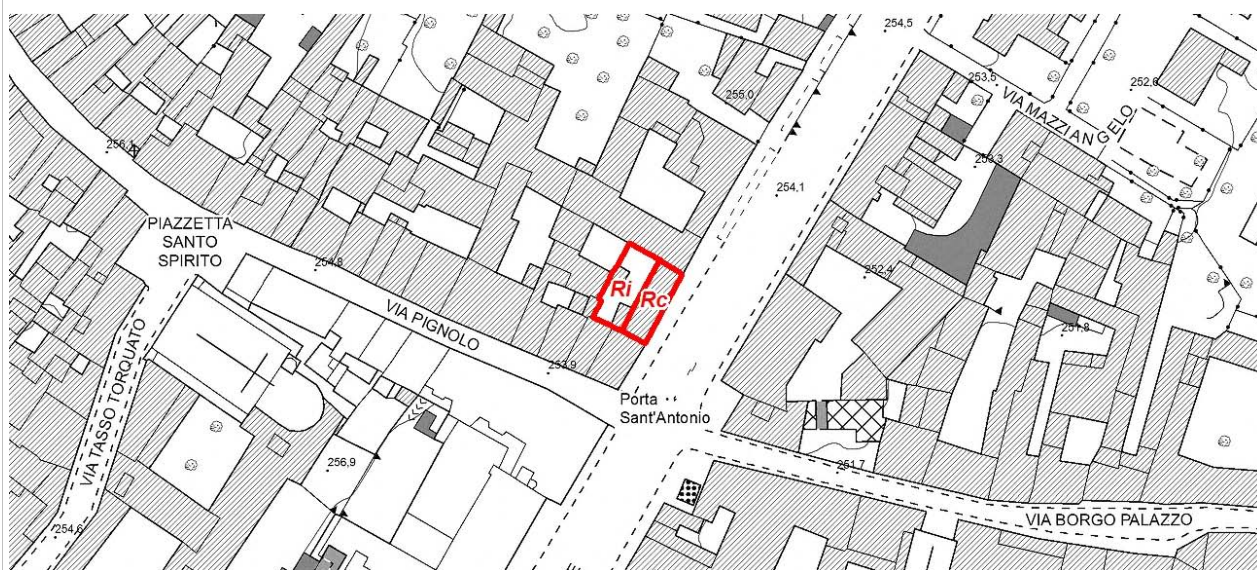
## PRESCRIZIONI

### MODALITA' DI INTERVENTO

Ri	Ristrutturazione edilizia	<input type="checkbox"/>
Rc	Risanamento conservativo	<input checked="" type="checkbox"/>
Re	Restauro	<input type="checkbox"/>

### NOTE (indicazioni prescrittive)

La modalità di intervento indicata si riferisce al corpo edilizio principale; i corpi edilizi secondari a uno e due piani, posti all'interno della corte, sono assoggettati a modalità di intervento di Ristrutturazione edilizia (Ri).





## Borgo Pignolo - SCHEDA 295021002

Inventario dei Beni Culturali e Ambientali

Scheda n° 151041

### DATI GENERALI

Data rilievo: 09/06/2008

Località: Borgo Pignolo

Riferimento catastale

Indirizzo: VIA FRIZZONI TEODORO

n° civico 13

Foglio  
39

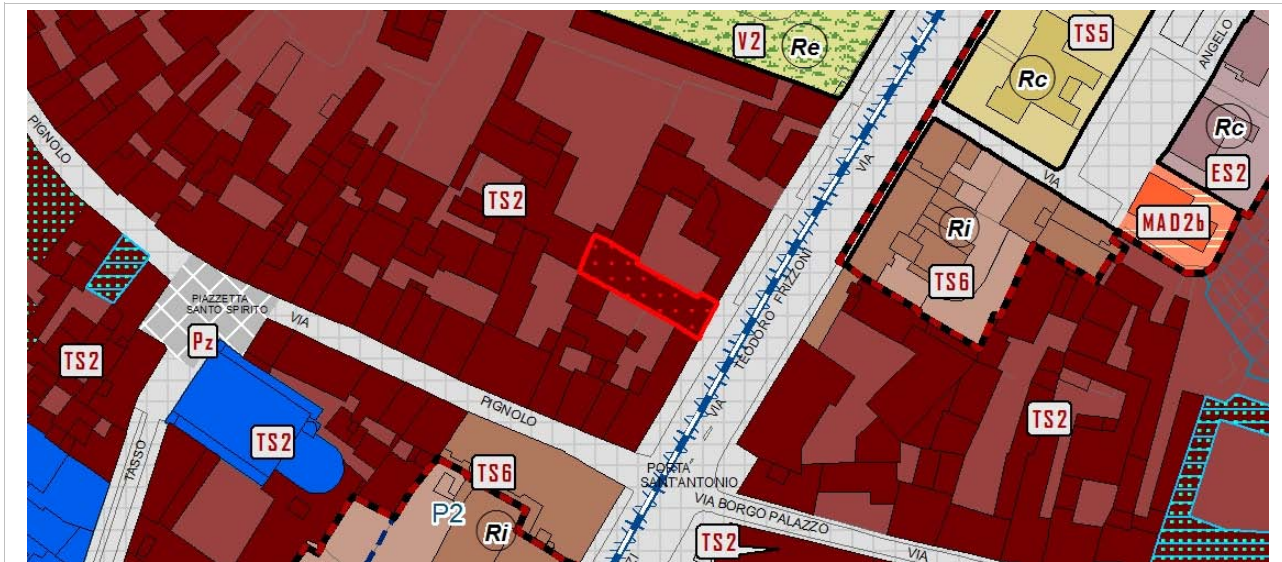
Mappale  
1950

### LOCALIZZAZIONE E CARATTERISTICHE DELL'EDIFICIO

Foto aerea



PGT vigente (in rosso sono evidenziati gli immobili assoggettati a prescrizioni)



TIPOLOGIA	n. PIANI		PRESENZA DI PERTINENZE ACCESSORIE				TIPOLOGIA ACCESSO
	fuori terra	interrato	spazi aperti		locali annessi		
linea <input type="checkbox"/>	1 <input type="checkbox"/>	sì <input type="checkbox"/> no <input checked="" type="checkbox"/>					carrabile <input type="checkbox"/>
corte aperta <input type="checkbox"/>	2 <input type="checkbox"/>	<b>destinazione</b>	giardini <input type="checkbox"/>	autorimesse <input checked="" type="checkbox"/>		pedonale <input type="checkbox"/>	
corte chiusa <input type="checkbox"/>	3 <input type="checkbox"/>	autorimesse <input type="checkbox"/>	orti <input type="checkbox"/>	depositi <input type="checkbox"/>			
edificio di culto <input type="checkbox"/>	4 <input checked="" type="checkbox"/>	cantine <input type="checkbox"/>	aree <input checked="" type="checkbox"/>	tettoie <input type="checkbox"/>			
edificio civile <input type="checkbox"/>	5 <input type="checkbox"/>	deposito <input type="checkbox"/>	corte <input type="checkbox"/>	elementi superfetativi <input type="checkbox"/>			
altra tipologia <input checked="" type="checkbox"/>							

STATO DI CONSERVAZIONE	TIPO INTERV. PRG PREVIGENTE	INTERVENTI EFFETTUATI		NOTE
		re	rc	
molto compromesso <input type="checkbox"/>	re <input type="checkbox"/>	re <input type="checkbox"/>	rc <input type="checkbox"/>	
compromesso <input type="checkbox"/>	rc <input checked="" type="checkbox"/>	ri <input type="checkbox"/>	ru <input type="checkbox"/>	recente <input checked="" type="checkbox"/>
sufficiente <input type="checkbox"/>	ri <input type="checkbox"/>	ru <input type="checkbox"/>	d/dr <input type="checkbox"/>	vetusto <input type="checkbox"/>
buono <input checked="" type="checkbox"/>	ru <input type="checkbox"/>			non effettuato <input type="checkbox"/>
ottimo <input type="checkbox"/>	d/dr <input type="checkbox"/>			

DESTINAZIONI D'USO				ELEMENTI DI PREGIO STORICO-ARCHITETTONICO
prevalente	tipologia	altre	tipologia	
residenza <input checked="" type="checkbox"/>		residenza <input type="checkbox"/>		sì <input checked="" type="checkbox"/>
commercio <input type="checkbox"/>		commercio <input checked="" type="checkbox"/>		no <input type="checkbox"/>
terziario <input type="checkbox"/>		terziario <input type="checkbox"/>		<b>PRESENZA DI VINCOLI</b>
ricettivo <input type="checkbox"/>		ricettivo <input type="checkbox"/>		
direzionale <input type="checkbox"/>		direzionale <input type="checkbox"/>		
servizi <input type="checkbox"/>		servizi <input type="checkbox"/>		
				no <input type="checkbox"/>

**NOTE (spazi interni, presenza di superfetazioni, aree libere e verdi, presenza di vincoli preordinati)**

Edificio a ringhiera.

Si accede da via Pignolo.

Vincolo ambientale: D - Zona di Borgo Pignolo e via San Tomaso (D.M. 09/11/1963, D. Lgs. 42/2004).






FOTO 1

FOTO 2



FOTO 3

FOTO 4



**PRESCRIZIONI**

**MODALITA' DI INTERVENTO**

<b>Ri</b>	<b>Ristrutturazione edilizia</b>	<input type="checkbox"/>
<b>Rc</b>	<b>Risanamento conservativo</b>	<input checked="" type="checkbox"/>
<b>Re</b>	<b>Restauro</b>	<input type="checkbox"/>

**NOTE (indicazioni prescrittive)**



## Borgo Pignolo - SCHEDA 295021003

Inventario dei Beni Culturali e Ambientali

Scheda n° 151042

### DATI GENERALI

Data rilievo: 09/06/2008

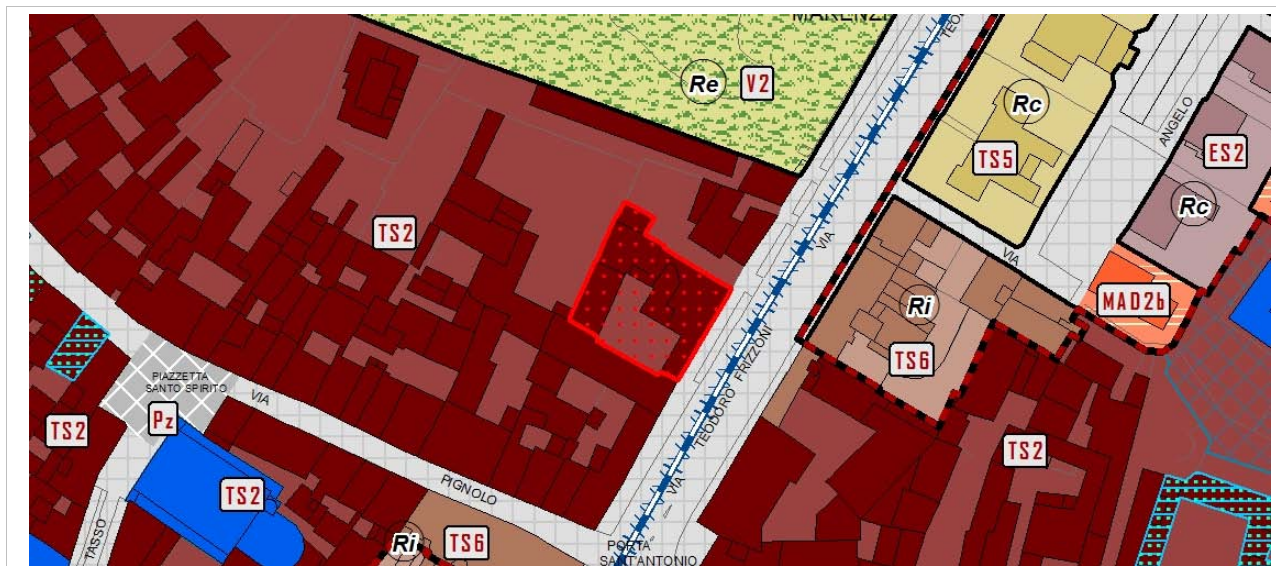
Località:	Borgo Pignolo	Riferimento catastale	
Indirizzo:	VIA FRIZZONI TEODORO	n° civico 17	Foglio Mappale
Indirizzo:	VIA FRIZZONI TEODORO	n° civico 19/a	39 1950

### LOCALIZZAZIONE E CARATTERISTICHE DELL'EDIFICIO

Foto aerea



PGT vigente (in rosso sono evidenziati gli immobili assoggettati a prescrizioni)



TIPOLOGIA	n. PIANI		PRESENZA DI PERTINENZE ACCESSORIE				TIPOLOGIA ACCESSO
	fuori terra	interrato			spazi aperti	locali annessi	
linea <input type="checkbox"/>	1 <input type="checkbox"/>	sì <input type="checkbox"/> no <input checked="" type="checkbox"/>					carrabile <input checked="" type="checkbox"/>
corte aperta <input type="checkbox"/>	2 <input checked="" type="checkbox"/>	<b>destinazione</b>		giardini <input type="checkbox"/>	autorimesse <input checked="" type="checkbox"/>		
corte chiusa <input checked="" type="checkbox"/>	3 <input checked="" type="checkbox"/>	autorimesse <input type="checkbox"/>	orti <input type="checkbox"/>	depositi <input type="checkbox"/>			pedonale <input checked="" type="checkbox"/>
edificio di culto <input type="checkbox"/>	4 <input type="checkbox"/>	cantine <input type="checkbox"/>	aree <input type="checkbox"/>	tettoie <input type="checkbox"/>			
edificio civile <input type="checkbox"/>	5 <input type="checkbox"/>	deposito <input type="checkbox"/>	corte <input checked="" type="checkbox"/>	elementi superfetativi <input type="checkbox"/>			
altra tipologia <input type="checkbox"/>							

STATO DI CONSERVAZIONE	TIPO INTERV. PRG PREVIGENTE	INTERVENTI EFFETTUATI		NOTE
molto compromesso <input type="checkbox"/>	re <input type="checkbox"/>	re <input type="checkbox"/>	<b>cronologia</b>	
compromesso <input type="checkbox"/>	rc <input checked="" type="checkbox"/>	rc <input type="checkbox"/>	recente <input checked="" type="checkbox"/>	
sufficiente <input type="checkbox"/>	ri <input checked="" type="checkbox"/>	ri <input type="checkbox"/>	vetusto <input type="checkbox"/>	
buono <input type="checkbox"/>	ru <input type="checkbox"/>	ru <input type="checkbox"/>	non effettuato <input type="checkbox"/>	
ottimo <input checked="" type="checkbox"/>	d/dr <input type="checkbox"/>	d/dr <input type="checkbox"/>		

DESTINAZIONI D'USO				ELEMENTI DI PREGIO STORICO-ARCHITETTONICO
prevalente	tipologia	altre	tipologia	
residenza <input checked="" type="checkbox"/>		residenza <input type="checkbox"/>		sì <input checked="" type="checkbox"/> no <input type="checkbox"/>
commercio <input type="checkbox"/>		commercio <input type="checkbox"/>		
terziario <input type="checkbox"/>		terziario <input checked="" type="checkbox"/>		<b>PRESENZA DI VINCOLI</b>
ricettivo <input type="checkbox"/>		ricettivo <input type="checkbox"/>		sì <input checked="" type="checkbox"/> no <input type="checkbox"/>
direzionale <input type="checkbox"/>		direzionale <input type="checkbox"/>		
servizi <input type="checkbox"/>		servizi <input type="checkbox"/>		

**NOTE (spazi interni, presenza di superfetazioni, aree libere e verdi, presenza di vincoli preordinati)**

Corpo su strada più basso rispetto al corpo interno.

Vincolo ambientale: D - Zona di Borgo Pignolo e via San Tomaso (D.M. 09/11/1963, D. Lgs. 42/2004).





FOTO 1

FOTO 2



FOTO 3

FOTO 4



**PRESCRIZIONI**

**MODALITA' DI INTERVENTO**

<b>Ri</b>	<b>Ristrutturazione edilizia</b>	<input type="checkbox"/>
<b>Rc</b>	<b>Risanamento conservativo</b>	<input checked="" type="checkbox"/>
<b>Re</b>	<b>Restauro</b>	<input type="checkbox"/>

**NOTE (indicazioni prescrittive)**

## Borgo Pignolo - SCHEDA 295021004

Inventario dei Beni Culturali e Ambientali

Scheda n° 151042

### DATI GENERALI

Data rilievo: 09/06/2008

<b>Località:</b>	<b>Borgo Pignolo</b>	<b>Riferimento catastale</b>	
<b>Indirizzo:</b>	VIA FRIZZONI TEODORO	n° civico 21	Foglio Mappale
<b>Indirizzo:</b>	VIA FRIZZONI TEODORO	n° civico 23	39 1950
<b>Indirizzo:</b>	VIA FRIZZONI TEODORO	n° civico 25	

### LOCALIZZAZIONE E CARATTERISTICHE DELL'EDIFICIO

Foto aerea



PGT vigente (in rosso sono evidenziati gli immobili assoggettati a prescrizioni)





TIPOLOGIA	n. PIANI			PRESENZA DI PERTINENZE ACCESSORIE		TIPOLOGIA ACCESSO
	fuori terra	interrato		spazi aperti	locali annessi	
linea <input type="checkbox"/>	1 <input type="checkbox"/>	sì <input checked="" type="checkbox"/>	no <input type="checkbox"/>			carrabile <input checked="" type="checkbox"/>
corte aperta <input type="checkbox"/>	2 <input checked="" type="checkbox"/>	<b>destinazione</b>		giardini <input type="checkbox"/>	autorimesse <input checked="" type="checkbox"/>	pedonale <input checked="" type="checkbox"/>
corte chiusa <input type="checkbox"/>	3 <input type="checkbox"/>	autorimesse <input type="checkbox"/>		orti <input type="checkbox"/>	depositi <input type="checkbox"/>	
edificio di culto <input type="checkbox"/>	4 <input type="checkbox"/>	cantine <input type="checkbox"/>		aree <input type="checkbox"/>	tettoie <input type="checkbox"/>	
edificio civile <input type="checkbox"/>	5 <input type="checkbox"/>	deposito <input type="checkbox"/>		corte <input checked="" type="checkbox"/>	elementi superfetativi <input type="checkbox"/>	
altra tipologia <input checked="" type="checkbox"/>						

STATO DI CONSERVAZIONE	TIPO INTERV. PRG PREVIGENTE	INTERVENTI EFFETTUATI		NOTE
molto compromesso <input type="checkbox"/>	re <input type="checkbox"/>	re <input type="checkbox"/>	<b>cronologia</b>	
compromesso <input type="checkbox"/>	rc <input type="checkbox"/>	rc <input type="checkbox"/>	recente <input checked="" type="checkbox"/>	
sufficiente <input type="checkbox"/>	ri <input checked="" type="checkbox"/>	ri <input type="checkbox"/>	vetusto <input type="checkbox"/>	
buono <input type="checkbox"/>	ru <input type="checkbox"/>	ru <input type="checkbox"/>	non effettuato <input type="checkbox"/>	
ottimo <input checked="" type="checkbox"/>	d/dr <input type="checkbox"/>	d/dr <input type="checkbox"/>		

DESTINAZIONI D'USO				ELEMENTI DI PREGIO STORICO-ARCHITETTONICO	
prevalente	tipologia	altre	tipologia		
residenza <input checked="" type="checkbox"/>		residenza <input type="checkbox"/>		sì <input type="checkbox"/>	
commercio <input type="checkbox"/>		commercio <input type="checkbox"/>		no <input checked="" type="checkbox"/>	
terziario <input type="checkbox"/>		terziario <input checked="" type="checkbox"/>		<b>PRESENZA DI VINCOLI</b>	
ricettivo <input type="checkbox"/>		ricettivo <input type="checkbox"/>		sì <input checked="" type="checkbox"/>	
direzionale <input type="checkbox"/>		direzionale <input type="checkbox"/>		no <input type="checkbox"/>	
servizi <input type="checkbox"/>		servizi <input type="checkbox"/>			

**NOTE (spazi interni, presenza di superfetazioni, aree libere e verdi, presenza di vincoli preordinati)**

Vincolo ambientale: D - Zona di Borgo Pignolo e via San Tomaso (D.M. 09/11/1963, D. Lgs. 42/2004).

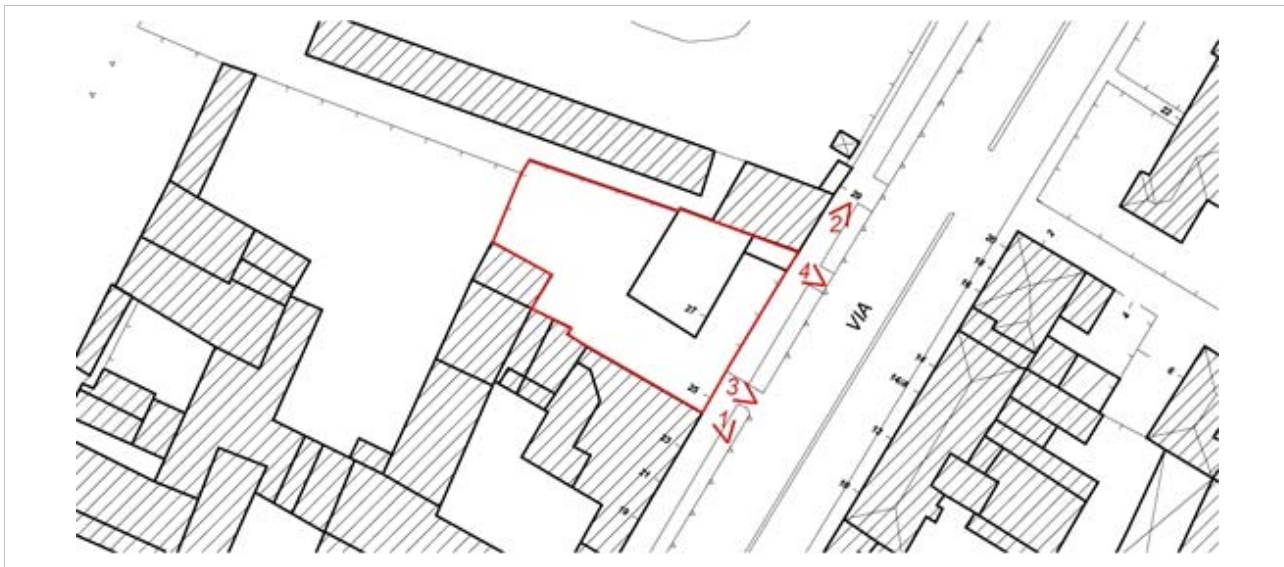


FOTO 1

FOTO 2



FOTO 3

FOTO 4



**PRESCRIZIONI**

**MODALITA' DI INTERVENTO**

<b>Ri</b>	<b>Ristrutturazione edilizia</b>	<input type="checkbox"/>
<b>Rc</b>	<b>Risanamento conservativo</b>	<input checked="" type="checkbox"/>
<b>Re</b>	<b>Restauro</b>	<input type="checkbox"/>

**NOTE (indicazioni prescrittive)**



## Borgo Pignolo - SCHEDA 295021005

Inventario dei Beni Culturali e Ambientali

Scheda n° 151043

### DATI GENERALI

Data rilievo: 09/06/2008

Località: Borgo Pignolo

Riferimento catastale

Indirizzo: VIA FRIZZONI TEODORO

n° civico 27/a

Foglio  
39

Mappale  
1969

### LOCALIZZAZIONE E CARATTERISTICHE DELL'EDIFICIO

Foto aerea



PGT vigente (in rosso sono evidenziati gli immobili assoggettati a prescrizioni)



TIPOLOGIA	n. PIANI			PRESENZA DI PERTINENZE ACCESSORIE			TIPOLOGIA ACCESSO
	fuori terra	interrato		spazi aperti		locali annessi	
linea <input checked="" type="checkbox"/>	1 <input checked="" type="checkbox"/>	sì <input type="checkbox"/>	no <input checked="" type="checkbox"/>				
corte aperta <input type="checkbox"/>	2 <input type="checkbox"/>	<b>destinazione</b>		giardini <input checked="" type="checkbox"/>	autorimesse <input type="checkbox"/>		carrabile <input checked="" type="checkbox"/>
corte chiusa <input type="checkbox"/>	3 <input type="checkbox"/>	autorimesse <input type="checkbox"/>		orti <input type="checkbox"/>	depositi <input type="checkbox"/>		pedonale <input checked="" type="checkbox"/>
edificio di culto <input type="checkbox"/>	4 <input type="checkbox"/>	cantine <input type="checkbox"/>		aree <input type="checkbox"/>	tettoie <input type="checkbox"/>		
edificio civile <input type="checkbox"/>	5 <input type="checkbox"/>	deposito <input type="checkbox"/>		corte <input type="checkbox"/>	elementi superfetativi <input type="checkbox"/>		
altra tipologia <input type="checkbox"/>							

STATO DI CONSERVAZIONE	TIPO INTERV. PRG PREVIGENTE		INTERVENTI EFFETTUATI			NOTE
				cronologia		
molto compromesso <input type="checkbox"/>	re <input type="checkbox"/>		re <input type="checkbox"/>			
compromesso <input type="checkbox"/>	rc <input checked="" type="checkbox"/>		rc <input type="checkbox"/>	recente <input checked="" type="checkbox"/>		
sufficiente <input type="checkbox"/>	ri <input checked="" type="checkbox"/>		ri <input type="checkbox"/>	vetusto <input type="checkbox"/>		
buono <input type="checkbox"/>	ru <input type="checkbox"/>		ru <input type="checkbox"/>	non effettuato <input type="checkbox"/>		
ottimo <input checked="" type="checkbox"/>	d/dr <input type="checkbox"/>		d/dr <input type="checkbox"/>			

DESTINAZIONI D'USO				ELEMENTI DI PREGIO STORICO-ARCHITETTONICO
prevalente	tipologia	altre	tipologia	
residenza <input checked="" type="checkbox"/>		residenza <input type="checkbox"/>		sì <input type="checkbox"/>
commercio <input type="checkbox"/>		commercio <input type="checkbox"/>		no <input checked="" type="checkbox"/>
terziario <input type="checkbox"/>		terziario <input checked="" type="checkbox"/>		<b>PRESENZA DI VINCOLI</b>
ricettivo <input type="checkbox"/>		ricettivo <input type="checkbox"/>		sì <input checked="" type="checkbox"/>
direzionale <input type="checkbox"/>		direzionale <input type="checkbox"/>		no <input type="checkbox"/>
servizi <input type="checkbox"/>		servizi <input type="checkbox"/>		

**NOTE (spazi interni, presenza di superfetazioni, aree libere e verdi, presenza di vincoli preordinati)**

Vincolo ambientale: D - Zona di Borgo Pignolo e via San Tomaso (D.M. 09/11/1963, D. Lgs. 42/2004).

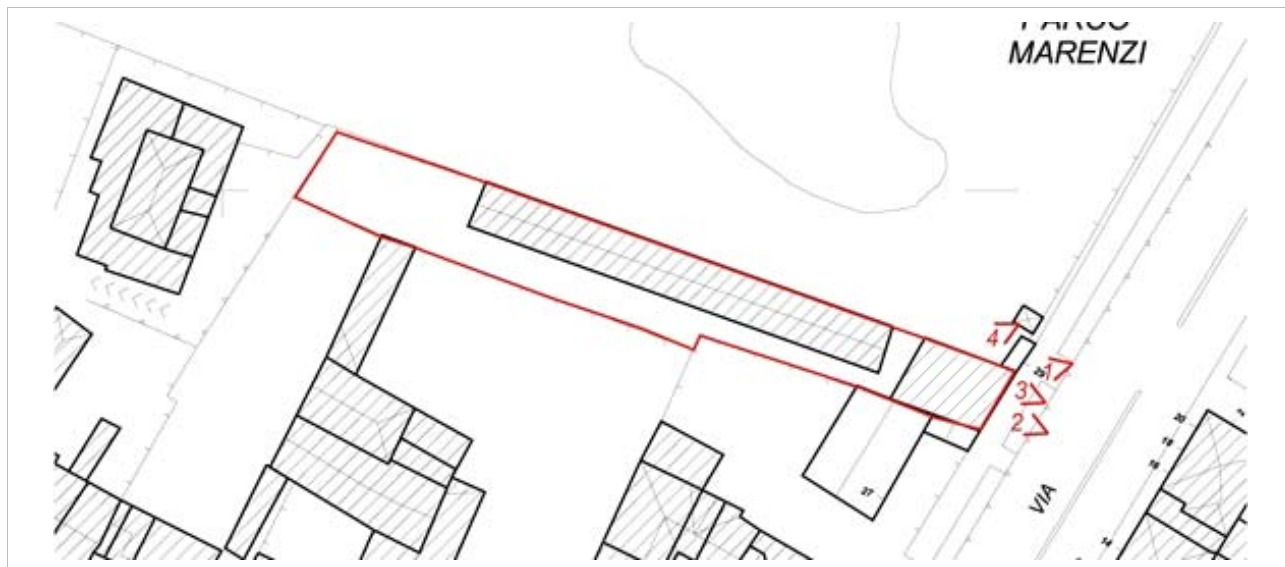


FOTO 1

FOTO 2




FOTO 3

FOTO 4



**PRESCRIZIONI**

**MODALITA' DI INTERVENTO**

<b>Ri</b>	<b>Ristrutturazione edilizia</b>	<input type="checkbox"/>
<b>Rc</b>	<b>Risanamento conservativo</b>	<input checked="" type="checkbox"/>
<b>Re</b>	<b>Restauro</b>	<input type="checkbox"/>

**NOTE (indicazioni prescrittive)**

**BORGO PIGNOLO**

**via Masone**





## Borgo Pignolo - SCHEDA 434051000

Inventario dei Beni Culturali e Ambientali

Scheda n° 150716

### DATI GENERALI

Data rilievo: 12/06/2008

Località: Borgo Pignolo

Riferimento catastale

Indirizzo: VIA MASONE

n° civico 26

Foglio  
38

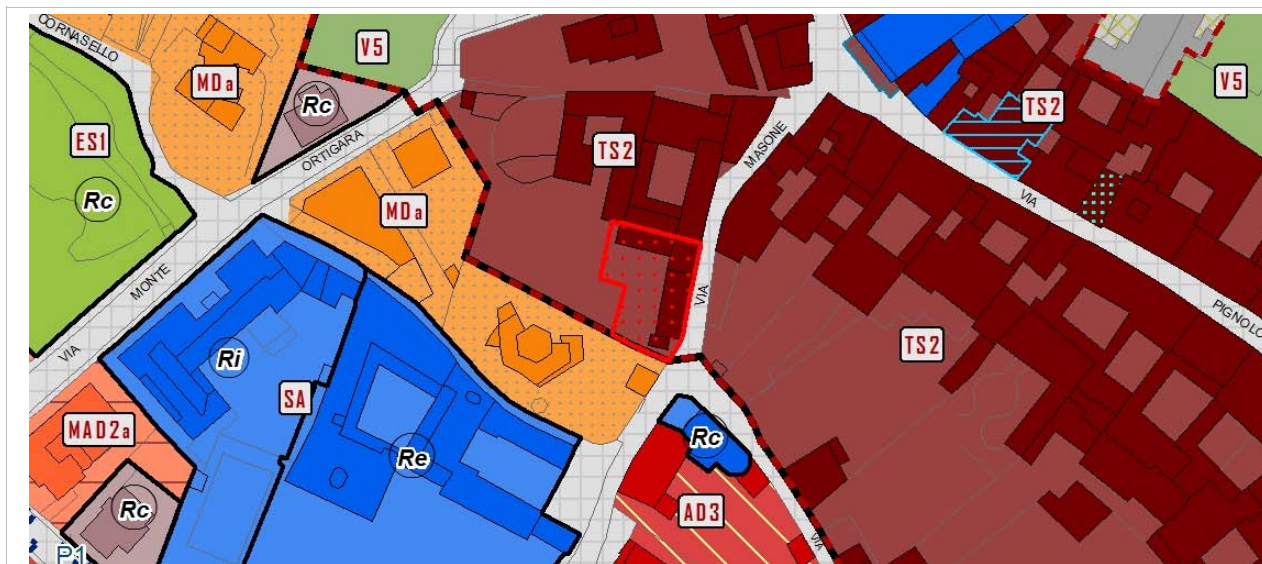
Mappale  
1166

### LOCALIZZAZIONE E CARATTERISTICHE DELL'EDIFICIO

Foto aerea



PGT vigente (in rosso sono evidenziati gli immobili assoggettati a prescrizioni)



TIPOLOGIA	n. PIANI		PRESENZA DI PERTINENZE ACCESSORIE				TIPOLOGIA ACCESSO
	fuori terra	interrato			spazi aperti	locali annessi	
linea <input checked="" type="checkbox"/>	1 <input checked="" type="checkbox"/>	sì <input type="checkbox"/> no <input checked="" type="checkbox"/>					carrabile <input checked="" type="checkbox"/>
corte aperta <input type="checkbox"/>	2 <input checked="" type="checkbox"/>	<b>destinazione</b>	giardini	<input checked="" type="checkbox"/>	autorimesse	<input type="checkbox"/>	pedonale <input checked="" type="checkbox"/>
corte chiusa <input type="checkbox"/>	3 <input type="checkbox"/>	autorimesse	orti	<input type="checkbox"/>	depositi	<input type="checkbox"/>	
edificio di culto <input type="checkbox"/>	4 <input type="checkbox"/>	cantine	aree	<input checked="" type="checkbox"/>	tettoie	<input type="checkbox"/>	
edificio civile <input type="checkbox"/>	5 <input type="checkbox"/>	deposito	corte	<input type="checkbox"/>	elementi superfetativi	<input type="checkbox"/>	
altra tipologia <input type="checkbox"/>							

STATO DI CONSERVAZIONE	TIPO INTERV. PRG PREVIGENTE	INTERVENTI EFFETTUATI				NOTE
		re	rc	ri	ru	
molto compromesso <input type="checkbox"/>	re <input type="checkbox"/>	re <input type="checkbox"/>	<b>cronologia</b>	1998 Ricorritura tetto e rifacimento facciate		
compromesso <input type="checkbox"/>	rc <input checked="" type="checkbox"/>	rc <input type="checkbox"/>	recente	<input checked="" type="checkbox"/>		
sufficiente <input type="checkbox"/>	ri <input type="checkbox"/>	ri <input type="checkbox"/>	vetusto	<input type="checkbox"/>		
buono <input type="checkbox"/>	ru <input type="checkbox"/>	ru <input type="checkbox"/>	non effettuato	<input type="checkbox"/>		
ottimo <input checked="" type="checkbox"/>	d/dr <input type="checkbox"/>	d/dr <input type="checkbox"/>				

DESTINAZIONI D'USO				ELEMENTI DI PREGIO STORICO-ARCHITETTONICO
prevalente	tipologia	altre	tipologia	
residenza <input checked="" type="checkbox"/>		residenza <input type="checkbox"/>		sì <input checked="" type="checkbox"/>
commercio <input type="checkbox"/>		commercio <input type="checkbox"/>		no <input type="checkbox"/>
terziario <input type="checkbox"/>		terziario <input type="checkbox"/>		<b>PRESENZA DI VINCOLI</b>
ricettivo <input type="checkbox"/>		ricettivo <input type="checkbox"/>		
direzionale <input type="checkbox"/>		direzionale <input type="checkbox"/>		
servizi <input type="checkbox"/>		servizi <input type="checkbox"/>		sì <input checked="" type="checkbox"/>
				no <input type="checkbox"/>

**NOTE (spazi interni, presenza di superfetazioni, aree libere e verdi, presenza di vincoli preordinati)**

Corpo ad 1 piano con copertura piana (terrazza).

Vincolo ambientale: Cono panoramico N. 3 (D.M. 04/01/1957, D. Lgs. 42/2004).

Vincolo ambientale: D - Zona di Borgo Pignolo e via San Tomaso (D.M. 09/11/1963, D. Lgs. 42/2004).



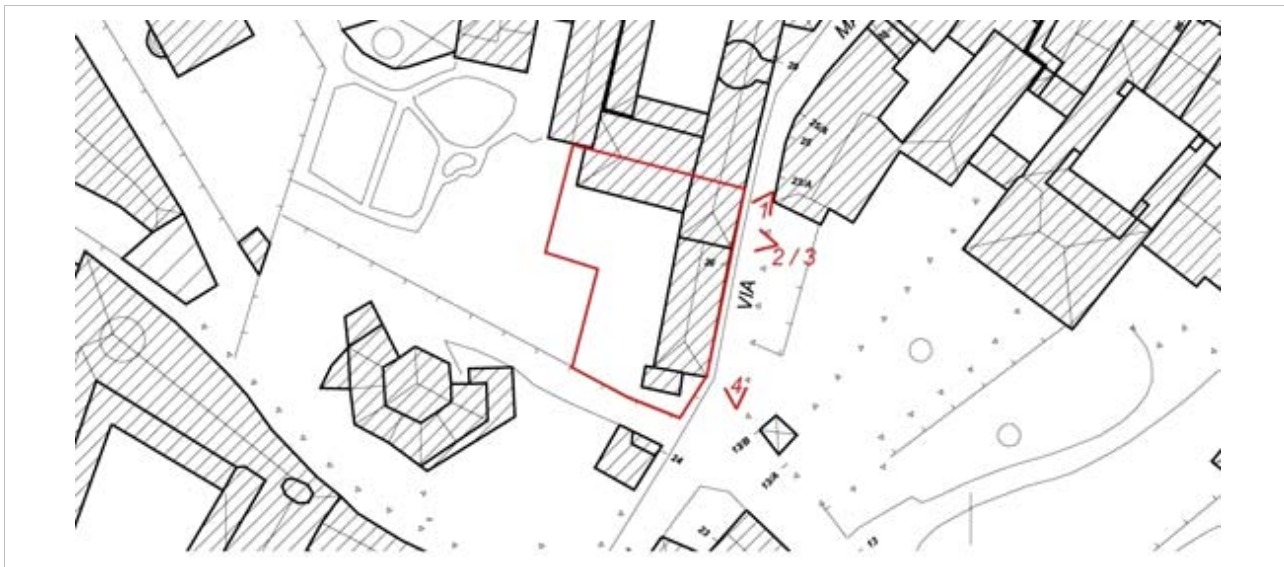


FOTO 1

FOTO 2





FOTO 3

FOTO 4



**PRESCRIZIONI**

**MODALITA' DI INTERVENTO**

<b>Ri</b>	<b>Ristrutturazione edilizia</b>	<input type="checkbox"/>
<b>Rc</b>	<b>Risanamento conservativo</b>	<input checked="" type="checkbox"/>
<b>Re</b>	<b>Restauro</b>	<input type="checkbox"/>

**NOTE (indicazioni prescrittive)**

## Borgo Pignolo - SCHEDA 434051001

Inventario dei Beni Culturali e Ambientali

Scheda n° 150715

### DATI GENERALI

Data rilievo: 12/06/2008

Località: Borgo Pignolo

Riferimento catastale

Indirizzo: VIA MASONE

n° civico 28

Foglio  
38

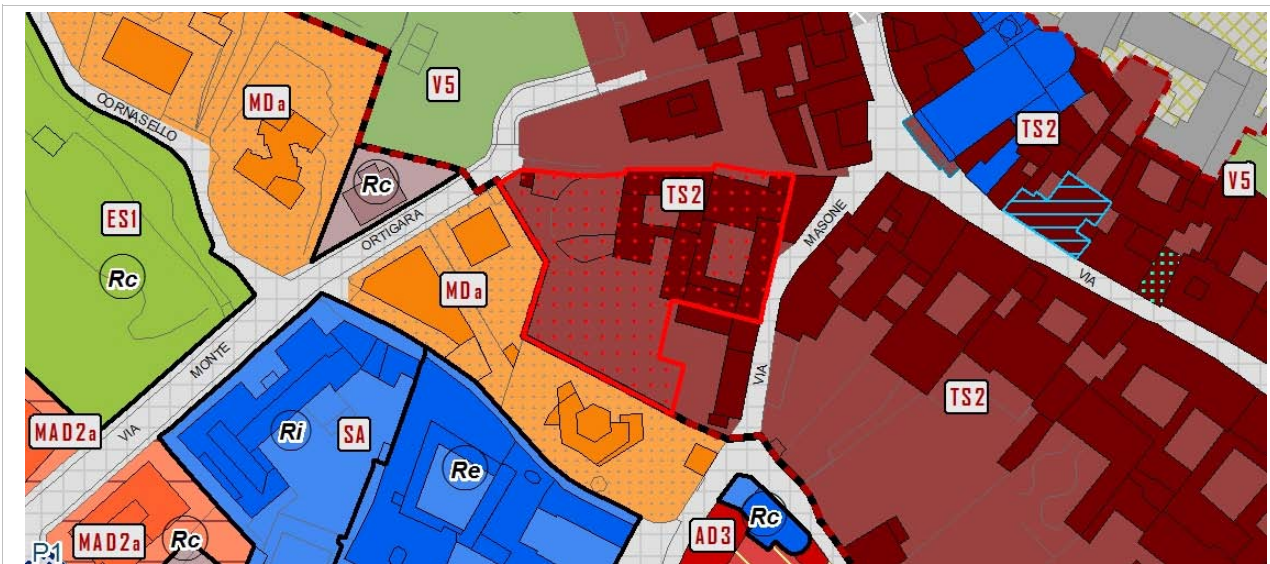
Mappale  
1166

### LOCALIZZAZIONE E CARATTERISTICHE DELL'EDIFICIO

Foto aerea



PGT vigente (in rosso sono evidenziati gli immobili assoggettati a prescrizioni)



TIPOLOGIA	n. PIANI		PRESENZA DI PERTINENZE ACCESSORIE				TIPOLOGIA ACCESSO
	fuori terra	interrato			spazi aperti	locali annessi	
linea <input type="checkbox"/>	1 <input type="checkbox"/>	sì <input type="checkbox"/> no <input checked="" type="checkbox"/>					carrabile <input checked="" type="checkbox"/>
corte aperta <input type="checkbox"/>	2 <input checked="" type="checkbox"/>	<b>destinazione</b>		giardini <input checked="" type="checkbox"/>	autorimesse <input checked="" type="checkbox"/>		
corte chiusa <input checked="" type="checkbox"/>	3 <input checked="" type="checkbox"/>	autorimesse <input type="checkbox"/>	orti <input type="checkbox"/>	depositi <input type="checkbox"/>			pedonale <input checked="" type="checkbox"/>
edificio di culto <input type="checkbox"/>	4 <input type="checkbox"/>	cantine <input checked="" type="checkbox"/>	aree <input checked="" type="checkbox"/>	tettoie <input checked="" type="checkbox"/>			
edificio civile <input type="checkbox"/>	5 <input type="checkbox"/>	deposito <input type="checkbox"/>	corte <input checked="" type="checkbox"/>	elementi superfetativi <input checked="" type="checkbox"/>			
altra tipologia <input type="checkbox"/>							

STATO DI CONSERVAZIONE	TIPO INTERV. PRG PREVIGENTE	INTERVENTI EFFETTUATI		NOTE
molto compromesso <input type="checkbox"/>	re <input type="checkbox"/>	re <input type="checkbox"/>	<b>cronologia</b>	
compromesso <input type="checkbox"/>	rc <input type="checkbox"/>	rc <input type="checkbox"/>	recente <input checked="" type="checkbox"/>	
sufficiente <input type="checkbox"/>	ri <input checked="" type="checkbox"/>	ri <input type="checkbox"/>	vetusto <input checked="" type="checkbox"/>	
buono <input checked="" type="checkbox"/>	ru <input type="checkbox"/>	ru <input type="checkbox"/>	non effettuato <input type="checkbox"/>	
ottimo <input checked="" type="checkbox"/>	d/dr <input type="checkbox"/>	d/dr <input type="checkbox"/>		

DESTINAZIONI D'USO				ELEMENTI DI PREGIO STORICO-ARCHITETTONICO
prevalente	tipologia	altre	tipologia	
residenza <input checked="" type="checkbox"/>		residenza <input type="checkbox"/>		sì <input checked="" type="checkbox"/>
commercio <input type="checkbox"/>		commercio <input type="checkbox"/>		no <input type="checkbox"/>
terziario <input type="checkbox"/>		terziario <input checked="" type="checkbox"/>	Ta1 - Terziario diffuso	
ricettivo <input type="checkbox"/>		ricettivo <input type="checkbox"/>		<b>PRESENZA DI VINCOLI</b>
direzionale <input type="checkbox"/>		direzionale <input type="checkbox"/>		sì <input checked="" type="checkbox"/>
servizi <input type="checkbox"/>		servizi <input type="checkbox"/>		no <input type="checkbox"/>

**NOTE (spazi interni, presenza di superfetazioni, aree libere e verdi, presenza di vincoli preordinati)**

Primo corpo del 1490.

Si consiglia demolizione con ricostruzione del corpo adibito ad autorimesse e demolizione della tettoia.

Vincolo ambientale: Coni panoramici N. 2, N. 3 (D.M. 04/01/1957, D. Lgs. 42/2004).

Vincolo ambientale: D - Zona di Borgo Pignolo e via San Tomaso (D.M. 09/11/1963, D. Lgs. 42/2004).





FOTO 1

FOTO 2




FOTO 3

FOTO 4




FOTO 5



FOTO 6



FOTO 7



FOTO 8



FOTO 9



FOTO 10





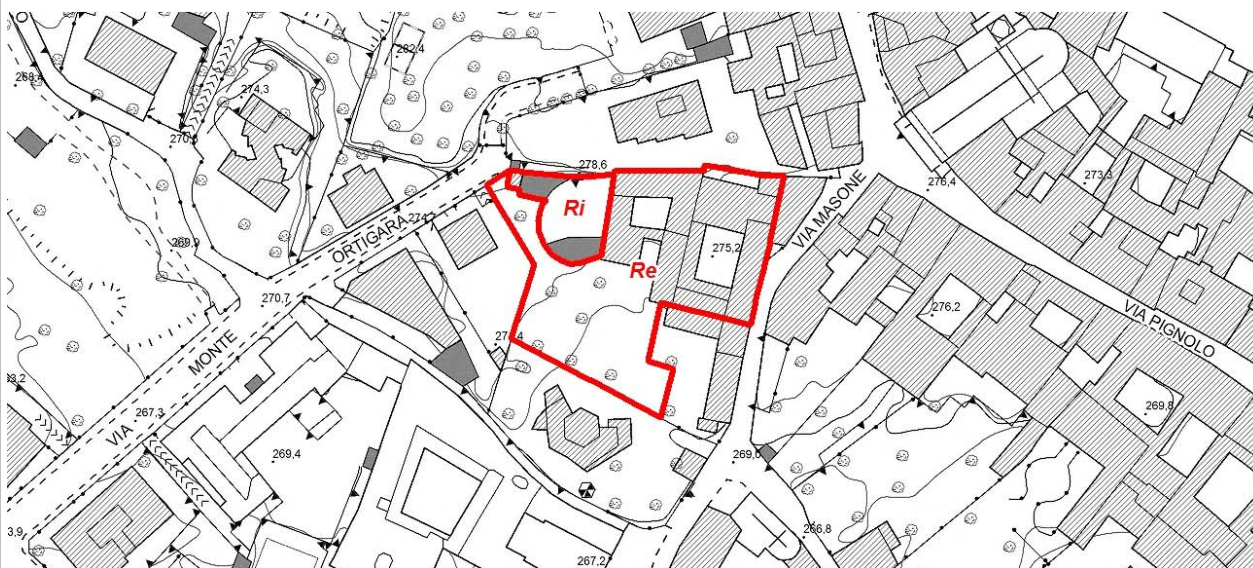
## PRESCRIZIONI

### MODALITA' DI INTERVENTO

Ri	Ristrutturazione edilizia	<input type="checkbox"/>
Rc	Risanamento conservativo	<input type="checkbox"/>
Re	Restauro	<input checked="" type="checkbox"/>

### NOTE (indicazioni prescrittive)

La modalità di intervento indicata si riferisce al corpo edilizio principale; il corpo edilizio secondario ad un piano (foto 6) e la tettoia posti ad ovest sono assoggettati a modalità di intervento di Ristrutturazione edilizia (Ri).







## Borgo Pignolo - SCHEDA 434051002

Inventario dei Beni Culturali e Ambientali

Scheda n° 150714

### DATI GENERALI

Data rilievo: 12/06/2008

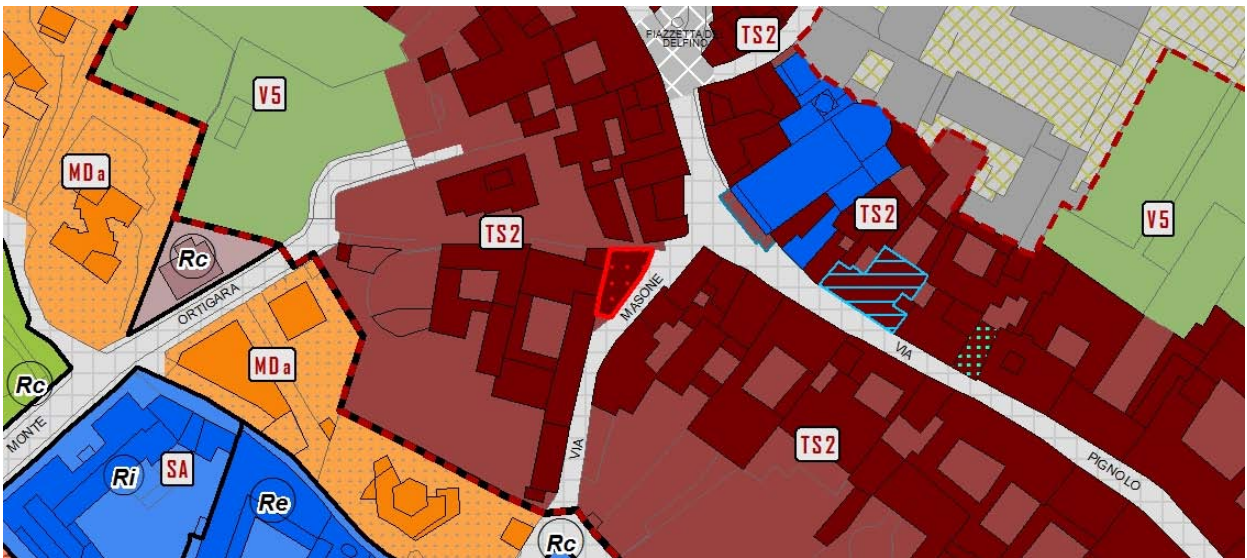
Località:	Borgo Pignolo		Riferimento catastale	
Indirizzo:	VIA MASONE	n° civico 28/a	Foglio	Mappale
Indirizzo:	VIA MASONE	n° civico 30	38	1169
			38	1166

### LOCALIZZAZIONE E CARATTERISTICHE DELL'EDIFICIO

Foto aerea



PGT vigente (in rosso sono evidenziati gli immobili assoggettati a prescrizioni)



TIPOLOGIA	n. PIANI		PRESENZA DI PERTINENZE ACCESSORIE			TIPOLOGIA ACCESSO
	fuori terra	interrato				
linea <input type="checkbox"/>	1 <input type="checkbox"/>	sì <input type="checkbox"/> no <input checked="" type="checkbox"/>	spazi aperti		locali annessi	carrabile <input checked="" type="checkbox"/>
corte aperta <input type="checkbox"/>	2 <input type="checkbox"/>	<b>destinazione</b>	giardini <input type="checkbox"/>		autorimesse <input type="checkbox"/>	
corte chiusa <input type="checkbox"/>	3 <input checked="" type="checkbox"/>	autorimesse <input type="checkbox"/>	orti <input type="checkbox"/>		depositi <input type="checkbox"/>	pedonale <input checked="" type="checkbox"/>
edificio di culto <input type="checkbox"/>	4 <input type="checkbox"/>	cantine <input checked="" type="checkbox"/>	aree <input type="checkbox"/>		tettoie <input type="checkbox"/>	
edificio civile <input type="checkbox"/>	5 <input type="checkbox"/>	deposito <input type="checkbox"/>	corte <input type="checkbox"/>		elementi superfetativi <input type="checkbox"/>	
altra tipologia <input checked="" type="checkbox"/>						

STATO DI CONSERVAZIONE	TIPO INTERV. PRG PREVIGENTE	INTERVENTI EFFETTUATI		NOTE
molto compromesso <input type="checkbox"/>	re <input type="checkbox"/>	re <input type="checkbox"/>	<b>cronologia</b>	1990 Sistemazione edificio
compromesso <input type="checkbox"/>	rc <input checked="" type="checkbox"/>	rc <input type="checkbox"/>	recente <input checked="" type="checkbox"/>	
sufficiente <input type="checkbox"/>	ri <input type="checkbox"/>	ri <input type="checkbox"/>	vetusto <input type="checkbox"/>	
buono <input type="checkbox"/>	ru <input type="checkbox"/>	ru <input type="checkbox"/>	non effettuato <input type="checkbox"/>	
ottimo <input checked="" type="checkbox"/>	d/dr <input type="checkbox"/>	d/dr <input type="checkbox"/>		

DESTINAZIONI D'USO				ELEMENTI DI PREGIO STORICO-ARCHITETTONICO
prevalente	tipologia	altre	tipologia	
residenza <input checked="" type="checkbox"/>		residenza <input type="checkbox"/>		sì <input checked="" type="checkbox"/>
commercio <input type="checkbox"/>		commercio <input type="checkbox"/>		no <input type="checkbox"/>
terziario <input type="checkbox"/>		terziario <input type="checkbox"/>		<b>PRESENZA DI VINCOLI</b>
ricettivo <input type="checkbox"/>		ricettivo <input type="checkbox"/>		
direzionale <input type="checkbox"/>		direzionale <input type="checkbox"/>		
servizi <input type="checkbox"/>		servizi <input type="checkbox"/>		
				sì <input checked="" type="checkbox"/>
				no <input type="checkbox"/>

NOTE (spazi interni, presenza di superfetazioni, aree libere e verdi, presenza di vincoli preordinati)
Edificio d'angolo.
Finestre dipinte sulla facciata principale.
Vincolo ambientale: Coni panoramici N. 2, N. 3 (D.M. 04/01/1957, D. Lgs. 42/2004).
Vincolo ambientale: D - Zona di Borgo Pignolo e via San Tomaso (D.M. 09/11/1963, D. Lgs. 42/2004).

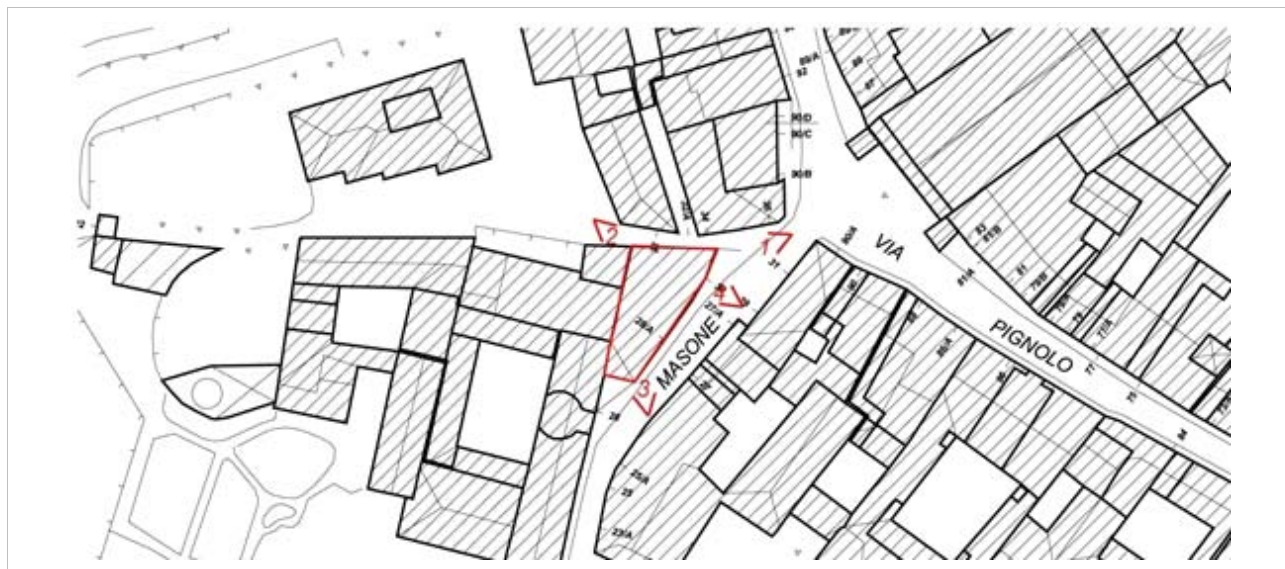


FOTO 1

FOTO 2



FOTO 3

FOTO 4





**PRESCRIZIONI**

**MODALITA' DI INTERVENTO**

<b>Ri</b>	<b>Ristrutturazione edilizia</b>	<input type="checkbox"/>
<b>Rc</b>	<b>Risanamento conservativo</b>	<input checked="" type="checkbox"/>
<b>Re</b>	<b>Restauro</b>	<input type="checkbox"/>

**NOTE (indicazioni prescrittive)**



## Borgo Pignolo - SCHEDA 434051003

Inventario dei Beni Culturali e Ambientali

Scheda n° 150712

### DATI GENERALI

Data rilievo: 12/06/2008

Località: Borgo Pignolo

Riferimento catastale

Indirizzo: VIA MASONE

n° civico 32

Foglio

Mappale

38

1171

38

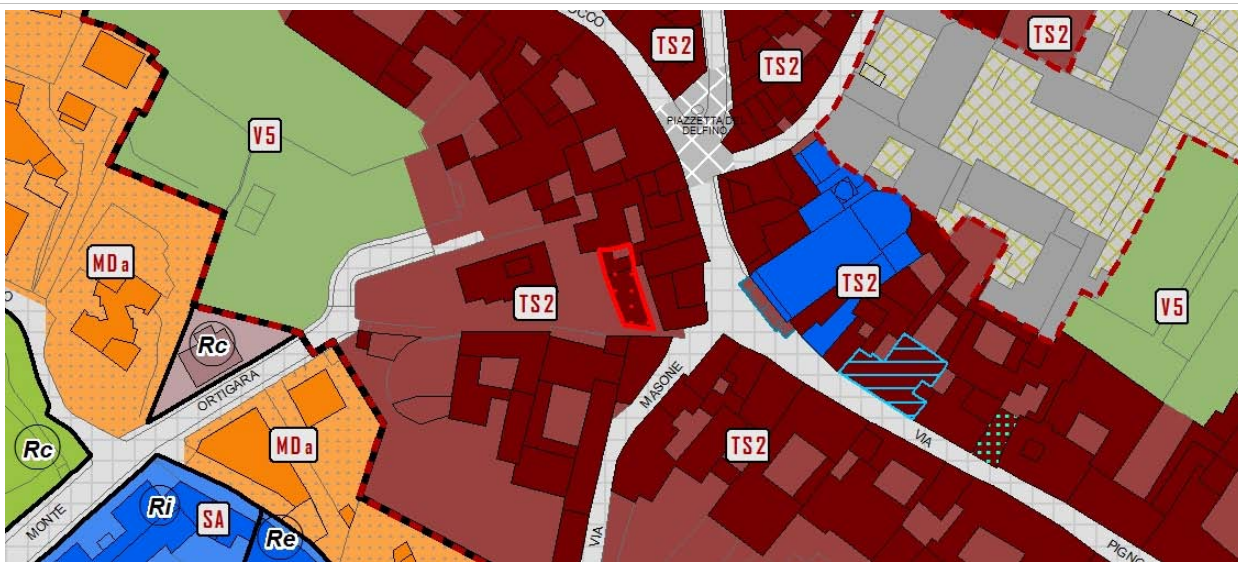
2199

### LOCALIZZAZIONE E CARATTERISTICHE DELL'EDIFICIO

Foto aerea



PGT vigente (in rosso sono evidenziati gli immobili assoggettati a prescrizioni)



TIPOLOGIA	n. PIANI		PRESENZA DI PERTINENZE ACCESSORIE				TIPOLOGIA ACCESSO
	fuori terra	interrato	spazi aperti		locali annessi		
linea <input checked="" type="checkbox"/>	1 <input type="checkbox"/>	sì <input type="checkbox"/> no <input checked="" type="checkbox"/>					carrabile <input type="checkbox"/>
corte aperta <input type="checkbox"/>	2 <input type="checkbox"/>	<b>destinazione</b>	giardini <input type="checkbox"/>	autorimesse <input type="checkbox"/>		pedonale <input checked="" type="checkbox"/>	
corte chiusa <input type="checkbox"/>	3 <input type="checkbox"/>	autorimesse <input checked="" type="checkbox"/>	orti <input type="checkbox"/>	depositi <input type="checkbox"/>			
edificio di culto <input type="checkbox"/>	4 <input checked="" type="checkbox"/>	cantine <input type="checkbox"/>	aree <input type="checkbox"/>	tettoie <input type="checkbox"/>			
edificio civile <input type="checkbox"/>	5 <input type="checkbox"/>	deposito <input type="checkbox"/>	corte <input type="checkbox"/>	elementi superfetativi <input type="checkbox"/>			
altra tipologia <input type="checkbox"/>							

STATO DI CONSERVAZIONE	TIPO INTERV. PRG PREVIGENTE	INTERVENTI EFFETTUATI				NOTE
		re	rc	ri	ru	
molto compromesso <input type="checkbox"/>	re <input type="checkbox"/>	re <input type="checkbox"/>	<b>cronologia</b>	1987 Rifacimento intonaco delle facciate e gronda		
compromesso <input type="checkbox"/>	rc <input checked="" type="checkbox"/>	rc <input type="checkbox"/>	recente <input type="checkbox"/>			
sufficiente <input type="checkbox"/>	ri <input type="checkbox"/>	ri <input type="checkbox"/>	vetusto <input checked="" type="checkbox"/>			
buono <input checked="" type="checkbox"/>	ru <input type="checkbox"/>	ru <input type="checkbox"/>	non effettuato <input type="checkbox"/>			
ottimo <input type="checkbox"/>	d/dr <input type="checkbox"/>	d/dr <input type="checkbox"/>				

DESTINAZIONI D'USO				ELEMENTI DI PREGIO STORICO-ARCHITETTONICO
prevalente	tipologia	altre	tipologia	
residenza <input checked="" type="checkbox"/>		residenza <input type="checkbox"/>		sì <input checked="" type="checkbox"/>
commercio <input type="checkbox"/>		commercio <input type="checkbox"/>		no <input type="checkbox"/>
terziario <input type="checkbox"/>		terziario <input type="checkbox"/>		<b>PRESENZA DI VINCOLI</b>
ricettivo <input type="checkbox"/>		ricettivo <input type="checkbox"/>		
direzionale <input type="checkbox"/>		direzionale <input type="checkbox"/>		
servizi <input type="checkbox"/>		servizi <input type="checkbox"/>		sì <input checked="" type="checkbox"/>
				no <input type="checkbox"/>

**NOTE (spazi interni, presenza di superfetazioni, aree libere e verdi, presenza di vincoli preordinati)**

Autorimesse al piano terra.

Ingresso carrabile da edificio con ingresso da vicolo privato.

Vincolo ambientale: Coni panoramici N. 2, N. 3 (D.M. 04/01/1957, D. Lgs. 42/2004).

Vincolo ambientale: D - Zona di Borgo Pignolo e via San Tomaso (D.M. 09/11/1963, D. Lgs. 42/2004).






FOTO 1

FOTO 2



FOTO 3

FOTO 4



**PRESCRIZIONI**

**MODALITA' DI INTERVENTO**

<b>Ri</b>	<b>Ristrutturazione edilizia</b>	<input type="checkbox"/>
<b>Rc</b>	<b>Risanamento conservativo</b>	<input checked="" type="checkbox"/>
<b>Re</b>	<b>Restauro</b>	<input type="checkbox"/>

**NOTE (indicazioni prescrittive)**



## Borgo Pignolo - SCHEDA 434051004

Inventario dei Beni Culturali e Ambientali

Scheda n° 150901

### DATI GENERALI

Data rilievo: 10/06/2008

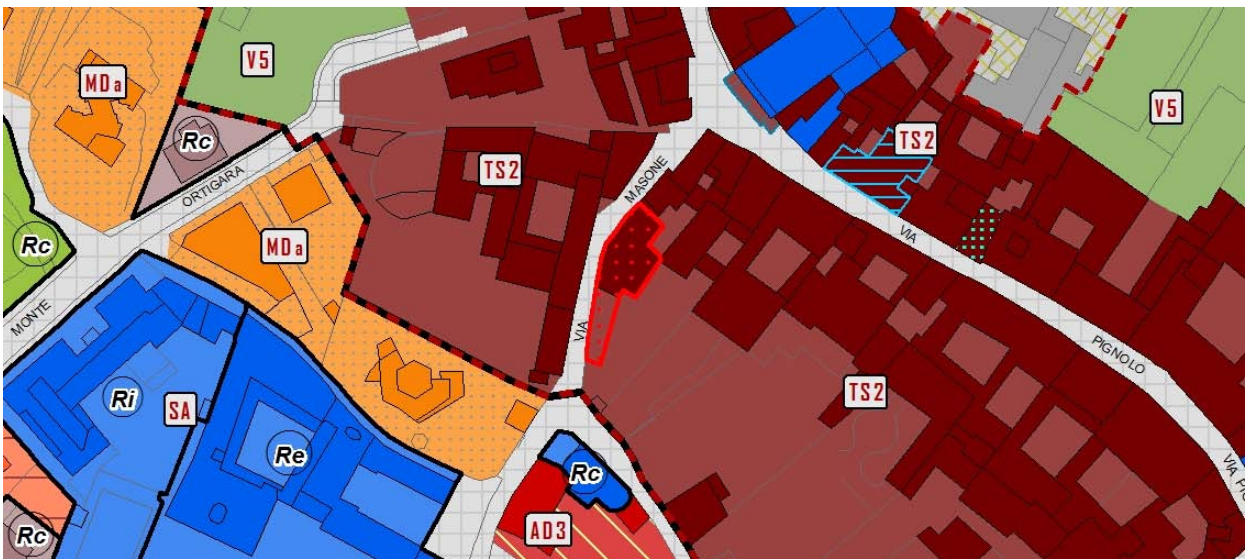
Località:	Borgo Pignolo	Riferimento catastale	
Indirizzo:	VIA MASONE	n° civico 23/a	Foglio Mappale
Indirizzo:	VIA MASONE	n° civico 25/a	39 1504

### LOCALIZZAZIONE E CARATTERISTICHE DELL'EDIFICIO

Foto aerea



PGT vigente (in rosso sono evidenziati gli immobili assoggettati a prescrizioni)



TIPOLOGIA	n. PIANI				PRESENZA DI PERTINENZE ACCESSORIE				TIPOLOGIA ACCESSO
	fuori terra		interrato		spazi aperti		locali annessi		
linea <input checked="" type="checkbox"/>	1	<input type="checkbox"/>	sì <input checked="" type="checkbox"/>	no <input type="checkbox"/>					carrabile <input type="checkbox"/>
corte aperta <input type="checkbox"/>	2	<input checked="" type="checkbox"/>	<b>destinazione</b>		giardini	<input checked="" type="checkbox"/>	autorimesse	<input type="checkbox"/>	pedonale <input checked="" type="checkbox"/>
corte chiusa <input type="checkbox"/>	3	<input type="checkbox"/>	autorimesse	<input type="checkbox"/>	orti	<input type="checkbox"/>	depositi	<input type="checkbox"/>	
edificio di culto <input type="checkbox"/>	4	<input type="checkbox"/>	cantine	<input checked="" type="checkbox"/>	aree	<input type="checkbox"/>	tettoie	<input type="checkbox"/>	
edificio civile <input type="checkbox"/>	5	<input type="checkbox"/>	deposito	<input type="checkbox"/>	corte	<input type="checkbox"/>	elementi superfetativi	<input type="checkbox"/>	
altra tipologia <input type="checkbox"/>									

STATO DI CONSERVAZIONE	TIPO INTERV. PRG PREVIGENTE	INTERVENTI EFFETTUATI				NOTE
		re	rc	ri	ru	
molto compromesso <input type="checkbox"/>	re	<input type="checkbox"/>	re	<input type="checkbox"/>	<b>cronologia</b>	2006 Manutenzione straordinaria copertura
compromesso <input type="checkbox"/>	rc	<input checked="" type="checkbox"/>	rc	<input type="checkbox"/>	recente <input type="checkbox"/>	
sufficiente <input checked="" type="checkbox"/>	ri	<input type="checkbox"/>	ri	<input type="checkbox"/>	vetusto <input checked="" type="checkbox"/>	
buono <input checked="" type="checkbox"/>	ru	<input type="checkbox"/>	ru	<input type="checkbox"/>	non effettuato <input type="checkbox"/>	
ottimo <input type="checkbox"/>	d/dr	<input type="checkbox"/>	d/dr	<input type="checkbox"/>		

DESTINAZIONI D'USO				ELEMENTI DI PREGIO STORICO-ARCHITETTONICO
prevalente	tipologia	altre	tipologia	
residenza <input checked="" type="checkbox"/>	R - Residenziali	residenza	<input type="checkbox"/>	sì <input checked="" type="checkbox"/> Portale
commercio <input type="checkbox"/>		commercio	<input type="checkbox"/>	no <input type="checkbox"/>
terziario <input type="checkbox"/>		terziario	<input type="checkbox"/>	<b>PRESENZA DI VINCOLI</b>
ricettivo <input type="checkbox"/>		ricettivo	<input type="checkbox"/>	
direzionale <input type="checkbox"/>		direzionale	<input type="checkbox"/>	
servizi <input type="checkbox"/>		servizi	<input type="checkbox"/>	
				sì <input checked="" type="checkbox"/>
				no <input type="checkbox"/>

**NOTE (spazi interni, presenza di superfetazioni, aree libere e verdi, presenza di vincoli preordinati)**

Una porzione dell'edificio è in stato di conservazione sufficiente.

Vincolo ambientale: Cono panoramico N. 3 (D.M. 04/01/1957, D. Lgs. 42/2004).

Vincolo ambientale: D - Zona di Borgo Pignolo e via San Tomaso (D.M. 09/11/1963, D. Lgs. 42/2004).



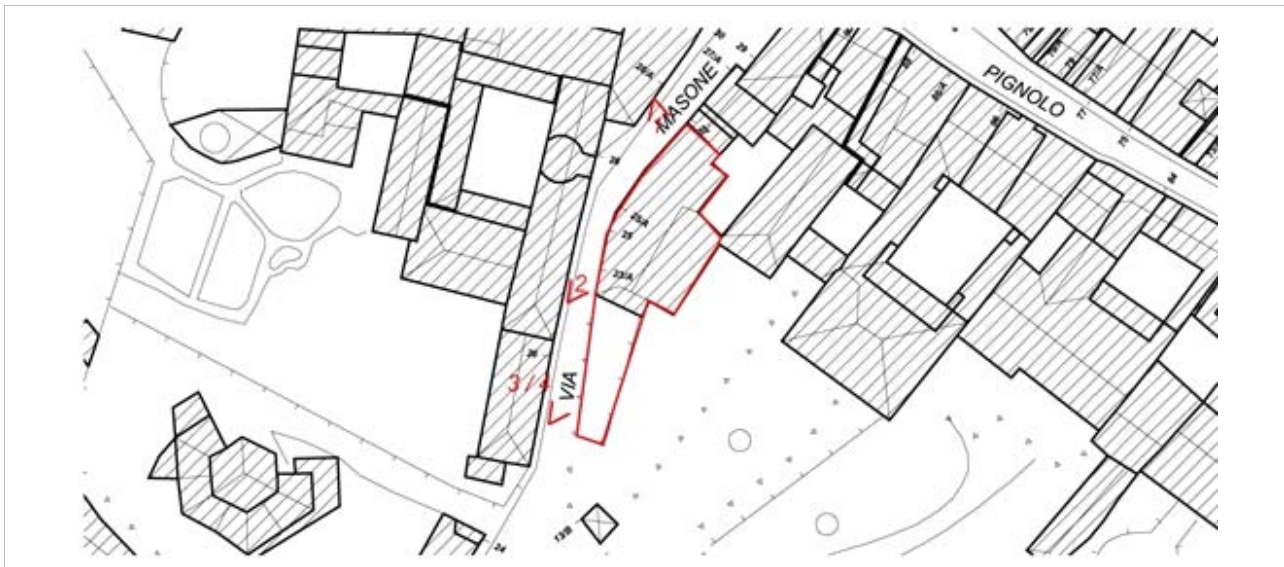


FOTO 1

FOTO 2




FOTO 3

FOTO 4



**PRESCRIZIONI**

**MODALITA' DI INTERVENTO**

<b>Ri</b>	<b>Ristrutturazione edilizia</b>	<input type="checkbox"/>
<b>Rc</b>	<b>Risanamento conservativo</b>	<input checked="" type="checkbox"/>
<b>Re</b>	<b>Restauro</b>	<input type="checkbox"/>

**NOTE (indicazioni prescrittive)**



## Borgo Pignolo - SCHEDA 434051005

Inventario dei Beni Culturali e Ambientali

Scheda n° 150902

### DATI GENERALI

Data rilievo: 10/06/2008

Località: Borgo Pignolo

Riferimento catastale

Indirizzo: VIA MASONE

n° civico 27/a

Foglio  
39

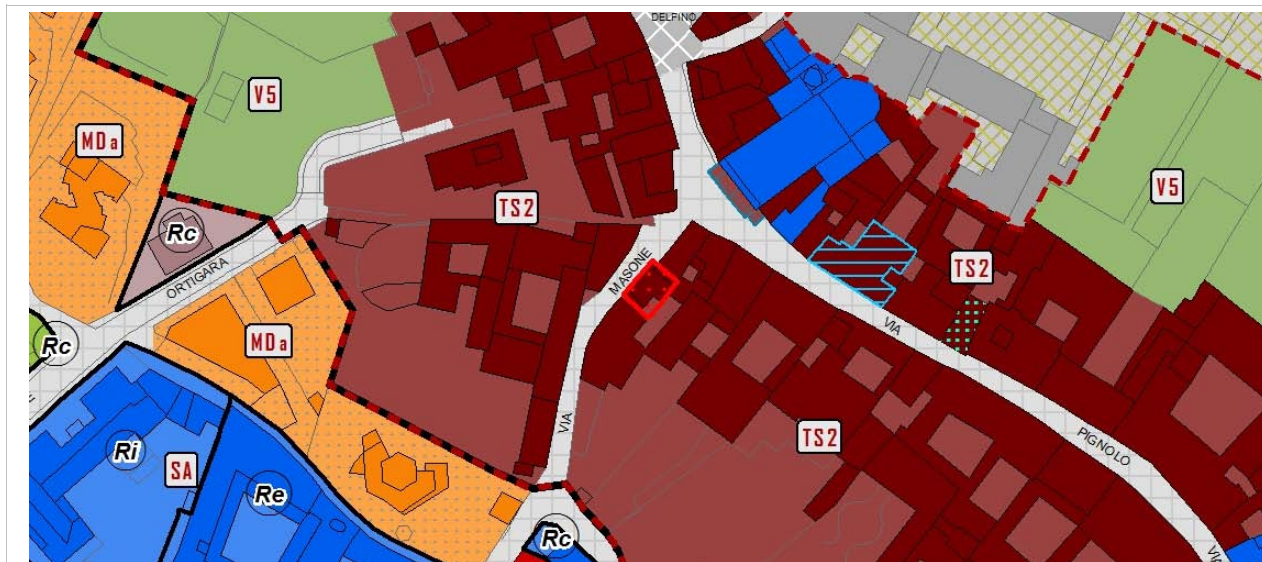
Mappale  
1504

### LOCALIZZAZIONE E CARATTERISTICHE DELL'EDIFICIO

Foto aerea



PGT vigente (in rosso sono evidenziati gli immobili assoggettati a prescrizioni)



TIPOLOGIA	n. PIANI		PRESENZA DI PERTINENZE ACCESSORIE				TIPOLOGIA ACCESSO
	fuori terra	interrato			spazi aperti	locali annessi	
linea <input type="checkbox"/>	1 <input type="checkbox"/>	sì <input type="checkbox"/> no <input checked="" type="checkbox"/>					carrabile <input type="checkbox"/>
corte aperta <input type="checkbox"/>	2 <input type="checkbox"/>	<b>destinazione</b>	giardini	<input type="checkbox"/>	autorimesse	<input type="checkbox"/>	pedonale <input checked="" type="checkbox"/>
corte chiusa <input type="checkbox"/>	3 <input checked="" type="checkbox"/>	autorimesse	orti	<input type="checkbox"/>	depositi	<input type="checkbox"/>	
edificio di culto <input type="checkbox"/>	4 <input type="checkbox"/>	cantine	aree	<input type="checkbox"/>	tettoie	<input type="checkbox"/>	
edificio civile <input type="checkbox"/>	5 <input type="checkbox"/>	deposito	corte	<input checked="" type="checkbox"/>	elementi superfetativi	<input type="checkbox"/>	
altra tipologia <input checked="" type="checkbox"/>							

STATO DI CONSERVAZIONE	TIPO INTERV. PRG PREVIGENTE	INTERVENTI EFFETTUATI				NOTE
		re	rc	ri	ru	
molto compromesso <input type="checkbox"/>	re <input type="checkbox"/>	re <input type="checkbox"/>	<b>cronologia</b>			2006 Manutenzione straordinaria fronte principale e formazione nuovo balconcino 2003 Manutenzione straordinaria tetto 2002/06 Risanamento conservativo fabbricato
compromesso <input checked="" type="checkbox"/>	rc <input checked="" type="checkbox"/>	rc <input type="checkbox"/>	recente	<input type="checkbox"/>		
sufficiente <input type="checkbox"/>	ri <input type="checkbox"/>	ri <input type="checkbox"/>	vetusto	<input checked="" type="checkbox"/>		
buono <input type="checkbox"/>	ru <input type="checkbox"/>	ru <input type="checkbox"/>	non effettuato	<input type="checkbox"/>		
ottimo <input type="checkbox"/>	d/dr <input type="checkbox"/>	d/dr <input type="checkbox"/>				

DESTINAZIONI D'USO				ELEMENTI DI PREGIO STORICO-ARCHITETTONICO
prevalente	tipologia	altre	tipologia	
residenza <input checked="" type="checkbox"/>	R - Residenziali	residenza	<input type="checkbox"/>	sì <input type="checkbox"/>
commercio <input type="checkbox"/>		commercio	<input type="checkbox"/>	no <input checked="" type="checkbox"/>
terziario <input type="checkbox"/>		terziario	<input type="checkbox"/>	<b>PRESENZA DI VINCOLI</b>
ricettivo <input type="checkbox"/>		ricettivo	<input type="checkbox"/>	
direzionale <input type="checkbox"/>		direzionale	<input type="checkbox"/>	
servizi <input type="checkbox"/>		servizi	<input type="checkbox"/>	
				no <input type="checkbox"/>

**NOTE (spazi interni, presenza di superfetazioni, aree libere e verdi, presenza di vincoli preordinati)**

Vincolo ambientale: Cono panoramico N. 3 (D.M. 04/01/1957, D. Lgs. 42/2004).

Vincolo ambientale: D - Zona di Borgo Pignolo e via San Tomaso (D.M. 09/11/1963, D. Lgs. 42/2004).



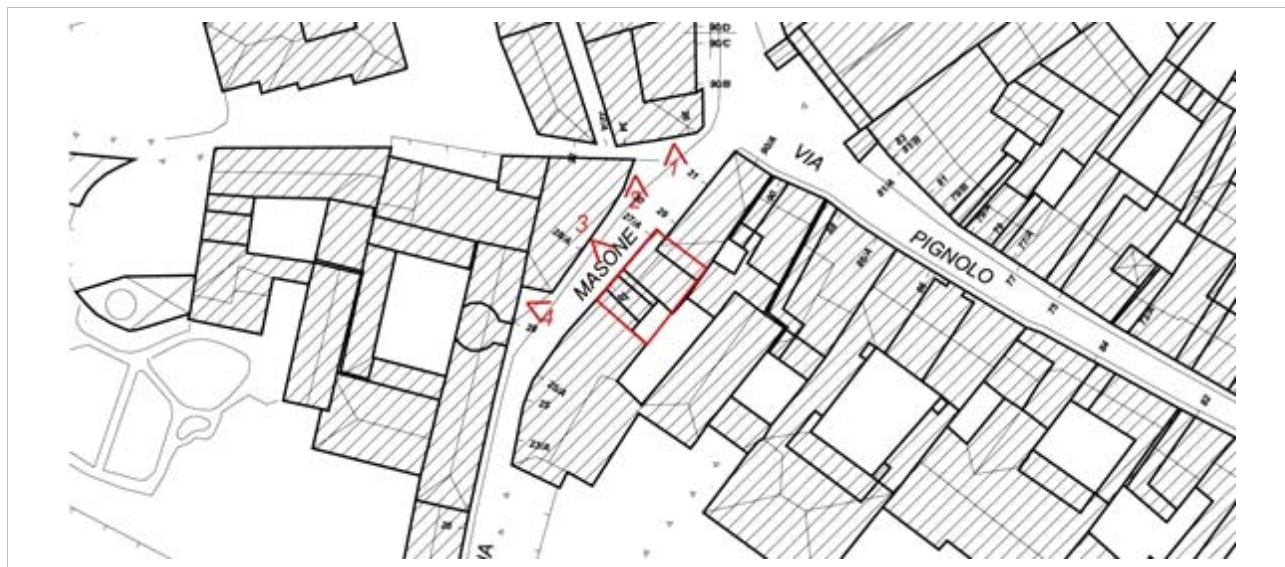



FOTO 1

FOTO 2



FOTO 3

FOTO 4



**PRESCRIZIONI**

**MODALITA' DI INTERVENTO**

<b>Ri</b>	<b>Ristrutturazione edilizia</b>	<input checked="" type="checkbox"/>
<b>Rc</b>	<b>Risanamento conservativo</b>	<input type="checkbox"/>
<b>Re</b>	<b>Restauro</b>	<input type="checkbox"/>

**NOTE (indicazioni prescrittive)**

Si prescrive l'arretramento dei fronte dell'edificio al fine di garantire la continuità della cortina edilizia caratterizzante via Masone.



**BORGO PIGNOLO**

**via Monte Ortigara**



## Borgo Pignolo - SCHEDA 467051000

Inventario dei Beni Culturali e Ambientali

Scheda n° 150713

### DATI GENERALI

Data rilievo: 12/06/2008

Località: **Borgo Pignolo**

Riferimento catastale

Indirizzo: VIA MONTE ORTIGARA

n° civico 22

Foglio  
38

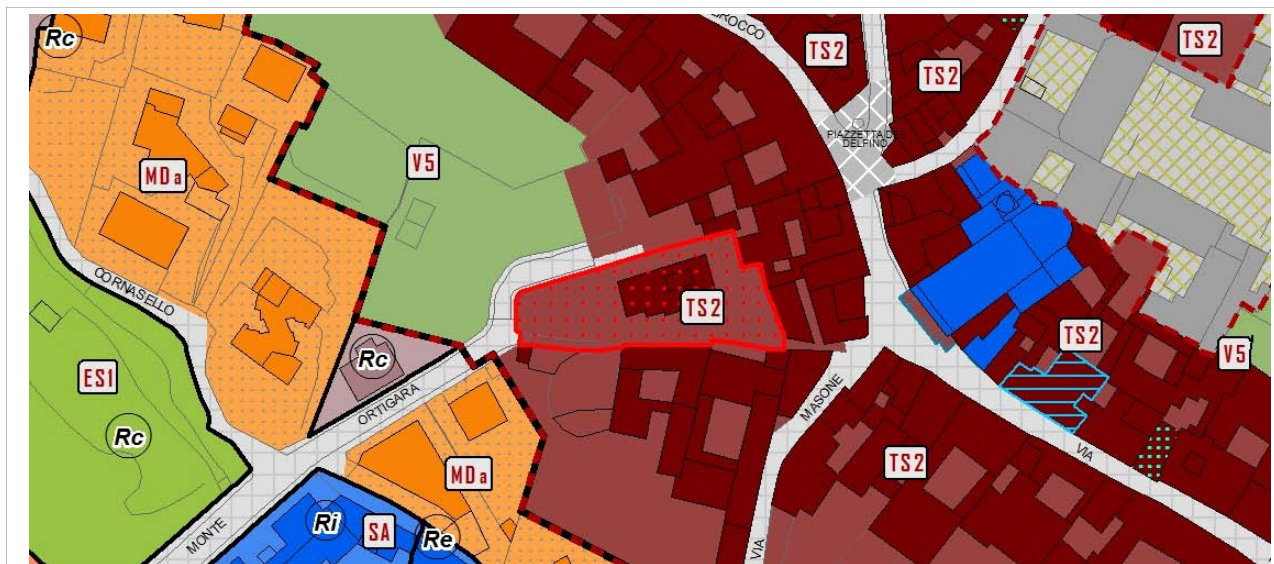
Mappale  
2199

### LOCALIZZAZIONE E CARATTERISTICHE DELL'EDIFICIO

Foto aerea



PGT vigente (in rosso sono evidenziati gli immobili assoggettati a prescrizioni)



TIPOLOGIA	n. PIANI		PRESENZA DI PERTINENZE ACCESSORIE				TIPOLOGIA ACCESSO
	fuori terra	interrato			spazi aperti	locali annessi	
linea <input type="checkbox"/>	1 <input type="checkbox"/>	sì <input type="checkbox"/> no <input checked="" type="checkbox"/>					carrabile <input checked="" type="checkbox"/>
corte aperta <input type="checkbox"/>	2 <input type="checkbox"/>	<b>destinazione</b>	giardini	<input checked="" type="checkbox"/>	autorimesse	<input type="checkbox"/>	pedonale <input checked="" type="checkbox"/>
corte chiusa <input type="checkbox"/>	3 <input type="checkbox"/>	autorimesse	orti	<input type="checkbox"/>	depositi	<input type="checkbox"/>	
edificio di culto <input type="checkbox"/>	4 <input checked="" type="checkbox"/>	cantine	aree	<input type="checkbox"/>	tettoie	<input type="checkbox"/>	
edificio civile <input type="checkbox"/>	5 <input type="checkbox"/>	deposito	corte	<input type="checkbox"/>	elementi superfetativi	<input type="checkbox"/>	
altra tipologia <input checked="" type="checkbox"/>							

STATO DI CONSERVAZIONE	TIPO INTERV. PRG PREVIGENTE	INTERVENTI EFFETTUATI		NOTE
molto compromesso <input type="checkbox"/>	re <input type="checkbox"/>	re	<input type="checkbox"/>	<b>cronologia</b>
compromesso <input type="checkbox"/>	rc <input checked="" type="checkbox"/>	rc	<input type="checkbox"/>	recente <input type="checkbox"/>
sufficiente <input type="checkbox"/>	ri <input type="checkbox"/>	ri	<input type="checkbox"/>	vetusto <input checked="" type="checkbox"/>
buono <input checked="" type="checkbox"/>	ru <input type="checkbox"/>	ru	<input type="checkbox"/>	non effettuato <input type="checkbox"/>
ottimo <input type="checkbox"/>	d/dr <input type="checkbox"/>	d/dr	<input type="checkbox"/>	

DESTINAZIONI D'USO				ELEMENTI DI PREGIO STORICO-ARCHITETTONICO
prevalente	tipologia	altre	tipologia	
residenza <input checked="" type="checkbox"/>	R - Residenziali	residenza <input type="checkbox"/>		sì <input checked="" type="checkbox"/> Balconi dell'edificio preesistente, colonne
commercio <input type="checkbox"/>		commercio <input type="checkbox"/>		no <input type="checkbox"/>
terziario <input type="checkbox"/>		terziario <input type="checkbox"/>		<b>PRESENZA DI VINCOLI</b>
ricettivo <input type="checkbox"/>		ricettivo <input type="checkbox"/>		
direzionale <input type="checkbox"/>		direzionale <input type="checkbox"/>		
servizi <input type="checkbox"/>		servizi <input type="checkbox"/>		
				no <input type="checkbox"/>

**NOTE (spazi interni, presenza di superfetazioni, aree libere e verdi, presenza di vincoli preordinati)**

Autorimesse e cantine al piano terra.

Ingresso dal vicolo privato su via Masone e da via Monte Ortigara.

Vincolo ambientale: Coni panoramici N. 2, N. 3 (D.M. 04/01/1957, D. Lgs. 42/2004).

Vincolo ambientale: D - Zona di Borgo Pignolo e via San Tomaso (D.M. 09/11/1963, D. Lgs. 42/2004).





FOTO 1

FOTO 2





FOTO 3

FOTO 4



**PRESCRIZIONI**

**MODALITA' DI INTERVENTO**

<b>Ri</b>	<b>Ristrutturazione edilizia</b>	<input checked="" type="checkbox"/>
<b>Rc</b>	<b>Risanamento conservativo</b>	<input type="checkbox"/>
<b>Re</b>	<b>Restauro</b>	<input type="checkbox"/>

**NOTE (indicazioni prescrittive)**

**BORGO PIGNOLO**  
**piazzale Guglielmo Oberdan**





## Borgo Pignolo - SCHEDA 510041000

Inventario dei Beni Culturali e Ambientali

Scheda n° 150301

### DATI GENERALI

Data rilievo: 01/07/2008

Località: Borgo Pignolo

Riferimento catastale

Indirizzo: PIAZZALE OBERDAN GUGLIELMO

n° civico 6

Foglio

Mappale

39

2336

39

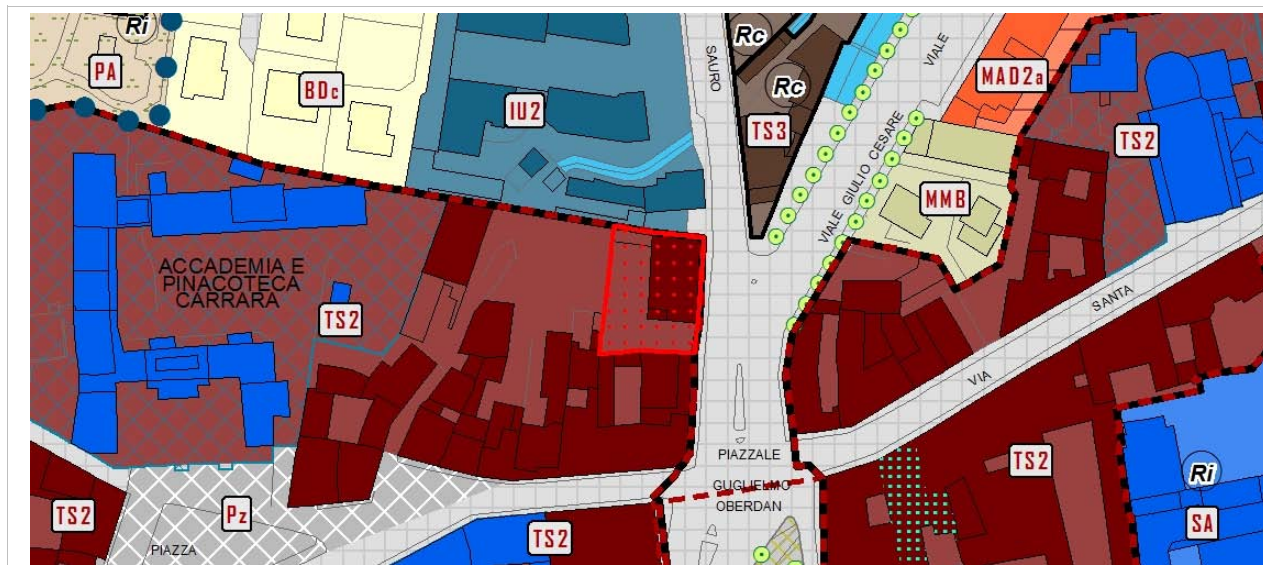
1339

### LOCALIZZAZIONE E CARATTERISTICHE DELL'EDIFICIO

Foto aerea



PGT vigente (in rosso sono evidenziati gli immobili assoggettati a prescrizioni)



TIPOLOGIA	n. PIANI			PRESENZA DI PERTINENZE ACCESSORIE			TIPOLOGIA ACCESSO
	fuori terra	interrato		spazi aperti		locali annessi	
linea <input type="checkbox"/>	1 <input checked="" type="checkbox"/>	sì <input checked="" type="checkbox"/>	no <input type="checkbox"/>				
corte aperta <input type="checkbox"/>	2 <input type="checkbox"/>	<b>destinazione</b>		giardini <input checked="" type="checkbox"/>	autorimesse <input type="checkbox"/>		carrabile <input checked="" type="checkbox"/>
corte chiusa <input type="checkbox"/>	3 <input type="checkbox"/>	autorimesse <input type="checkbox"/>			orti <input type="checkbox"/>	depositi <input type="checkbox"/>	pedonale <input checked="" type="checkbox"/>
edificio di culto <input type="checkbox"/>	4 <input checked="" type="checkbox"/>	cantine <input checked="" type="checkbox"/>			aree <input checked="" type="checkbox"/>	tettoie <input type="checkbox"/>	
edificio civile <input type="checkbox"/>	5 <input type="checkbox"/>	deposito <input type="checkbox"/>			corte <input type="checkbox"/>	elementi superfetativi <input type="checkbox"/>	
altra tipologia <input checked="" type="checkbox"/>							

STATO DI CONSERVAZIONE	TIPO INTERV. PRG PREVIGENTE	INTERVENTI EFFETTUATI			NOTE
		re	rc	ri	
molto compromesso <input type="checkbox"/>	re <input type="checkbox"/>	re <input type="checkbox"/>	<b>cronologia</b>		2005 Sistemazione area esterna
compromesso <input type="checkbox"/>	rc <input checked="" type="checkbox"/>	rc <input type="checkbox"/>	recente <input type="checkbox"/>		
sufficiente <input type="checkbox"/>	ri <input checked="" type="checkbox"/>	ri <input type="checkbox"/>	vetusto <input checked="" type="checkbox"/>		
buono <input checked="" type="checkbox"/>	ru <input type="checkbox"/>	ru <input type="checkbox"/>	non effettuato <input type="checkbox"/>		
ottimo <input type="checkbox"/>	d/dr <input type="checkbox"/>	d/dr <input type="checkbox"/>			

DESTINAZIONI D'USO				ELEMENTI DI PREGIO STORICO-ARCHITETTONICO	
prevalente	tipologia	altre	tipologia		
residenza <input checked="" type="checkbox"/>		residenza <input type="checkbox"/>		sì <input type="checkbox"/>	
commercio <input type="checkbox"/>		commercio <input checked="" type="checkbox"/>	C1 - Esercizi di vicinato	no <input checked="" type="checkbox"/>	
terziario <input type="checkbox"/>		terziario <input checked="" type="checkbox"/>	Ta1 - Terziario diffuso	<b>PRESENZA DI VINCOLI</b>	
ricettivo <input type="checkbox"/>		ricettivo <input type="checkbox"/>		sì <input checked="" type="checkbox"/>	
direzionale <input type="checkbox"/>		direzionale <input type="checkbox"/>		no <input type="checkbox"/>	
servizi <input type="checkbox"/>		servizi <input type="checkbox"/>			

**NOTE (spazi interni, presenza di superfetazioni, aree libere e verdi, presenza di vincoli preordinati)**

Edificio isolato e di pregio, di evidente carattere liberty.

Vincolo ambientale: Cono panoramico N. 3 (D.M. 04/01/1957, D. Lgs. 42/2004).

Vincolo ambientale: D - Zona di Borgo Pignolo e via San Tomaso (D.M. 09/11/1963, D. Lgs. 42/2004).




FOTO 1

FOTO 2



FOTO 3

FOTO 4





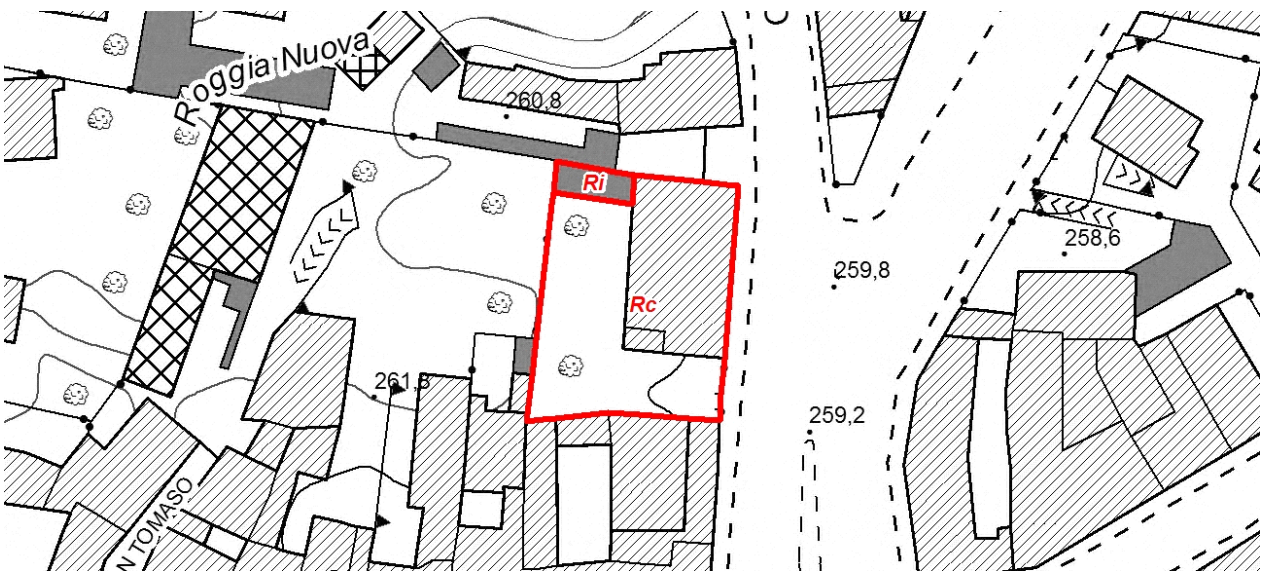
PRESCRIZIONI

MODALITA' DI INTERVENTO

Ri	Ristrutturazione edilizia	<input type="checkbox"/>
Rc	Risanamento conservativo	<input checked="" type="checkbox"/>
Re	Restauro	<input type="checkbox"/>

NOTE (indicazioni prescrittive)

La modalità d'intervento indicata si riferisce al corpo edilizio principale; il corpo edilizio secondario, posto a nord all'interno del giardino, è assoggettato a modalità di intervento di Ristrutturazione edilizia (Ri).





## **BORGO PIGNOLO**

**via Pelabrocco**



## Borgo Pignolo - SCHEDA 544051000

Inventario dei Beni Culturali e Ambientali

Scheda n° 150704


### DATI GENERALI

Data rilievo: 11/06/2008

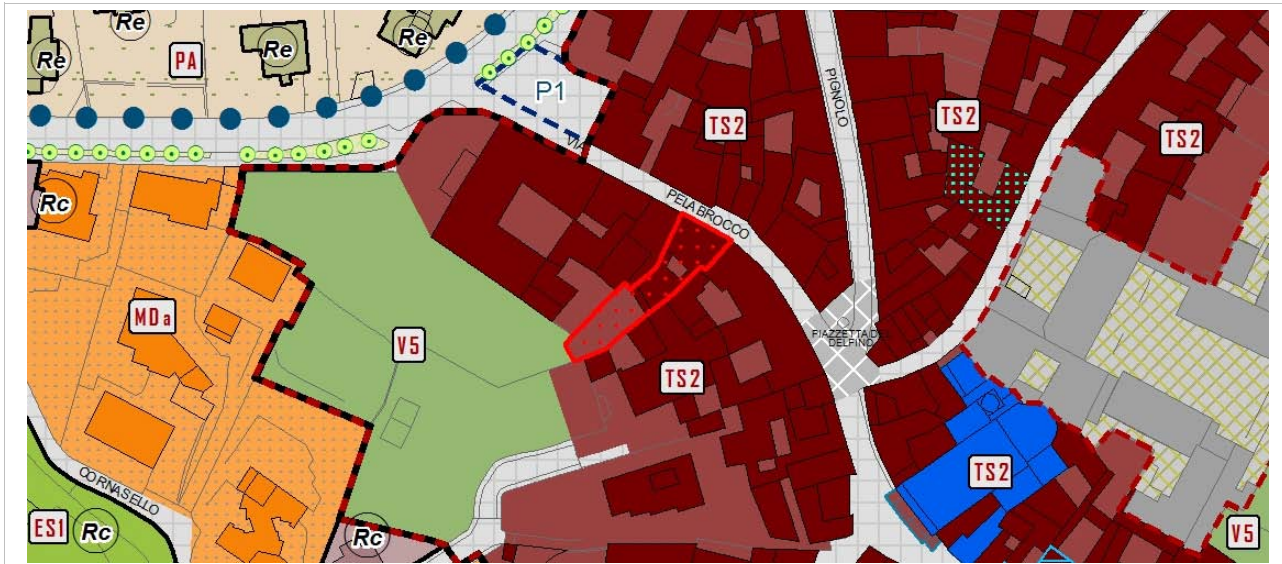
Località:	Borgo Pignolo		Riferimento catastale	
Indirizzo:	VIA PELABROCCO	n° civico 4	Foglio	Mappale
			38	1183
			38	3056

### LOCALIZZAZIONE E CARATTERISTICHE DELL'EDIFICIO

Foto aerea



PGT vigente (in rosso sono evidenziati gli immobili assoggettati a prescrizioni)



TIPOLOGIA	n. PIANI				PRESENZA DI PERTINENZE ACCESSORIE			TIPOLOGIA ACCESSO
	fuori terra		interrato		spazi aperti		locali annessi	
linea <input checked="" type="checkbox"/>	1	<input type="checkbox"/>	sì <input checked="" type="checkbox"/>	no <input type="checkbox"/>				carrabile <input type="checkbox"/>
corte aperta <input type="checkbox"/>	2	<input type="checkbox"/>	<b>destinazione</b>		giardini <input type="checkbox"/>	autorimesse <input type="checkbox"/>		pedonale <input checked="" type="checkbox"/>
corte chiusa <input checked="" type="checkbox"/>	3	<input type="checkbox"/>	autorimesse <input type="checkbox"/>		orti <input type="checkbox"/>	depositi <input type="checkbox"/>		
edificio di culto <input type="checkbox"/>	4	<input checked="" type="checkbox"/>	cantine <input checked="" type="checkbox"/>		aree <input type="checkbox"/>	tettoie <input type="checkbox"/>		
edificio civile <input type="checkbox"/>	5	<input type="checkbox"/>	deposito <input type="checkbox"/>		corte <input checked="" type="checkbox"/>	elementi superfetativi <input type="checkbox"/>		
altra tipologia <input type="checkbox"/>								

STATO DI CONSERVAZIONE	TIPO INTERV. PRG PREVIGENTE		INTERVENTI EFFETTUATI			NOTE
molto compromesso <input type="checkbox"/>	re	<input type="checkbox"/>	re	<input type="checkbox"/>	<b>cronologia</b>	1995 Risanamento facciata
compromesso <input type="checkbox"/>	rc	<input checked="" type="checkbox"/>	rc	<input type="checkbox"/>	recente <input type="checkbox"/>	
sufficiente <input checked="" type="checkbox"/>	ri	<input type="checkbox"/>	ri	<input type="checkbox"/>	vetusto <input checked="" type="checkbox"/>	
buono <input type="checkbox"/>	ru	<input type="checkbox"/>	ru	<input type="checkbox"/>	non effettuato <input type="checkbox"/>	
ottimo <input type="checkbox"/>	d/dr	<input type="checkbox"/>	d/dr	<input type="checkbox"/>		

DESTINAZIONI D'USO				ELEMENTI DI PREGIO STORICO-ARCHITETTONICO
prevalente	tipologia	altre	tipologia	
residenza <input checked="" type="checkbox"/>	R - Residenziali	residenza <input type="checkbox"/>		sì <input checked="" type="checkbox"/>
commercio <input type="checkbox"/>		commercio <input type="checkbox"/>		no <input type="checkbox"/>
terziario <input type="checkbox"/>		terziario <input type="checkbox"/>		<b>PRESENZA DI VINCOLI</b>
ricettivo <input type="checkbox"/>		ricettivo <input type="checkbox"/>		
direzionale <input type="checkbox"/>		direzionale <input type="checkbox"/>		
servizi <input type="checkbox"/>		servizi <input type="checkbox"/>		
				no <input type="checkbox"/>

NOTE (spazi interni, presenza di superfetazioni, aree libere e verdi, presenza di vincoli preordinati)
Vincolo ambientale: Coni panoramici N. 2, N. 3 (D.M. 04/01/1957, D. Lgs. 42/2004).
Vincolo ambientale: D - Zona di Borgo Pignolo e via San Tomaso (D.M. 09/11/1963, D. Lgs. 42/2004).





FOTO 1

FOTO 2




FOTO 3

FOTO 4



FOTO 5



FOTO 6



FOTO 7



FOTO 8



FOTO 9





FOTO 10



**PRESCRIZIONI**

**MODALITA' DI INTERVENTO**

<b>Ri</b>	<b>Ristrutturazione edilizia</b>	<input type="checkbox"/>
<b>Rc</b>	<b>Risanamento conservativo</b>	<input checked="" type="checkbox"/>
<b>Re</b>	<b>Restauro</b>	<input type="checkbox"/>

**NOTE (indicazioni prescrittive)**





## Borgo Pignolo - SCHEDA 544051001

Inventario dei Beni Culturali e Ambientali

Scheda n° 150703

### DATI GENERALI

Data rilievo: 11/06/2008

Località: Borgo Pignolo

Riferimento catastale

Indirizzo: VIA PELABROCCO

n° civico 6/a

Foglio  
38

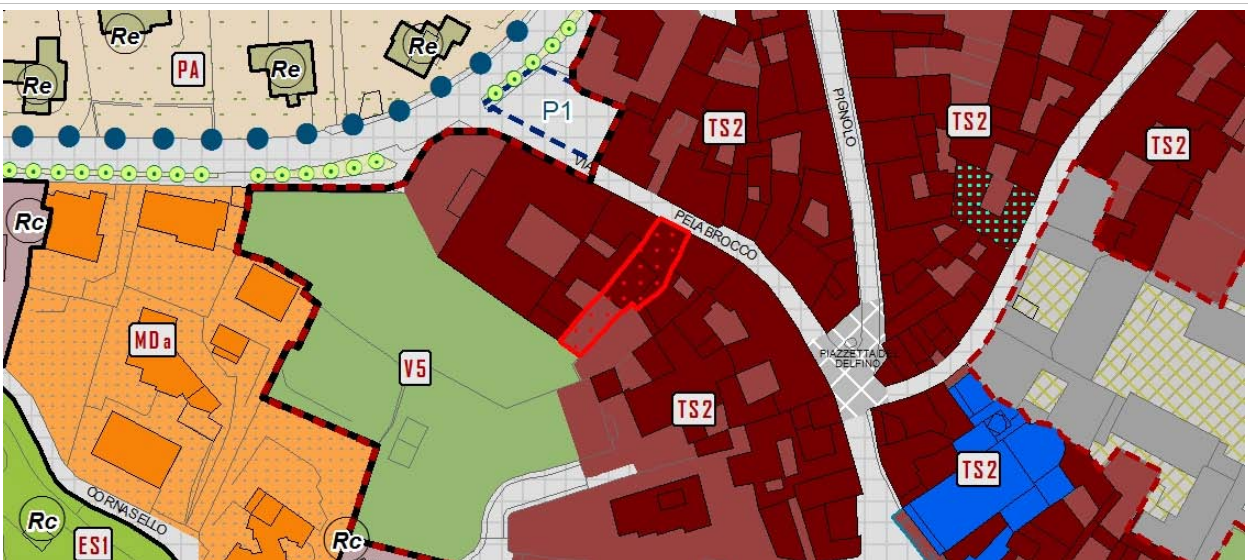
Mappale  
1186

### LOCALIZZAZIONE E CARATTERISTICHE DELL'EDIFICIO

Foto aerea



PGT vigente (in rosso sono evidenziati gli immobili assoggettati a prescrizioni)



TIPOLOGIA	n. PIANI		PRESENZA DI PERTINENZE ACCESSORIE				TIPOLOGIA ACCESSO
	fuori terra	interrato			spazi aperti	locali annessi	
linea <input type="checkbox"/>	1 <input type="checkbox"/>	sì <input type="checkbox"/> no <input checked="" type="checkbox"/>					carrabile <input checked="" type="checkbox"/>
corte aperta <input checked="" type="checkbox"/>	2 <input type="checkbox"/>	<b>destinazione</b>		giardini <input type="checkbox"/>	autorimesse <input checked="" type="checkbox"/>		
corte chiusa <input type="checkbox"/>	3 <input type="checkbox"/>	autorimesse <input type="checkbox"/>	orti <input type="checkbox"/>	tettoie <input checked="" type="checkbox"/>			pedonale <input checked="" type="checkbox"/>
edificio di culto <input type="checkbox"/>	4 <input checked="" type="checkbox"/>	cantine <input checked="" type="checkbox"/>	aree <input type="checkbox"/>	elementi superfetativi <input type="checkbox"/>			
edificio civile <input type="checkbox"/>	5 <input type="checkbox"/>	deposito <input type="checkbox"/>	corte <input checked="" type="checkbox"/>	depositi <input checked="" type="checkbox"/>			
altra tipologia <input type="checkbox"/>							

STATO DI CONSERVAZIONE	TIPO INTERV. PRG PREVIGENTE	INTERVENTI EFFETTUATI			NOTE
molto compromesso <input type="checkbox"/>	re <input type="checkbox"/>	re <input type="checkbox"/>	<b>cronologia</b>		2004 Manutenzione straordinaria
compromesso <input type="checkbox"/>	rc <input checked="" type="checkbox"/>	rc <input type="checkbox"/>	recente <input checked="" type="checkbox"/>		2000 Demolizione latrine sul balcone al primo piano in sanatoria
sufficiente <input type="checkbox"/>	ri <input type="checkbox"/>	ri <input type="checkbox"/>	vetusto <input type="checkbox"/>		
buono <input type="checkbox"/>	ru <input type="checkbox"/>	ru <input type="checkbox"/>	non effettuato <input type="checkbox"/>		
ottimo <input checked="" type="checkbox"/>	d/dr <input type="checkbox"/>	d/dr <input type="checkbox"/>			

DESTINAZIONI D'USO				ELEMENTI DI PREGIO STORICO-ARCHITETTONICO	
prevalente	tipologia	altre	tipologia		
residenza <input checked="" type="checkbox"/>		residenza <input type="checkbox"/>		sì <input checked="" type="checkbox"/>	
commercio <input type="checkbox"/>		commercio <input type="checkbox"/>		no <input type="checkbox"/>	
terziario <input type="checkbox"/>		terziario <input checked="" type="checkbox"/>	Ta1 - Terziario diffuso	<b>PRESENZA DI VINCOLI</b>	
ricettivo <input type="checkbox"/>		ricettivo <input type="checkbox"/>		sì <input checked="" type="checkbox"/>	
direzionale <input type="checkbox"/>		direzionale <input type="checkbox"/>		no <input type="checkbox"/>	
servizi <input type="checkbox"/>		servizi <input type="checkbox"/>			

**NOTE (spazi interni, presenza di superfetazioni, aree libere e verdi, presenza di vincoli preordinati)**

Onduline di plastica.

Vincolo ambientale: Coni panoramici N. 2, N. 3 (D.M. 04/01/1957, D. Lgs. 42/2004).

Vincolo ambientale: D - Zona di Borgo Pignolo e via San Tomaso (D.M. 09/11/1963, D. Lgs. 42/2004).



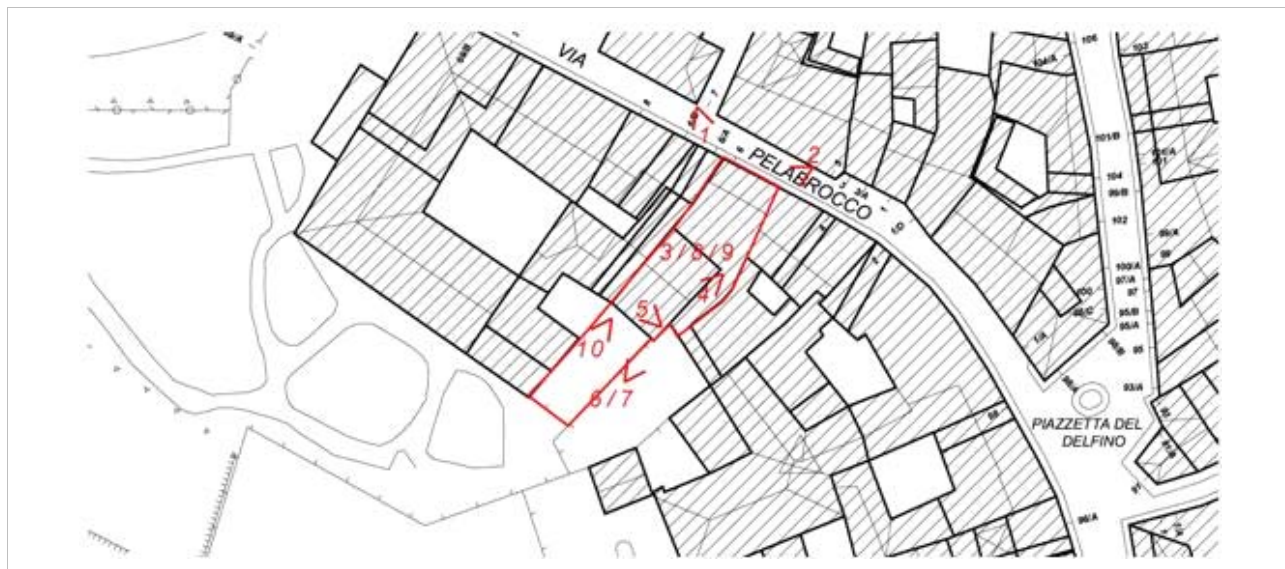


FOTO 1

FOTO 2



FOTO 3

FOTO 4





FOTO 5



FOTO 6



FOTO 7



FOTO 8



FOTO 9





FOTO 10





**PRESCRIZIONI**

**MODALITA' DI INTERVENTO**

<b>Ri</b>	<b>Ristrutturazione edilizia</b>	<input type="checkbox"/>
<b>Rc</b>	<b>Risanamento conservativo</b>	<input checked="" type="checkbox"/>
<b>Re</b>	<b>Restauro</b>	<input type="checkbox"/>

**NOTE (indicazioni prescrittive)**



## Borgo Pignolo - SCHEDA 544051002

Inventario dei Beni Culturali e Ambientali

Scheda n° 150702

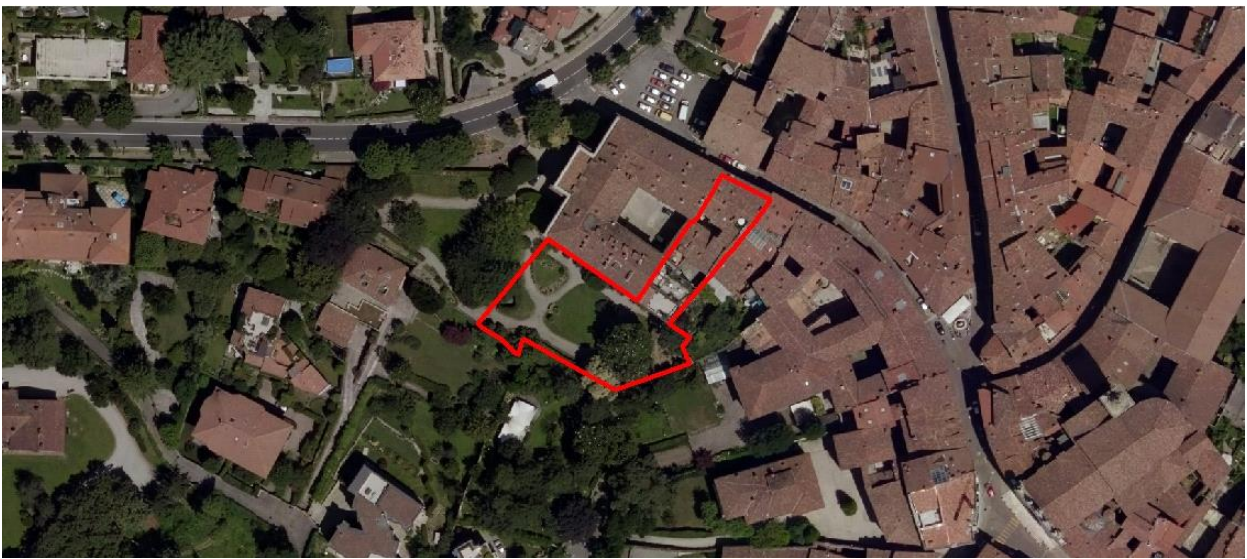
### DATI GENERALI

Data rilievo: 11/06/2008

Località:	Borgo Pignolo		Riferimento catastale	
Indirizzo:	VIA PELABROCCO	n° civico 6/b	Foglio	Mappale
Indirizzo:	VIA PELABROCCO	n° civico 8	38	82
			38	1187
			38	1189

### LOCALIZZAZIONE E CARATTERISTICHE DELL'EDIFICIO

Foto aerea



PGT vigente (in rosso sono evidenziati gli immobili assoggettati a prescrizioni)



TIPOLOGIA	n. PIANI			PRESENZA DI PERTINENZE ACCESSORIE			TIPOLOGIA ACCESSO
	fuori terra	interrato		spazi aperti		locali annessi	
linea <input type="checkbox"/>	1 <input type="checkbox"/>	sì <input checked="" type="checkbox"/>	no <input type="checkbox"/>				carrabile <input type="checkbox"/>
corte aperta <input type="checkbox"/>	2 <input type="checkbox"/>	<b>destinazione</b>		giardini <input checked="" type="checkbox"/>	autorimesse <input checked="" type="checkbox"/>		pedonale <input checked="" type="checkbox"/>
corte chiusa <input checked="" type="checkbox"/>	3 <input type="checkbox"/>	autorimesse <input type="checkbox"/>		orti <input type="checkbox"/>	depositi <input type="checkbox"/>		
edificio di culto <input type="checkbox"/>	4 <input checked="" type="checkbox"/>	cantine <input checked="" type="checkbox"/>		aree <input type="checkbox"/>	tettoie <input type="checkbox"/>		
edificio civile <input type="checkbox"/>	5 <input type="checkbox"/>	deposito <input type="checkbox"/>		corte <input checked="" type="checkbox"/>	elementi superfetativi <input type="checkbox"/>		
altra tipologia <input type="checkbox"/>							

STATO DI CONSERVAZIONE	TIPO INTERV. PRG PREVIGENTE	INTERVENTI EFFETTUATI			NOTE
		re	rc	ri	
molto compromesso <input type="checkbox"/>	re <input checked="" type="checkbox"/>	re <input type="checkbox"/>	<b>cronologia</b>		2004 Sostituzione manto impermeabile e ricorritura tetto
compromesso <input type="checkbox"/>	rc <input checked="" type="checkbox"/>	rc <input type="checkbox"/>	recente <input type="checkbox"/>		
sufficiente <input checked="" type="checkbox"/>	ri <input type="checkbox"/>	ri <input type="checkbox"/>	vetusto <input checked="" type="checkbox"/>		
buono <input type="checkbox"/>	ru <input type="checkbox"/>	ru <input type="checkbox"/>	non effettuato <input type="checkbox"/>		
ottimo <input type="checkbox"/>	d/dr <input type="checkbox"/>	d/dr <input type="checkbox"/>			

DESTINAZIONI D'USO				ELEMENTI DI PREGIO STORICO-ARCHITETTONICO
prevalente	tipologia	altre	tipologia	
residenza <input checked="" type="checkbox"/>		residenza <input type="checkbox"/>		sì <input checked="" type="checkbox"/>
commercio <input type="checkbox"/>		commercio <input type="checkbox"/>		no <input type="checkbox"/>
terziario <input type="checkbox"/>		terziario <input type="checkbox"/>		<b>PRESENZA DI VINCOLI</b>
ricettivo <input type="checkbox"/>		ricettivo <input type="checkbox"/>		
direzionale <input type="checkbox"/>		direzionale <input type="checkbox"/>		
servizi <input type="checkbox"/>		servizi <input type="checkbox"/>		
				no <input type="checkbox"/>

NOTE (spazi interni, presenza di superfetazioni, aree libere e verdi, presenza di vincoli preordinati)
Vincolo ambientale: Coni panoramici N. 2, N. 3 (D.M. 04/01/1957, D. Lgs. 42/2004), N. 9 (D.M. 30/05/1963, D. Lgs. 42/2004).
Vincolo ambientale: D - Zona di Borgo Pignolo e via San Tomaso (D.M. 09/11/1963, D. Lgs. 42/2004).





FOTO 1

FOTO 2



FOTO 3

FOTO 4



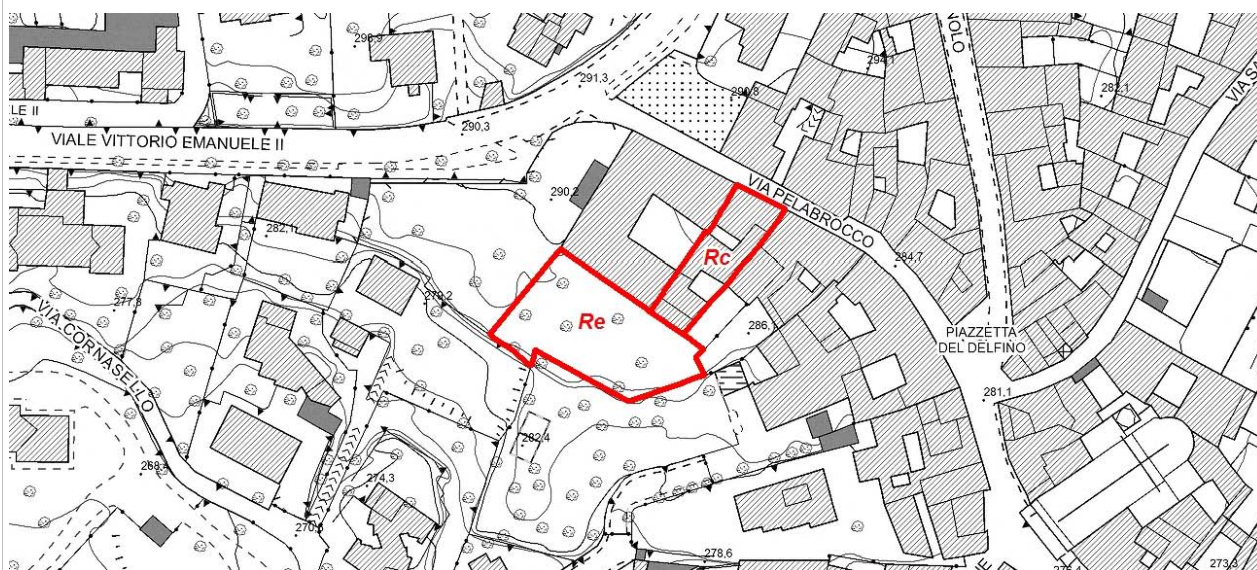
## PRESCRIZIONI

### MODALITA' DI INTERVENTO

Ri	Ristrutturazione edilizia	<input type="checkbox"/>
Rc	Risanamento conservativo	<input checked="" type="checkbox"/>
Re	Restauro	<input type="checkbox"/>

### NOTE (indicazioni prescrittive)

La modalità di intervento indicata si riferisce all'edificio; il giardino è assoggettato a modalità di intervento di Restauro (Re).





## Borgo Pignolo - SCHEDA 544051003

Inventario dei Beni Culturali e Ambientali

Scheda n° 150622

### DATI GENERALI

Data rilievo: 11/06/2008

Località: Borgo Pignolo

Riferimento catastale

Indirizzo: VIA PELABROCCO

n° civico 3

Foglio  
38

Mappale  
1214

### LOCALIZZAZIONE E CARATTERISTICHE DELL'EDIFICIO

Foto aerea



PGT vigente (in rosso sono evidenziati gli immobili assoggettati a prescrizioni)



TIPOLOGIA	n. PIANI		PRESENZA DI PERTINENZE ACCESSORIE				TIPOLOGIA ACCESSO
	fuori terra	interrato			spazi aperti	locali annessi	
linea <input type="checkbox"/>	1 <input type="checkbox"/>	sì <input type="checkbox"/> no <input checked="" type="checkbox"/>					carrabile <input checked="" type="checkbox"/>
corte aperta <input type="checkbox"/>	2 <input checked="" type="checkbox"/>	<b>destinazione</b>	giardini	<input checked="" type="checkbox"/>	autorimesse	<input checked="" type="checkbox"/>	
corte chiusa <input type="checkbox"/>	3 <input type="checkbox"/>	autorimesse <input type="checkbox"/>	orti	<input type="checkbox"/>	depositi	<input type="checkbox"/>	pedonale <input checked="" type="checkbox"/>
edificio di culto <input type="checkbox"/>	4 <input type="checkbox"/>	cantine <input type="checkbox"/>	aree	<input type="checkbox"/>	tettoie	<input type="checkbox"/>	
edificio civile <input type="checkbox"/>	5 <input type="checkbox"/>	deposito <input type="checkbox"/>	corte	<input type="checkbox"/>	elementi superfetativi	<input type="checkbox"/>	
altra tipologia <input checked="" type="checkbox"/>							

STATO DI CONSERVAZIONE	TIPO INTERV. PRG PREVIGENTE	INTERVENTI EFFETTUATI			NOTE
		re	rc	ri	
molto compromesso <input type="checkbox"/>	re <input type="checkbox"/>	re <input type="checkbox"/>	<b>cronologia</b>		2000 Sistemazioni interne ed esterne
compromesso <input type="checkbox"/>	rc <input type="checkbox"/>	rc <input type="checkbox"/>	recente <input checked="" type="checkbox"/>		1999 Rifacimento facciata
sufficiente <input type="checkbox"/>	ri <input checked="" type="checkbox"/>	ri <input type="checkbox"/>	vetusto <input type="checkbox"/>		
buono <input checked="" type="checkbox"/>	ru <input type="checkbox"/>	ru <input type="checkbox"/>	non effettuato <input type="checkbox"/>		
ottimo <input type="checkbox"/>	d/dr <input type="checkbox"/>	d/dr <input type="checkbox"/>			

DESTINAZIONI D'USO				ELEMENTI DI PREGIO STORICO-ARCHITETTONICO
prevalente	tipologia	altre	tipologia	
residenza <input type="checkbox"/>		residenza <input type="checkbox"/>		sì <input type="checkbox"/>
commercio <input type="checkbox"/>		commercio <input type="checkbox"/>		no <input checked="" type="checkbox"/>
terziario <input type="checkbox"/>		terziario <input type="checkbox"/>		
ricettivo <input type="checkbox"/>		ricettivo <input type="checkbox"/>		
direzionale <input type="checkbox"/>		direzionale <input type="checkbox"/>		
servizi <input type="checkbox"/>		servizi <input type="checkbox"/>		
				<b>PRESENZA DI VINCOLI</b>
				sì <input checked="" type="checkbox"/>
				no <input type="checkbox"/>

**NOTE (spazi interni, presenza di superfetazioni, aree libere e verdi, presenza di vincoli preordinati)**

Vincolo ambientale: D - Zona di Borgo Pignolo e via San Tomaso (D.M. 09/11/1963, D. Lgs. 42/2004).






FOTO 1

FOTO 2



FOTO 3

FOTO 4



**PRESCRIZIONI**

**MODALITA' DI INTERVENTO**

<b>Ri</b>	<b>Ristrutturazione edilizia</b>	<input checked="" type="checkbox"/>
<b>Rc</b>	<b>Risanamento conservativo</b>	<input type="checkbox"/>
<b>Re</b>	<b>Restauro</b>	<input type="checkbox"/>

**NOTE (indicazioni prescrittive)**

## Borgo Pignolo - SCHEDA 544051004

Inventario dei Beni Culturali e Ambientali

Scheda n° 150611

### DATI GENERALI

Data rilievo: 11/06/2008

Località: Borgo Pignolo

Riferimento catastale

Indirizzo: VIA PELABROCCO

n° civico 1/d

Foglio  
38

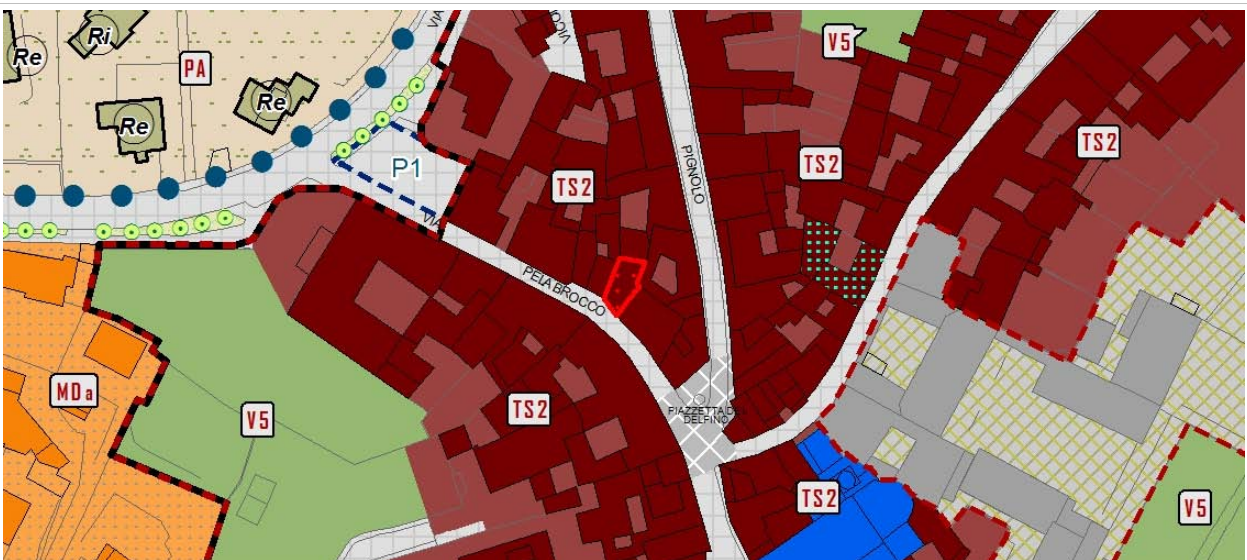
Mappale  
1205

### LOCALIZZAZIONE E CARATTERISTICHE DELL'EDIFICIO

Foto aerea



PGT vigente (in rosso sono evidenziati gli immobili assoggettati a prescrizioni)



TIPOLOGIA	n. PIANI		PRESENZA DI PERTINENZE ACCESSORIE				TIPOLOGIA ACCESSO
	fuori terra	interrato			spazi aperti	locali annessi	
linea <input checked="" type="checkbox"/>	1 <input type="checkbox"/>	sì <input type="checkbox"/> no <input checked="" type="checkbox"/>					carrabile <input checked="" type="checkbox"/>
corte aperta <input type="checkbox"/>	2 <input type="checkbox"/>	<b>destinazione</b>	giardini	<input type="checkbox"/>	autorimesse	<input type="checkbox"/>	pedonale <input checked="" type="checkbox"/>
corte chiusa <input type="checkbox"/>	3 <input type="checkbox"/>	autorimesse	orti	<input type="checkbox"/>	depositi	<input type="checkbox"/>	
edificio di culto <input type="checkbox"/>	4 <input checked="" type="checkbox"/>	cantine	aree	<input type="checkbox"/>	tettoie	<input type="checkbox"/>	
edificio civile <input type="checkbox"/>	5 <input type="checkbox"/>	deposito	corte	<input type="checkbox"/>	elementi superfetativi	<input type="checkbox"/>	
altra tipologia <input type="checkbox"/>							

STATO DI CONSERVAZIONE	TIPO INTERV. PRG PREVIGENTE	INTERVENTI EFFETTUATI		NOTE
molto compromesso <input type="checkbox"/>	re <input type="checkbox"/>	re <input type="checkbox"/>	<b>cronologia</b>	
compromesso <input type="checkbox"/>	rc <input checked="" type="checkbox"/>	rc <input type="checkbox"/>	recente <input type="checkbox"/>	
sufficiente <input checked="" type="checkbox"/>	ri <input type="checkbox"/>	ri <input type="checkbox"/>	vetusto <input checked="" type="checkbox"/>	
buono <input type="checkbox"/>	ru <input type="checkbox"/>	ru <input type="checkbox"/>	non effettuato <input type="checkbox"/>	
ottimo <input type="checkbox"/>	d/dr <input type="checkbox"/>	d/dr <input type="checkbox"/>		

DESTINAZIONI D'USO				ELEMENTI DI PREGIO STORICO-ARCHITETTONICO
prevalente	tipologia	altre	tipologia	
residenza <input checked="" type="checkbox"/>	R - Residenziali	residenza <input type="checkbox"/>		sì <input checked="" type="checkbox"/>
commercio <input type="checkbox"/>		commercio <input type="checkbox"/>		no <input type="checkbox"/>
terziario <input type="checkbox"/>		terziario <input type="checkbox"/>		<b>PRESENZA DI VINCOLI</b>
ricettivo <input type="checkbox"/>		ricettivo <input type="checkbox"/>		
direzionale <input type="checkbox"/>		direzionale <input type="checkbox"/>		
servizi <input type="checkbox"/>		servizi <input type="checkbox"/>		
				sì <input checked="" type="checkbox"/>
				no <input type="checkbox"/>

NOTE (spazi interni, presenza di superfetazioni, aree libere e verdi, presenza di vincoli preordinati)
Vincolo ambientale: Coni panoramici N. 2, N. 3 (D.M. 04/01/1957, D. Lgs. 42/2004).
Vincolo ambientale: D - Zona di Borgo Pignolo e via San Tomaso (D.M. 09/11/1963, D. Lgs. 42/2004).



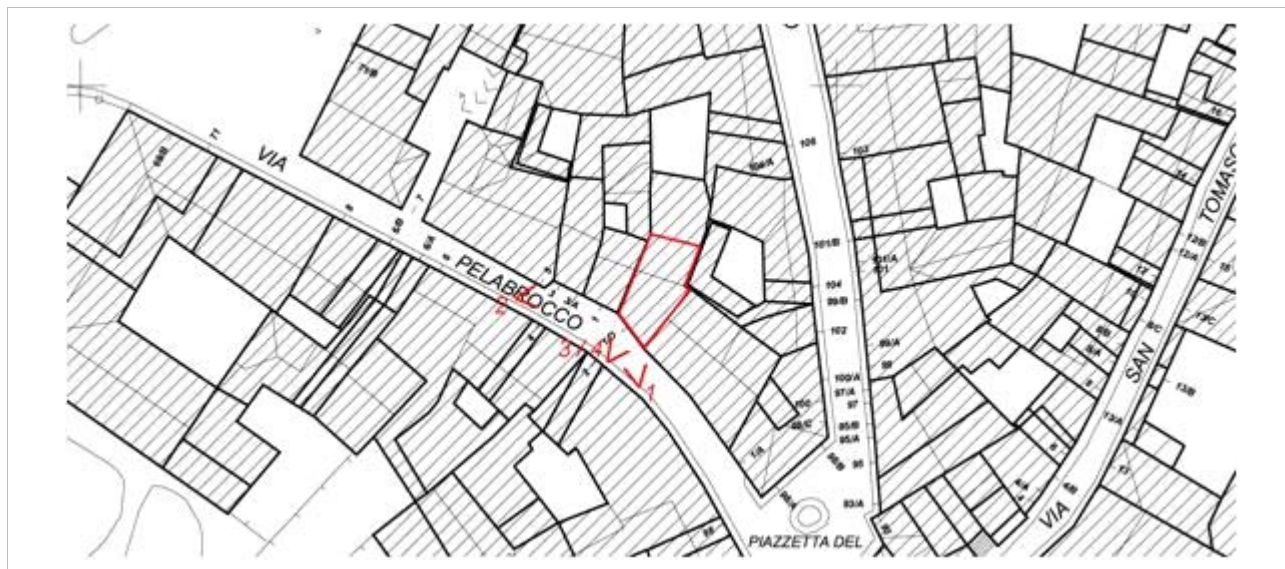


FOTO 1

FOTO 2



FOTO 3

FOTO 4



**PRESCRIZIONI**

**MODALITA' DI INTERVENTO**

<b>Ri</b>	<b>Ristrutturazione edilizia</b>	<input type="checkbox"/>
<b>Rc</b>	<b>Risanamento conservativo</b>	<input checked="" type="checkbox"/>
<b>Re</b>	<b>Restauro</b>	<input type="checkbox"/>

**NOTE (indicazioni prescrittive)**

## Borgo Pignolo - SCHEDA 544051005

Inventario dei Beni Culturali e Ambientali

Scheda n° 150612

### DATI GENERALI

Data rilievo: 11/06/2008

Località: Borgo Pignolo

Riferimento catastale

Indirizzo: VIA PELABROCCO

n° civico 1/e

Foglio

Mappale

38

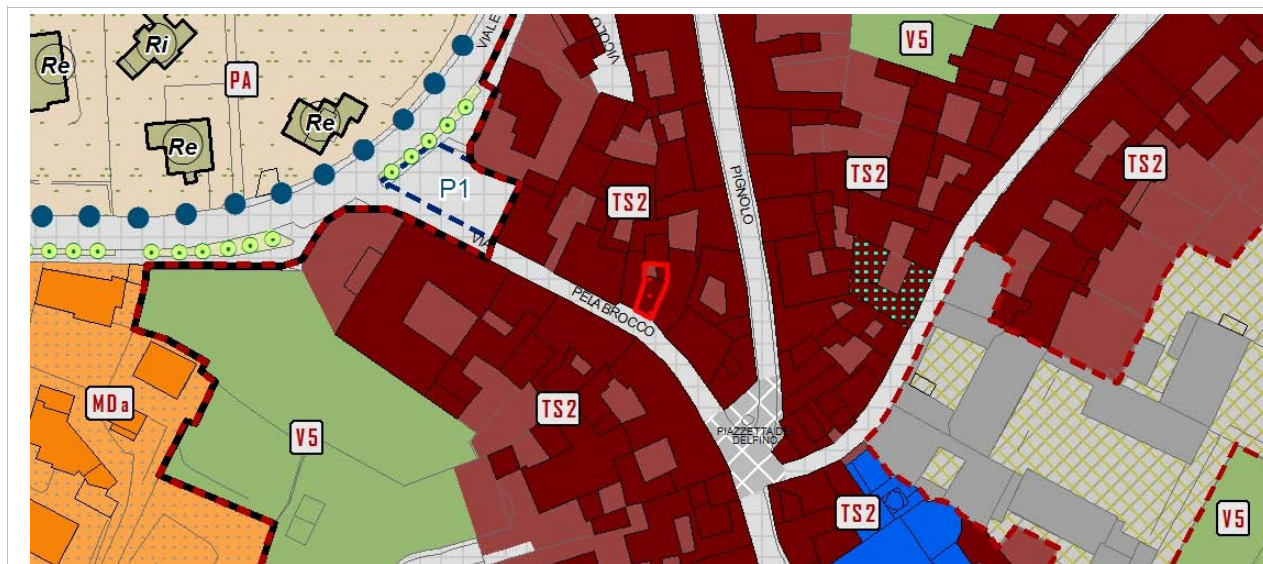
1204

### LOCALIZZAZIONE E CARATTERISTICHE DELL'EDIFICIO

Foto aerea



PGT vigente (in rosso sono evidenziati gli immobili assoggettati a prescrizioni)





TIPOLOGIA	n. PIANI			PRESENZA DI PERTINENZE ACCESSORIE			TIPOLOGIA ACCESSO
	fuori terra	interrato		spazi aperti		locali annessi	
linea <input type="checkbox"/>	1 <input type="checkbox"/>	sì <input type="checkbox"/>	no <input checked="" type="checkbox"/>				
corte aperta <input type="checkbox"/>	2 <input type="checkbox"/>	<b>destinazione</b>		giardini <input type="checkbox"/>	autorimesse <input type="checkbox"/>		carrabile <input checked="" type="checkbox"/>
corte chiusa <input checked="" type="checkbox"/>	3 <input type="checkbox"/>	autorimesse <input type="checkbox"/>		orti <input type="checkbox"/>	depositi <input type="checkbox"/>		pedonale <input checked="" type="checkbox"/>
edificio di culto <input type="checkbox"/>	4 <input checked="" type="checkbox"/>	cantine <input type="checkbox"/>		aree <input type="checkbox"/>	tettoie <input type="checkbox"/>		
edificio civile <input type="checkbox"/>	5 <input type="checkbox"/>	deposito <input type="checkbox"/>		corte <input checked="" type="checkbox"/>	elementi superfetativi <input type="checkbox"/>		
altra tipologia <input type="checkbox"/>							

STATO DI CONSERVAZIONE	TIPO INTERV. PRG PREVIGENTE		INTERVENTI EFFETTUATI			NOTE
molto compromesso <input type="checkbox"/>	re <input type="checkbox"/>		re <input type="checkbox"/>	<b>cronologia</b>		1989/91 Sistemazioni interne ed esterne edificio
compromesso <input type="checkbox"/>	rc <input checked="" type="checkbox"/>		rc <input type="checkbox"/>	recente <input checked="" type="checkbox"/>		
sufficiente <input type="checkbox"/>	ri <input type="checkbox"/>		ri <input type="checkbox"/>	vetusto <input type="checkbox"/>		
buono <input checked="" type="checkbox"/>	ru <input type="checkbox"/>		ru <input type="checkbox"/>	non effettuato <input type="checkbox"/>		
ottimo <input type="checkbox"/>	d/dr <input type="checkbox"/>		d/dr <input type="checkbox"/>			

DESTINAZIONI D'USO				ELEMENTI DI PREGIO STORICO-ARCHITETTONICO
prevalente	tipologia	altre	tipologia	
residenza <input checked="" type="checkbox"/>	R - Residenziali	residenza <input type="checkbox"/>		sì <input checked="" type="checkbox"/>
commercio <input type="checkbox"/>		commercio <input type="checkbox"/>		no <input type="checkbox"/>
terziario <input type="checkbox"/>		terziario <input type="checkbox"/>		<b>PRESENZA DI VINCOLI</b>
ricettivo <input type="checkbox"/>		ricettivo <input type="checkbox"/>		
direzionale <input type="checkbox"/>		direzionale <input type="checkbox"/>		
servizi <input type="checkbox"/>		servizi <input type="checkbox"/>		sì <input checked="" type="checkbox"/>
				no <input type="checkbox"/>

**NOTE (spazi interni, presenza di superfetazioni, aree libere e verdi, presenza di vincoli preordinati)**

Vincolo ambientale: Coni panoramici N. 2, N. 3 (D.M. 04/01/1957, D. Lgs. 42/2004).

Vincolo ambientale: D - Zona di Borgo Pignolo e via San Tomaso (D.M. 09/11/1963, D. Lgs. 42/2004).



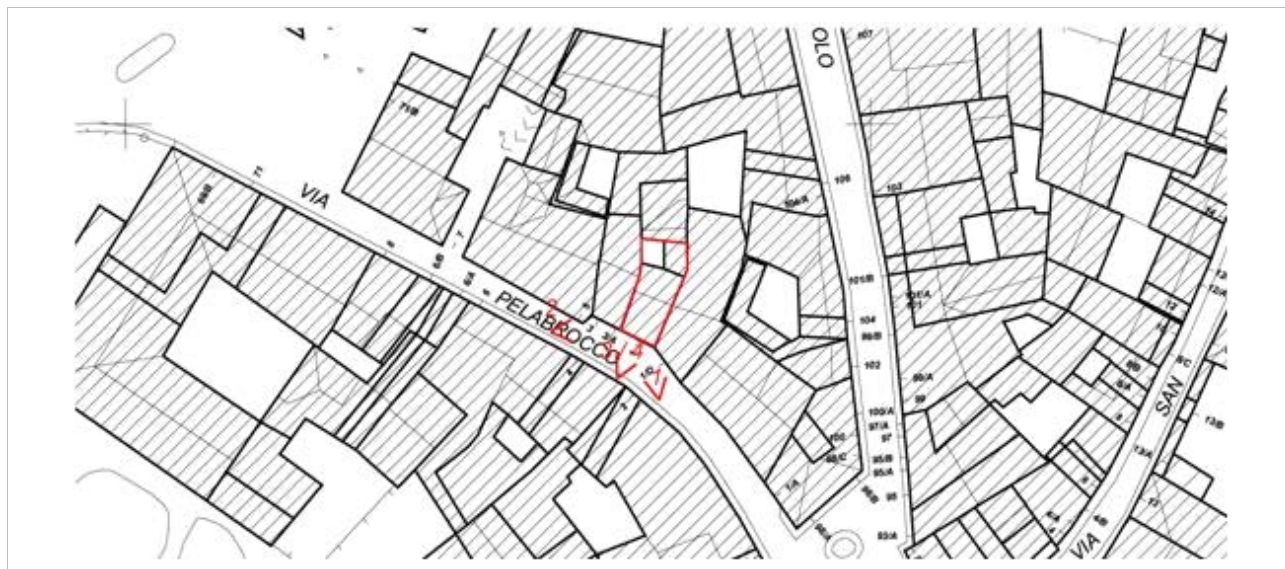


FOTO 1

FOTO 2



FOTO 3

FOTO 4



**PRESCRIZIONI**

**MODALITA' DI INTERVENTO**

<b>Ri</b>	<b>Ristrutturazione edilizia</b>	<input type="checkbox"/>
<b>Rc</b>	<b>Risanamento conservativo</b>	<input checked="" type="checkbox"/>
<b>Re</b>	<b>Restauro</b>	<input type="checkbox"/>

**NOTE (indicazioni prescrittive)**

## Borgo Pignolo - SCHEDA 544051006

Inventario dei Beni Culturali e Ambientali

Scheda n° 150612

### DATI GENERALI

Data rilievo:

Località: **Borgo Pignolo**

Riferimento catastale

Indirizzo: VIA PELABROCCO

n° civico 3

Foglio  
38

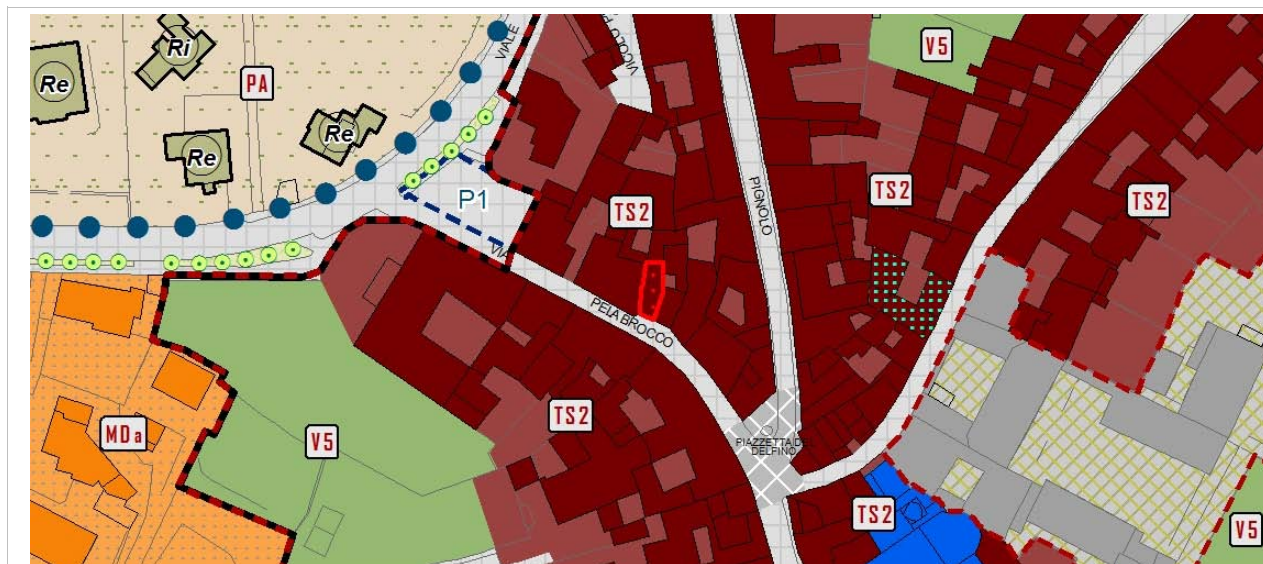
Mappale  
1203

### LOCALIZZAZIONE E CARATTERISTICHE DELL'EDIFICIO

Foto aerea



PGT vigente (in rosso sono evidenziati gli immobili assoggettati a prescrizioni)





TIPOLOGIA	n. PIANI		PRESENZA DI PERTINENZE ACCESSORIE				TIPOLOGIA ACCESSO
	fuori terra	interrato			spazi aperti	locali annessi	
linea <input type="checkbox"/>	1 <input type="checkbox"/>	sì <input type="checkbox"/> no <input checked="" type="checkbox"/>					carrabile <input checked="" type="checkbox"/>
corte aperta <input type="checkbox"/>	2 <input type="checkbox"/>	<b>destinazione</b>	giardini	<input type="checkbox"/>	autorimesse	<input checked="" type="checkbox"/>	pedonale <input checked="" type="checkbox"/>
corte chiusa <input checked="" type="checkbox"/>	3 <input type="checkbox"/>	autorimesse	orti	<input type="checkbox"/>	depositi	<input type="checkbox"/>	
edificio di culto <input type="checkbox"/>	4 <input type="checkbox"/>	cantine	aree	<input type="checkbox"/>	tettoie	<input type="checkbox"/>	
edificio civile <input type="checkbox"/>	5 <input type="checkbox"/>	deposito	corte	<input checked="" type="checkbox"/>	elementi superfetativi	<input type="checkbox"/>	
altra tipologia <input type="checkbox"/>							

STATO DI CONSERVAZIONE	TIPO INTERV. PRG PREVIGENTE	INTERVENTI EFFETTUATI				NOTE
		re	rc	ri	ru	
molto compromesso <input type="checkbox"/>	re <input type="checkbox"/>	re <input type="checkbox"/>	<b>cronologia</b>		2007 Posa pannelli solari in copertura	
compromesso <input type="checkbox"/>	rc <input checked="" type="checkbox"/>	rc <input type="checkbox"/>	recente	<input checked="" type="checkbox"/>	2005/07 Ristrutturazione e frazionamento edificio	
sufficiente <input type="checkbox"/>	ri <input type="checkbox"/>	ri <input type="checkbox"/>	vetusto	<input type="checkbox"/>		
buono <input type="checkbox"/>	ru <input type="checkbox"/>	ru <input type="checkbox"/>	non effettuato	<input type="checkbox"/>		
ottimo <input checked="" type="checkbox"/>	d/dr <input type="checkbox"/>	d/dr <input type="checkbox"/>				

DESTINAZIONI D'USO				ELEMENTI DI PREGIO STORICO-ARCHITETTONICO
prevalente	tipologia	altre	tipologia	
residenza <input checked="" type="checkbox"/>	R - Residenziali	residenza <input type="checkbox"/>		sì <input checked="" type="checkbox"/>
commercio <input type="checkbox"/>		commercio <input type="checkbox"/>		no <input type="checkbox"/>
terziario <input type="checkbox"/>		terziario <input type="checkbox"/>		<b>PRESENZA DI VINCOLI</b>
ricettivo <input type="checkbox"/>		ricettivo <input type="checkbox"/>		
direzionale <input type="checkbox"/>		direzionale <input type="checkbox"/>		
servizi <input type="checkbox"/>		servizi <input type="checkbox"/>		
				sì <input checked="" type="checkbox"/>
				no <input type="checkbox"/>

NOTE (spazi interni, presenza di superfetazioni, aree libere e verdi, presenza di vincoli preordinati)
Vincolo ambientale: Coni panoramici N. 2, N. 3 (D.M. 04/01/1957, D. Lgs. 42/2004).
Vincolo ambientale: D - Zona di Borgo Pignolo e via San Tomaso (D.M. 09/11/1963, D. Lgs. 42/2004).



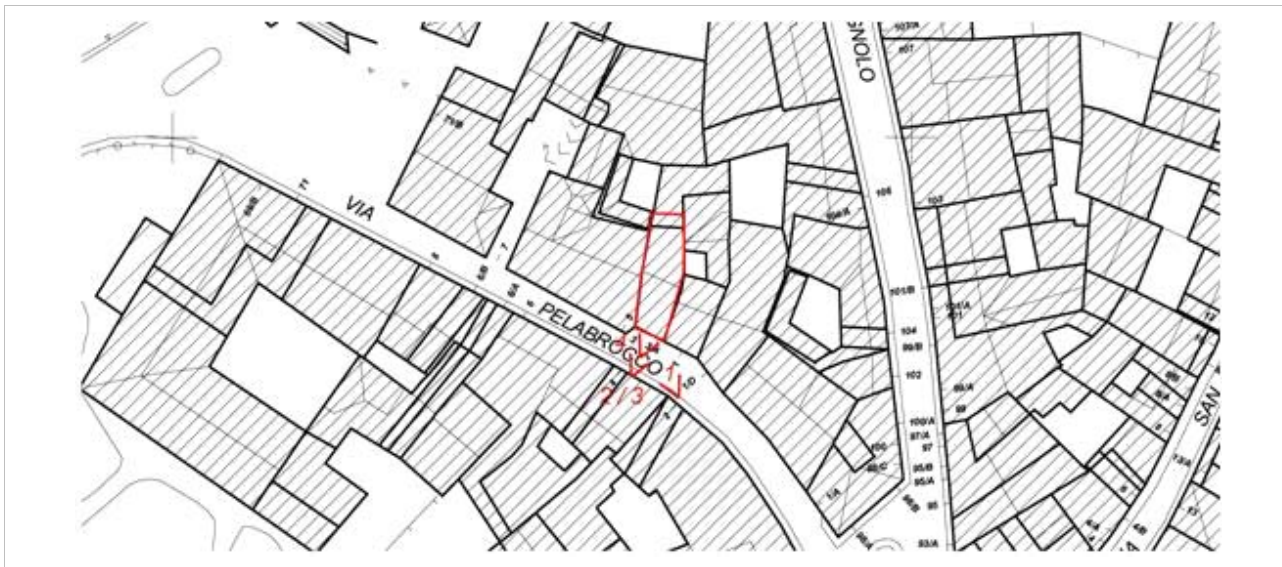



FOTO 1

FOTO 2



FOTO 3

FOTO 4



**PRESCRIZIONI**

**MODALITA' DI INTERVENTO**

<b>Ri</b>	<b>Ristrutturazione edilizia</b>	<input type="checkbox"/>
<b>Rc</b>	<b>Risanamento conservativo</b>	<input checked="" type="checkbox"/>
<b>Re</b>	<b>Restauro</b>	<input type="checkbox"/>

**NOTE (indicazioni prescrittive)**

## Borgo Pignolo - SCHEDA 544051007

Inventario dei Beni Culturali e Ambientali

Scheda n° 150612

### DATI GENERALI

Data rilievo: 11/06/2008

Località: Borgo Pignolo

Riferimento catastale

Indirizzo: VIA PELABROCCO

n° civico 5

Foglio

Mappale

38

1202

38

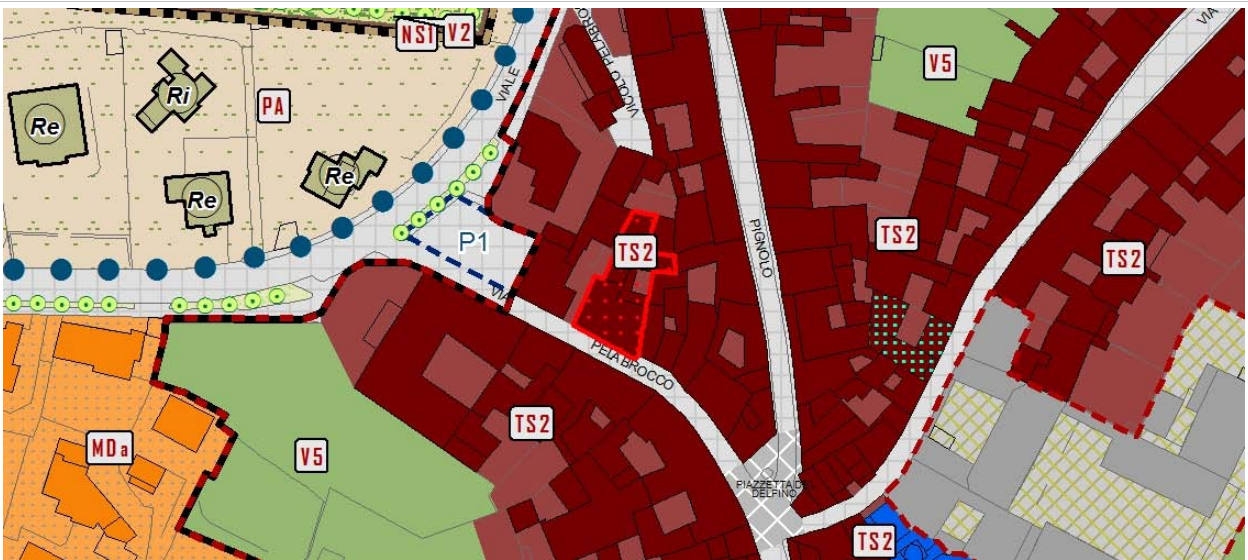
1209

### LOCALIZZAZIONE E CARATTERISTICHE DELL'EDIFICIO

Foto aerea



PGT vigente (in rosso sono evidenziati gli immobili assoggettati a prescrizioni)





TIPOLOGIA	n. PIANI		PRESENZA DI PERTINENZE ACCESSORIE				TIPOLOGIA ACCESSO
	fuori terra	interrato			spazi aperti	locali annessi	
linea <input type="checkbox"/>	1 <input type="checkbox"/>	sì <input type="checkbox"/> no <input checked="" type="checkbox"/>					carrabile <input checked="" type="checkbox"/>
corte aperta <input type="checkbox"/>	2 <input type="checkbox"/>	<b>destinazione</b>		giardini <input type="checkbox"/>	autorimesse <input checked="" type="checkbox"/>		
corte chiusa <input checked="" type="checkbox"/>	3 <input checked="" type="checkbox"/>	autorimesse <input type="checkbox"/>	orti <input type="checkbox"/>	depositi <input type="checkbox"/>			pedonale <input checked="" type="checkbox"/>
edificio di culto <input type="checkbox"/>	4 <input checked="" type="checkbox"/>	cantine <input type="checkbox"/>	aree <input type="checkbox"/>	tettoie <input type="checkbox"/>			
edificio civile <input type="checkbox"/>	5 <input type="checkbox"/>	deposito <input type="checkbox"/>	corte <input checked="" type="checkbox"/>	elementi superfetativi <input type="checkbox"/>			
altra tipologia <input type="checkbox"/>							

STATO DI CONSERVAZIONE	TIPO INTERV. PRG PREVIGENTE	INTERVENTI EFFETTUATI		NOTE
molto compromesso <input type="checkbox"/>	re <input type="checkbox"/>	re <input type="checkbox"/>	<b>cronologia</b>	1990 Ricorritura tetto e sistemazione facciate
compromesso <input type="checkbox"/>	rc <input checked="" type="checkbox"/>	rc <input type="checkbox"/>	recente <input checked="" type="checkbox"/>	
sufficiente <input type="checkbox"/>	ri <input checked="" type="checkbox"/>	ri <input type="checkbox"/>	vetusto <input checked="" type="checkbox"/>	
buono <input checked="" type="checkbox"/>	ru <input type="checkbox"/>	ru <input type="checkbox"/>	non effettuato <input type="checkbox"/>	
ottimo <input type="checkbox"/>	d/dr <input type="checkbox"/>	d/dr <input type="checkbox"/>		

DESTINAZIONI D'USO				ELEMENTI DI PREGIO STORICO-ARCHITETTONICO	
prevalente	tipologia	altre	tipologia		
residenza <input checked="" type="checkbox"/>	R - Residenziali	residenza <input type="checkbox"/>		sì <input checked="" type="checkbox"/>	
commercio <input type="checkbox"/>		commercio <input type="checkbox"/>		no <input type="checkbox"/>	
terziario <input type="checkbox"/>		terziario <input type="checkbox"/>		<b>PRESENZA DI VINCOLI</b>	
ricettivo <input type="checkbox"/>		ricettivo <input type="checkbox"/>			
direzionale <input type="checkbox"/>		direzionale <input type="checkbox"/>		sì <input checked="" type="checkbox"/>	
servizi <input type="checkbox"/>		servizi <input type="checkbox"/>		no <input type="checkbox"/>	

**NOTE (spazi interni, presenza di superfetazioni, aree libere e verdi, presenza di vincoli preordinati)**

Vincolo ambientale: Coni panoramici N. 2, N. 3 (D.M. 04/01/1957, D. Lgs. 42/2004).

Vincolo ambientale: D - Zona di Borgo Pignolo e via San Tomaso (D.M. 09/11/1963, D. Lgs. 42/2004).



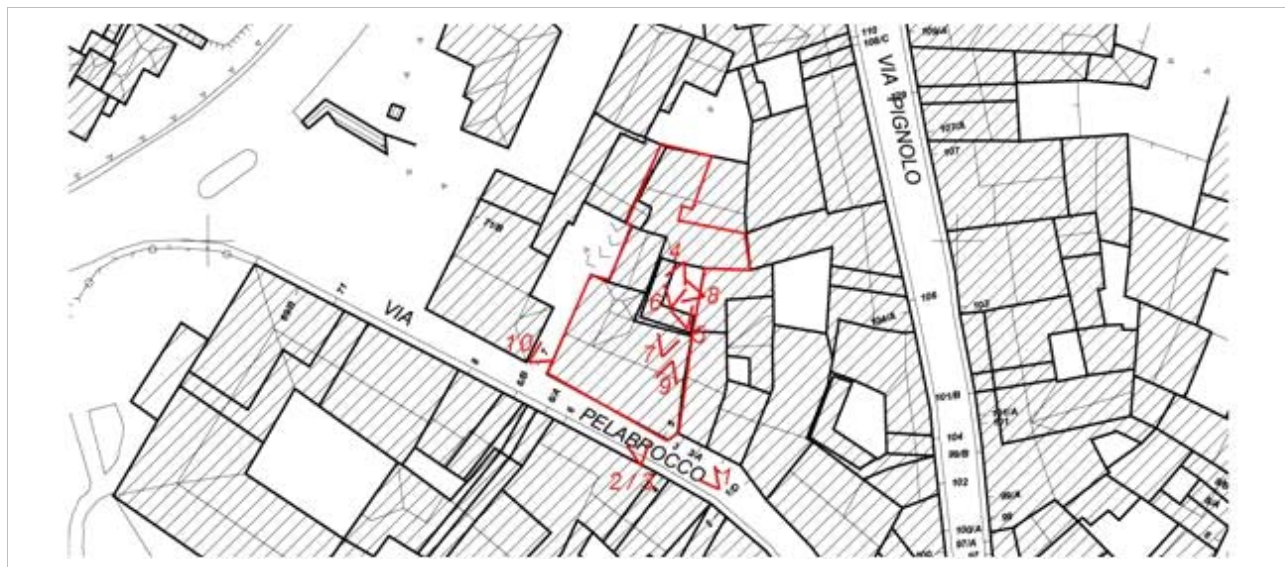


FOTO 1

FOTO 2



FOTO 3

FOTO 4




FOTO 5



FOTO 6



FOTO 7




FOTO 8



FOTO 9



FOTO 10





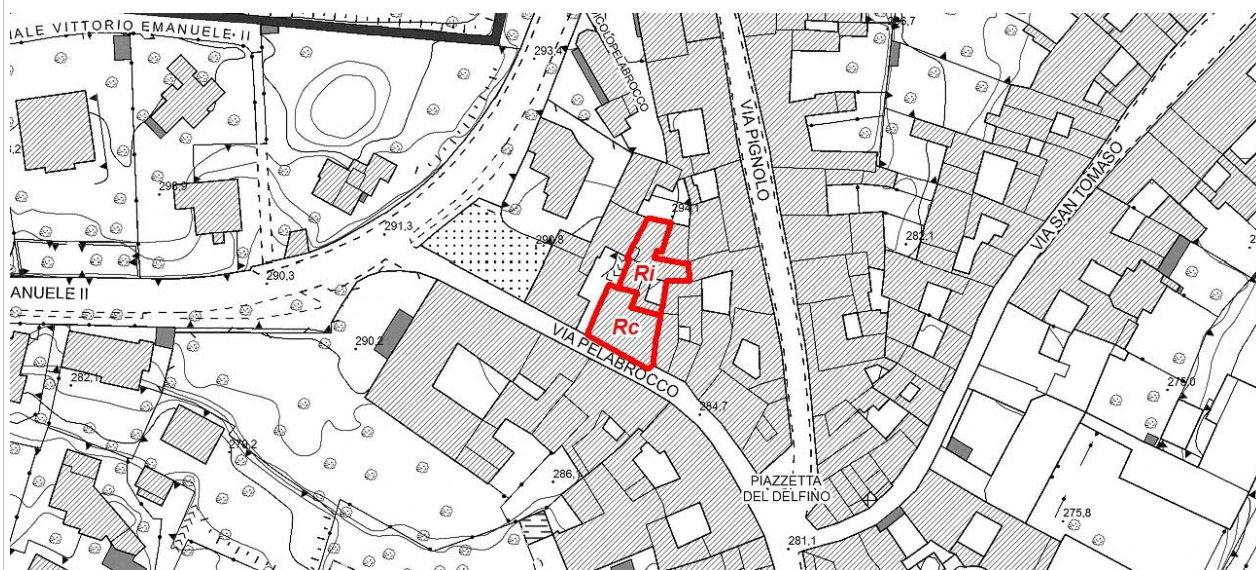
## PRESCRIZIONI

### MODALITA' DI INTERVENTO

Ri	Ristrutturazione edilizia	<input type="checkbox"/>
Rc	Risanamento conservativo	<input checked="" type="checkbox"/>
Re	Restauro	<input type="checkbox"/>

### NOTE (indicazioni prescrittive)

La modalità di intervento indicata si riferisce al corpo edilizio principale; il corpo edilizio secondario, posto a nord, è assoggettato a modalità di intervento di Ristrutturazione edilizia (Ri).







## Borgo Pignolo - SCHEDA 544051008

Inventario dei Beni Culturali e Ambientali

Scheda n° 150617


### DATI GENERALI

Data rilievo: 11/06/2008

Località:	Borgo Pignolo		Riferimento catastale	
Indirizzo:	VIA PELABROCCO	n° civico 7	Foglio	Mappale
			38	1209
			38	1211

### LOCALIZZAZIONE E CARATTERISTICHE DELL'EDIFICIO

Foto aerea



PGT vigente (in rosso sono evidenziati gli immobili assoggettati a prescrizioni)



TIPOLOGIA	n. PIANI			PRESENZA DI PERTINENZE ACCESSORIE			TIPOLOGIA ACCESSO
	fuori terra	interrato		spazi aperti		locali annessi	
linea <input type="checkbox"/>	1 <input type="checkbox"/>	sì <input checked="" type="checkbox"/>	no <input type="checkbox"/>				carrabile <input type="checkbox"/>
corte aperta <input type="checkbox"/>	2 <input type="checkbox"/>	<b>destinazione</b>		giardini <input type="checkbox"/>	autorimesse <input type="checkbox"/>		pedonale <input checked="" type="checkbox"/>
corte chiusa <input type="checkbox"/>	3 <input checked="" type="checkbox"/>	autorimesse <input type="checkbox"/>		orti <input type="checkbox"/>	depositi <input type="checkbox"/>		
edificio di culto <input type="checkbox"/>	4 <input type="checkbox"/>	cantine <input checked="" type="checkbox"/>		aree <input type="checkbox"/>	tettoie <input type="checkbox"/>		
edificio civile <input type="checkbox"/>	5 <input type="checkbox"/>	deposito <input type="checkbox"/>		corte <input type="checkbox"/>	elementi superfetativi <input type="checkbox"/>		
altra tipologia <input checked="" type="checkbox"/>							

STATO DI CONSERVAZIONE	TIPO INTERV. PRG PREVIGENTE	INTERVENTI EFFETTUATI			NOTE
		re	rc	ri	
molto compromesso <input type="checkbox"/>	re <input type="checkbox"/>	re <input type="checkbox"/>	<b>cronologia</b>		
compromesso <input type="checkbox"/>	rc <input type="checkbox"/>	rc <input type="checkbox"/>	recente <input type="checkbox"/>		
sufficiente <input type="checkbox"/>	ri <input checked="" type="checkbox"/>	ri <input type="checkbox"/>	vetusto <input checked="" type="checkbox"/>		
buono <input checked="" type="checkbox"/>	ru <input type="checkbox"/>	ru <input type="checkbox"/>	non effettuato <input type="checkbox"/>		
ottimo <input type="checkbox"/>	d/dr <input type="checkbox"/>	d/dr <input type="checkbox"/>			

DESTINAZIONI D'USO				ELEMENTI DI PREGIO STORICO-ARCHITETTONICO	
prevalente	tipologia	altre	tipologia		
residenza <input checked="" type="checkbox"/>	R - Residenziali	residenza <input type="checkbox"/>		sì <input type="checkbox"/>	
commercio <input type="checkbox"/>		commercio <input type="checkbox"/>		no <input checked="" type="checkbox"/>	
terziario <input type="checkbox"/>		terziario <input type="checkbox"/>		<b>PRESENZA DI VINCOLI</b>	
ricettivo <input type="checkbox"/>		ricettivo <input type="checkbox"/>		sì <input checked="" type="checkbox"/>	
direzionale <input type="checkbox"/>		direzionale <input type="checkbox"/>		no <input type="checkbox"/>	
servizi <input type="checkbox"/>		servizi <input type="checkbox"/>			

**NOTE (spazi interni, presenza di superfetazioni, aree libere e verdi, presenza di vincoli preordinati)**

Ingresso da via Pignolo, 108.

Terrazza di copertura del corpo retrostante dell'edificio di via Pignolo 108 utilizzata da questo edificio.

Vincolo ambientale: D - Zona di Borgo Pignolo e via San Tomaso (D.M. 09/11/1963, D. Lgs. 42/2004).






FOTO 1

FOTO 2



FOTO 3

FOTO 4



**PRESCRIZIONI**

**MODALITA' DI INTERVENTO**

<b>Ri</b>	<b>Ristrutturazione edilizia</b>	<input checked="" type="checkbox"/>
<b>Rc</b>	<b>Risanamento conservativo</b>	<input type="checkbox"/>
<b>Re</b>	<b>Restauro</b>	<input type="checkbox"/>

**NOTE (indicazioni prescrittive)**



## **BORGO PIGNOLO**

**via Pignolo**



## Borgo Pignolo - SCHEDA 563021000

Inventario dei Beni Culturali e Ambientali

Scheda n° 151142

### DATI GENERALI

Data rilievo: 03/06/2008

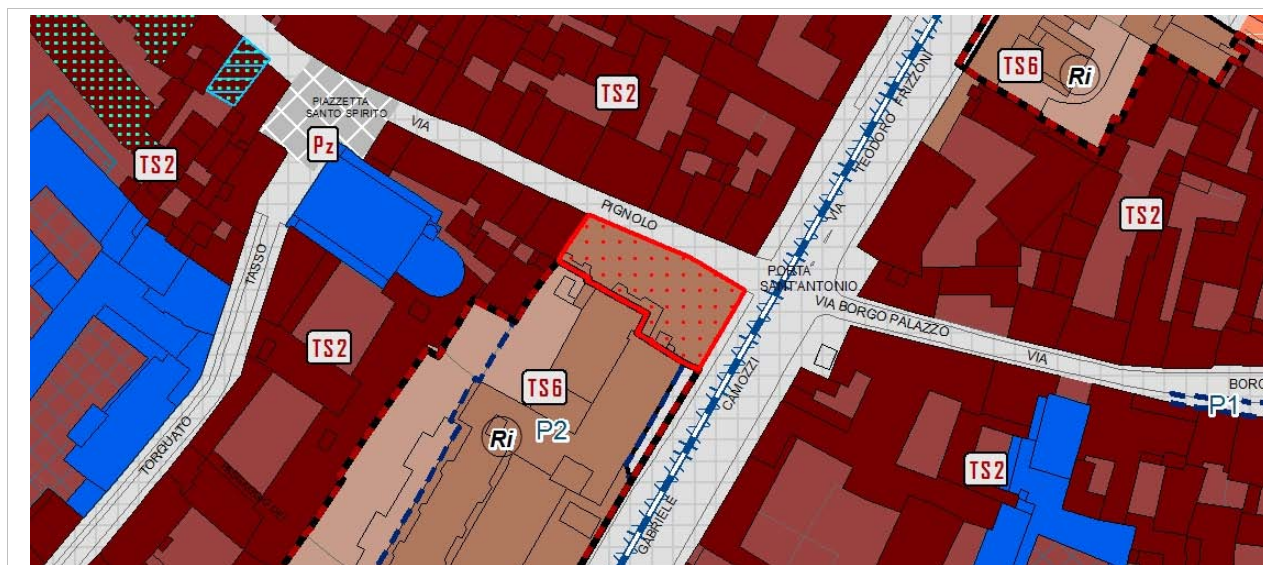
Località:	Borgo Pignolo		Riferimento catastale	
Indirizzo:	VIA PIGNOLO	n° civico 2	Foglio	Mappale
Indirizzo:	VIA PIGNOLO	n° civico 4	51	1947
Indirizzo:	VIA PIGNOLO	n° civico 6		
Indirizzo:	VIA PIGNOLO	n° civico 8/a		
Indirizzo:	VIA CAMOZZI GABRIELE	n° civico 119		
Indirizzo:	VIA CAMOZZI GABRIELE	n° civico 121		
Indirizzo:	VIA CAMOZZI GABRIELE	n° civico 123		
Indirizzo:	VIA CAMOZZI GABRIELE	n° civico 125		
Indirizzo:	VIA CAMOZZI GABRIELE	n° civico 127		

### LOCALIZZAZIONE E CARATTERISTICHE DELL'EDIFICIO

Foto aerea



PGT vigente (in rosso sono evidenziati gli immobili assoggettati a prescrizioni)



TIPOLOGIA	n. PIANI			PRESENZA DI PERTINENZE ACCESSORIE			TIPOLOGIA ACCESSO	
	fuori terra	interrato		spazi aperti		locali annessi		
linea <input type="checkbox"/>	1 <input type="checkbox"/>	sì <input checked="" type="checkbox"/>	no <input type="checkbox"/>					carrabile <input checked="" type="checkbox"/>
corte aperta <input type="checkbox"/>	2 <input type="checkbox"/>	<b>destinazione</b>		giardini <input type="checkbox"/>	autorimesse <input type="checkbox"/>			
corte chiusa <input type="checkbox"/>	3 <input type="checkbox"/>	cantine <input type="checkbox"/>		orti <input type="checkbox"/>	depositi <input type="checkbox"/>		pedonale <input checked="" type="checkbox"/>	
edificio di culto <input type="checkbox"/>	4 <input checked="" type="checkbox"/>	deposito <input type="checkbox"/>		aree <input type="checkbox"/>	tettoie <input type="checkbox"/>			
edificio civile <input type="checkbox"/>	5 <input type="checkbox"/>	autorimesse <input checked="" type="checkbox"/>		corte <input type="checkbox"/>	elementi superfetativi <input type="checkbox"/>			
altra tipologia <input checked="" type="checkbox"/>	6 <input checked="" type="checkbox"/>							

STATO DI CONSERVAZIONE	TIPO INTERV. PRG PREVIGENTE		INTERVENTI EFFETTUATI			NOTE
				cronologia		
molto compromesso <input type="checkbox"/>	re <input type="checkbox"/>		re <input type="checkbox"/>			
compromesso <input type="checkbox"/>	rc <input checked="" type="checkbox"/>		rc <input type="checkbox"/>	recente <input type="checkbox"/>		
sufficiente <input type="checkbox"/>	ri <input checked="" type="checkbox"/>		ri <input type="checkbox"/>	vetusto <input checked="" type="checkbox"/>		
buono <input checked="" type="checkbox"/>	ru <input type="checkbox"/>		ru <input type="checkbox"/>	non effettuato <input type="checkbox"/>		
ottimo <input type="checkbox"/>	d/dr <input type="checkbox"/>		d/dr <input type="checkbox"/>			

DESTINAZIONI D'USO				ELEMENTI DI PREGIO STORICO-ARCHITETTONICO
prevalente	tipologia	altre	tipologia	
residenza <input type="checkbox"/>		residenza <input type="checkbox"/>		sì <input type="checkbox"/>
commercio <input type="checkbox"/>		commercio <input type="checkbox"/>		no <input checked="" type="checkbox"/>
terziario <input checked="" type="checkbox"/>	Ta1 - Terziario diffuso	terziario <input checked="" type="checkbox"/>	Tr2 - Pubblici esercizi	<b>PRESENZA DI VINCOLI</b>
ricettivo <input type="checkbox"/>		ricettivo <input type="checkbox"/>		sì <input checked="" type="checkbox"/>
direzionale <input type="checkbox"/>		direzionale <input type="checkbox"/>		no <input type="checkbox"/>
servizi <input type="checkbox"/>		servizi <input type="checkbox"/>		

**NOTE (spazi interni, presenza di superfetazioni, aree libere e verdi, presenza di vincoli preordinati)**

Architetto: V. Sonzogni.

Vincolo ambientale: D - Zona di Borgo Pignolo e via San Tomaso (D.M. 09/11/1963, D. Lgs. 42/2004).



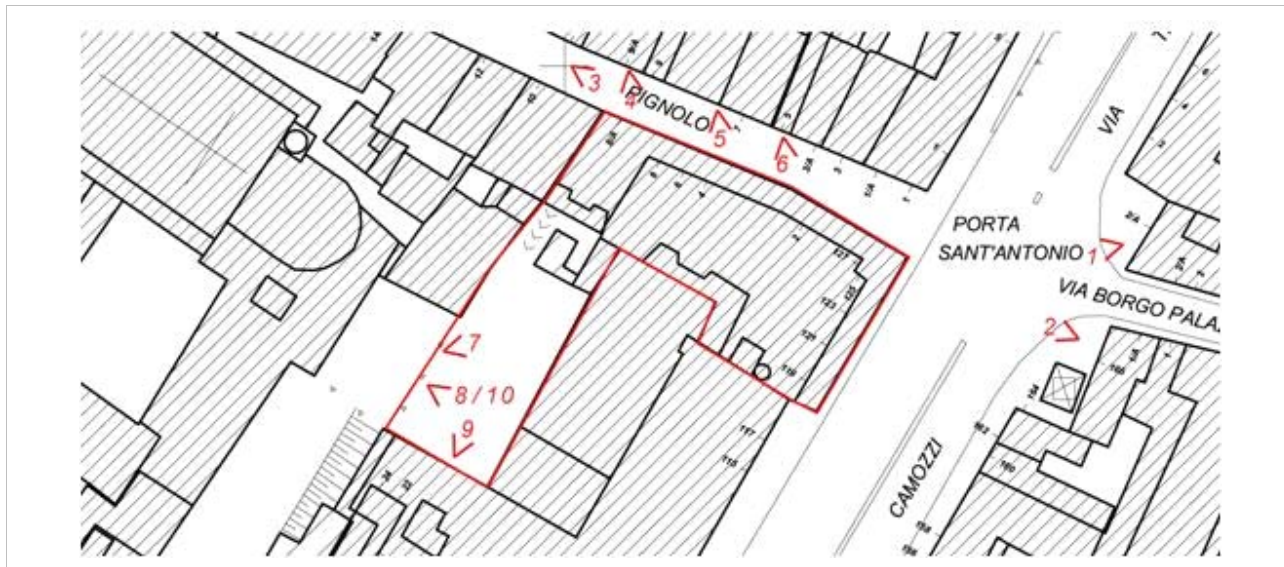


FOTO 1

FOTO 2




FOTO 3

FOTO 4



FOTO 5



FOTO 6



FOTO 7



FOTO 8



FOTO 9



FOTO 10



**PRESCRIZIONI**

**MODALITA' DI INTERVENTO**

<b>Ri</b>	<b>Ristrutturazione edilizia</b>	<input checked="" type="checkbox"/>
<b>Rc</b>	<b>Risanamento conservativo</b>	<input type="checkbox"/>
<b>Re</b>	<b>Restauro</b>	<input type="checkbox"/>

**NOTE (indicazioni prescrittive)**





## Borgo Pignolo - SCHEDA 563021001

Inventario dei Beni Culturali e Ambientali

Scheda n° 151141

### DATI GENERALI

Data rilievo: 03/06/2008

Località: Borgo Pignolo

Riferimento catastale

Indirizzo: VIA PIGNOLO

n° civico 10

Foglio

Mappale

51

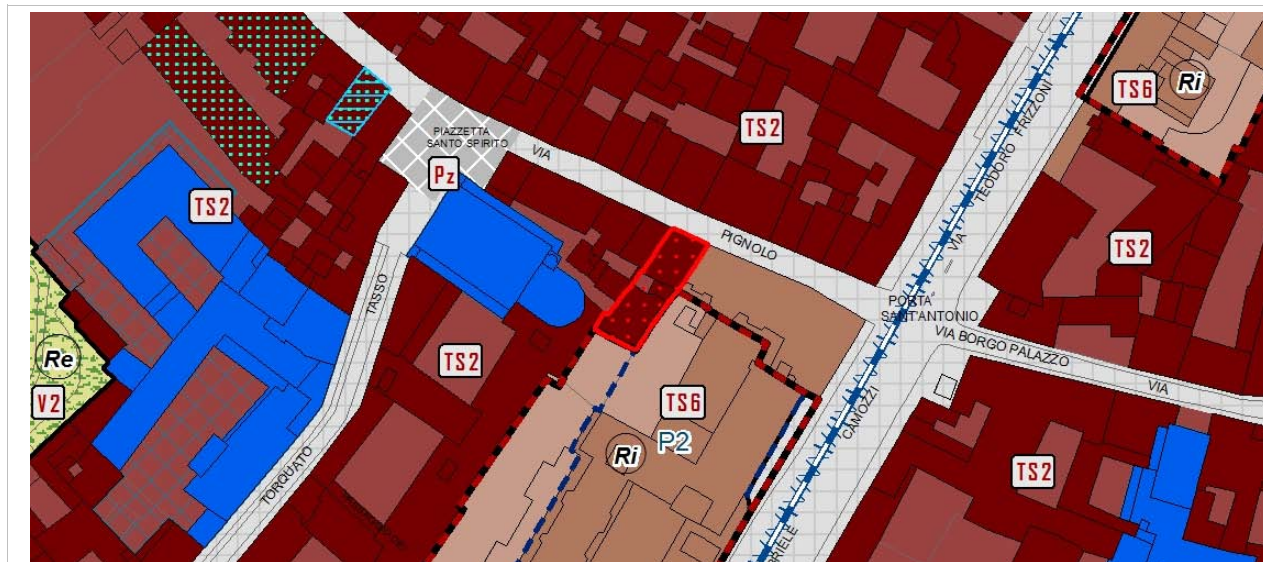
1941

### LOCALIZZAZIONE E CARATTERISTICHE DELL'EDIFICIO

Foto aerea



PGT vigente (in rosso sono evidenziati gli immobili assoggettati a prescrizioni)



TIPOLOGIA	n. PIANI			PRESENZA DI PERTINENZE ACCESSORIE			TIPOLOGIA ACCESSO
	fuori terra	interrato		spazi aperti		locali annessi	
linea <input checked="" type="checkbox"/>	1 <input type="checkbox"/>	sì <input type="checkbox"/>	no <input checked="" type="checkbox"/>				
corte aperta <input type="checkbox"/>	2 <input type="checkbox"/>	<b>destinazione</b>		giardini <input type="checkbox"/>	autorimesse <input type="checkbox"/>		carrabile <input checked="" type="checkbox"/>
corte chiusa <input type="checkbox"/>	3 <input checked="" type="checkbox"/>	autorimesse <input type="checkbox"/>	orti <input type="checkbox"/>		depositi <input type="checkbox"/>		pedonale <input checked="" type="checkbox"/>
edificio di culto <input type="checkbox"/>	4 <input checked="" type="checkbox"/>	cantine <input type="checkbox"/>	aree <input type="checkbox"/>		tettoie <input type="checkbox"/>		
edificio civile <input type="checkbox"/>	5 <input type="checkbox"/>	deposito <input type="checkbox"/>	corte <input checked="" type="checkbox"/>		elementi superfetativi <input type="checkbox"/>		
altra tipologia <input type="checkbox"/>							

STATO DI CONSERVAZIONE	TIPO INTERV. PRG PREVIGENTE	INTERVENTI EFFETTUATI			NOTE
		re	rc	ri	
molto compromesso <input type="checkbox"/>	re <input type="checkbox"/>	re <input type="checkbox"/>	<b>cronologia</b>		2006 Rifacimento intonaco e tinteggiatura
compromesso <input type="checkbox"/>	rc <input checked="" type="checkbox"/>	rc <input type="checkbox"/>	recente <input type="checkbox"/>		
sufficiente <input type="checkbox"/>	ri <input checked="" type="checkbox"/>	ri <input type="checkbox"/>	vetusto <input checked="" type="checkbox"/>		
buono <input checked="" type="checkbox"/>	ru <input type="checkbox"/>	ru <input type="checkbox"/>	non effettuato <input type="checkbox"/>		
ottimo <input type="checkbox"/>	d/dr <input type="checkbox"/>	d/dr <input type="checkbox"/>			

DESTINAZIONI D'USO				ELEMENTI DI PREGIO STORICO-ARCHITETTONICO
prevalente	tipologia	altre	tipologia	
residenza <input checked="" type="checkbox"/>	R - Residenziali	residenza <input type="checkbox"/>		sì <input checked="" type="checkbox"/> Targa F. Dell'Orto
commercio <input type="checkbox"/>		commercio <input type="checkbox"/>		no <input type="checkbox"/>
terziario <input type="checkbox"/>		terziario <input checked="" type="checkbox"/>	Ta1 - Terziario diffuso Tr2- Pubblici esercizi	<b>PRESENZA DI VINCOLI</b>
ricettivo <input type="checkbox"/>		ricettivo <input type="checkbox"/>		
direzionale <input type="checkbox"/>		direzionale <input type="checkbox"/>		
servizi <input type="checkbox"/>		servizi <input type="checkbox"/>		
				sì <input checked="" type="checkbox"/>
				no <input type="checkbox"/>

**NOTE (spazi interni, presenza di superfetazioni, aree libere e verdi, presenza di vincoli preordinati)**

Vincolo ambientale: D - Zona di Borgo Pignolo e via San Tomaso (D.M. 09/11/1963, D. Lgs. 42/2004).







FOTO 1

FOTO 2



FOTO 3

FOTO 4



**PRESCRIZIONI**

**MODALITA' DI INTERVENTO**

<b>Ri</b>	<b>Ristrutturazione edilizia</b>	<input type="checkbox"/>
<b>Rc</b>	<b>Risanamento conservativo</b>	<input checked="" type="checkbox"/>
<b>Re</b>	<b>Restauro</b>	<input type="checkbox"/>

**NOTE (indicazioni prescrittive)**



## Borgo Pignolo - SCHEDA 563021002

Inventario dei Beni Culturali e Ambientali

Scheda n° 151140

### DATI GENERALI

Data rilievo: 03/06/2008

Località: Borgo Pignolo

Riferimento catastale

Indirizzo: VIA PIGNOLO

n° civico 12/a

Foglio

Mappale

51

1940

51

3126

### LOCALIZZAZIONE E CARATTERISTICHE DELL'EDIFICIO

Foto aerea



PGT vigente (in rosso sono evidenziati gli immobili assoggettati a prescrizioni)



TIPOLOGIA	n. PIANI		PRESENZA DI PERTINENZE ACCESSORIE				TIPOLOGIA ACCESSO
	fuori terra	interrato			spazi aperti	locali annessi	
linea <input checked="" type="checkbox"/>	1 <input type="checkbox"/>	sì <input type="checkbox"/> no <input checked="" type="checkbox"/>					carrabile <input type="checkbox"/>
corte aperta <input type="checkbox"/>	2 <input type="checkbox"/>	<b>destinazione</b>	giardini	<input type="checkbox"/>	autorimesse	<input type="checkbox"/>	pedonale <input checked="" type="checkbox"/>
corte chiusa <input type="checkbox"/>	3 <input checked="" type="checkbox"/>	autorimesse	orti	<input type="checkbox"/>	depositi	<input type="checkbox"/>	
edificio di culto <input type="checkbox"/>	4 <input checked="" type="checkbox"/>	cantine	aree	<input type="checkbox"/>	tettoie	<input type="checkbox"/>	
edificio civile <input type="checkbox"/>	5 <input type="checkbox"/>	deposito	corte	<input checked="" type="checkbox"/>	elementi superfetativi	<input type="checkbox"/>	
altra tipologia <input type="checkbox"/>							

STATO DI CONSERVAZIONE	TIPO INTERV. PRG PREVIGENTE	INTERVENTI EFFETTUATI				NOTE
		re	rc	ri	ru	
molto compromesso <input type="checkbox"/>	re <input type="checkbox"/>	re <input type="checkbox"/>	<b>cronologia</b>	1993/94 Ristrutturazione edificio		
compromesso <input type="checkbox"/>	rc <input checked="" type="checkbox"/>	rc <input type="checkbox"/>	recente	<input checked="" type="checkbox"/>		
sufficiente <input type="checkbox"/>	ri <input checked="" type="checkbox"/>	ri <input type="checkbox"/>	vetusto	<input type="checkbox"/>		
buono <input type="checkbox"/>	ru <input type="checkbox"/>	ru <input type="checkbox"/>	non effettuato	<input type="checkbox"/>		
ottimo <input checked="" type="checkbox"/>	d/dr <input type="checkbox"/>	d/dr <input type="checkbox"/>				

DESTINAZIONI D'USO				ELEMENTI DI PREGIO STORICO-ARCHITETTONICO	
prevalente	tipologia	altre	tipologia		
residenza <input checked="" type="checkbox"/>	R - Residenziali	residenza <input type="checkbox"/>		sì <input checked="" type="checkbox"/>	
commercio <input type="checkbox"/>		commercio <input checked="" type="checkbox"/>	C1 - Esercizi di vicinato	no <input type="checkbox"/>	
terziario <input type="checkbox"/>		terziario <input type="checkbox"/>		<b>PRESENZA DI VINCOLI</b>	
ricettivo <input type="checkbox"/>		ricettivo <input type="checkbox"/>		sì <input checked="" type="checkbox"/>	
direzionale <input type="checkbox"/>		direzionale <input type="checkbox"/>		no <input type="checkbox"/>	
servizi <input type="checkbox"/>		servizi <input type="checkbox"/>			

NOTE (spazi interni, presenza di superfetazioni, aree libere e verdi, presenza di vincoli preordinati)
Vincolo ambientale: D - Zona di Borgo Pignolo e via San Tomaso (D.M. 09/11/1963, D. Lgs. 42/2004).



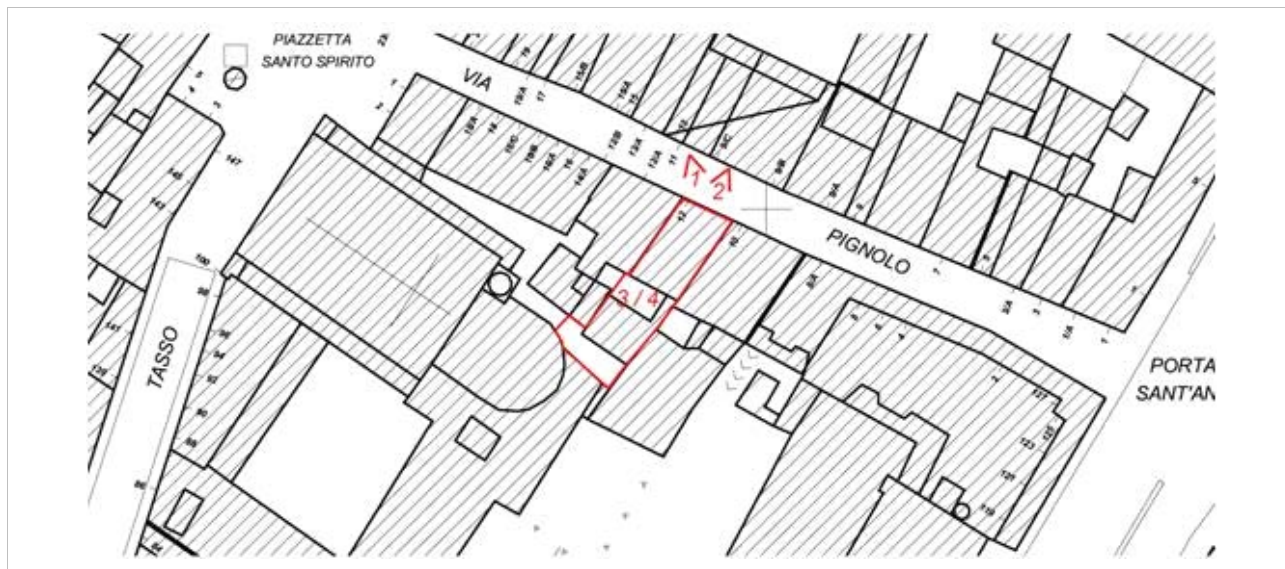



FOTO 1

FOTO 2



FOTO 3

FOTO 4



**PRESCRIZIONI**

**MODALITA' DI INTERVENTO**

<b>Ri</b>	<b>Ristrutturazione edilizia</b>	<input type="checkbox"/>
<b>Rc</b>	<b>Risanamento conservativo</b>	<input checked="" type="checkbox"/>
<b>Re</b>	<b>Restauro</b>	<input type="checkbox"/>

**NOTE (indicazioni prescrittive)**



## Borgo Pignolo - SCHEDA 563021003

Inventario dei Beni Culturali e Ambientali

Scheda n° 151139

### DATI GENERALI

Data rilievo: 03/06/2008

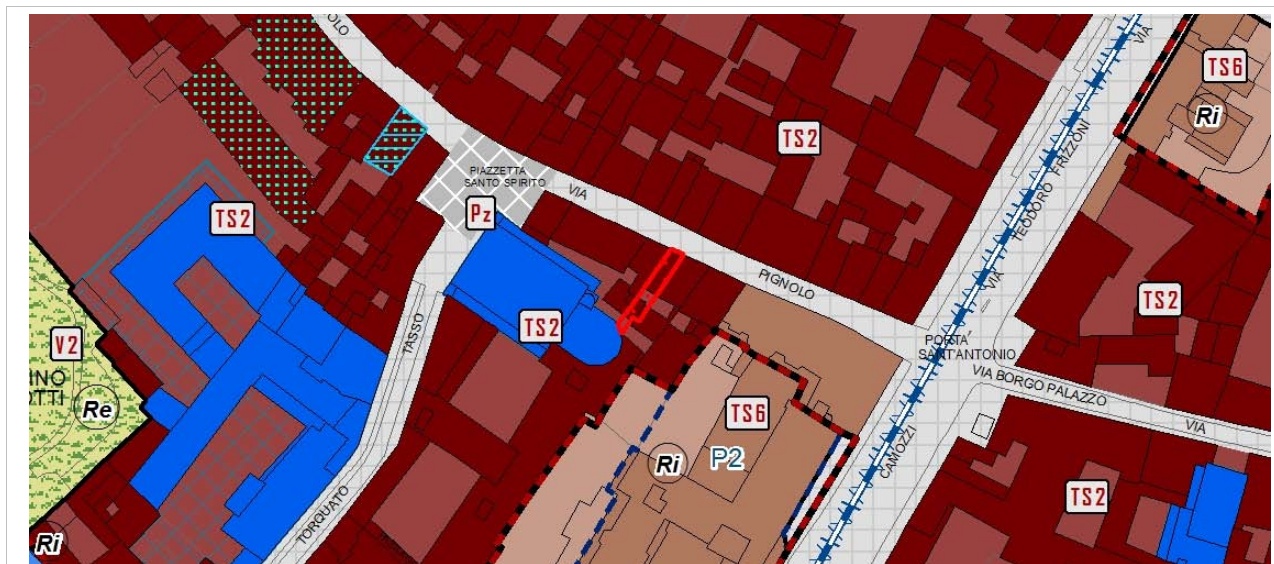
Località:	Borgo Pignolo	Riferimento catastale	
Indirizzo:	VIA PIGNOLO	n° civico 14	Foglio Mappale
Indirizzo:	VIA PIGNOLO	n° civico 12/a	51 1938

### LOCALIZZAZIONE E CARATTERISTICHE DELL'EDIFICIO

Foto aerea



PGT vigente (in rosso sono evidenziati gli immobili assoggettati a prescrizioni)



TIPOLOGIA	n. PIANI		PRESENZA DI PERTINENZE ACCESSORIE				TIPOLOGIA ACCESSO
	fuori terra	interrato			spazi aperti	locali annessi	
linea <input checked="" type="checkbox"/>	1 <input type="checkbox"/>	sì <input type="checkbox"/> no <input checked="" type="checkbox"/>					carrabile <input checked="" type="checkbox"/>
corte aperta <input type="checkbox"/>	2 <input type="checkbox"/>	<b>destinazione</b>	giardini	<input type="checkbox"/>	autorimesse	<input type="checkbox"/>	pedonale <input checked="" type="checkbox"/>
corte chiusa <input type="checkbox"/>	3 <input type="checkbox"/>	autorimesse	orti	<input type="checkbox"/>	depositi	<input type="checkbox"/>	
edificio di culto <input type="checkbox"/>	4 <input checked="" type="checkbox"/>	cantine	aree	<input type="checkbox"/>	tettoie	<input type="checkbox"/>	
edificio civile <input type="checkbox"/>	5 <input type="checkbox"/>	deposito	corte	<input type="checkbox"/>	elementi superfetativi	<input type="checkbox"/>	
altra tipologia <input type="checkbox"/>							

STATO DI CONSERVAZIONE	TIPO INTERV. PRG PREVIGENTE	INTERVENTI EFFETTUATI			NOTE
		re	rc	ri	
molto compromesso <input type="checkbox"/>	re <input type="checkbox"/>	re <input type="checkbox"/>	<b>cronologia</b>		1988 Manutenzione facciata
compromesso <input type="checkbox"/>	rc <input type="checkbox"/>	rc <input type="checkbox"/>	recente	<input checked="" type="checkbox"/>	
sufficiente <input type="checkbox"/>	ri <input checked="" type="checkbox"/>	ri <input type="checkbox"/>	vetusto	<input type="checkbox"/>	
buono <input type="checkbox"/>	ru <input type="checkbox"/>	ru <input type="checkbox"/>	non effettuato	<input type="checkbox"/>	
ottimo <input checked="" type="checkbox"/>	d/dr <input type="checkbox"/>	d/dr <input type="checkbox"/>			

DESTINAZIONI D'USO				ELEMENTI DI PREGIO STORICO-ARCHITETTONICO
prevalente	tipologia	altre	tipologia	
residenza <input checked="" type="checkbox"/>	R - Residenziali	residenza <input type="checkbox"/>		sì <input checked="" type="checkbox"/>
commercio <input type="checkbox"/>		commercio <input type="checkbox"/>		no <input type="checkbox"/>
terziario <input type="checkbox"/>		terziario <input type="checkbox"/>		<b>PRESENZA DI VINCOLI</b>
ricettivo <input type="checkbox"/>		ricettivo <input type="checkbox"/>		
direzionale <input type="checkbox"/>		direzionale <input type="checkbox"/>		
servizi <input type="checkbox"/>		servizi <input type="checkbox"/>		
				no <input type="checkbox"/>

NOTE (spazi interni, presenza di superfetazioni, aree libere e verdi, presenza di vincoli preordinati)
Buon intervento di recupero.
Vincolo ambientale: D - Zona di Borgo Pignolo e via San Tomaso (D.M. 09/11/1963, D. Lgs. 42/2004).

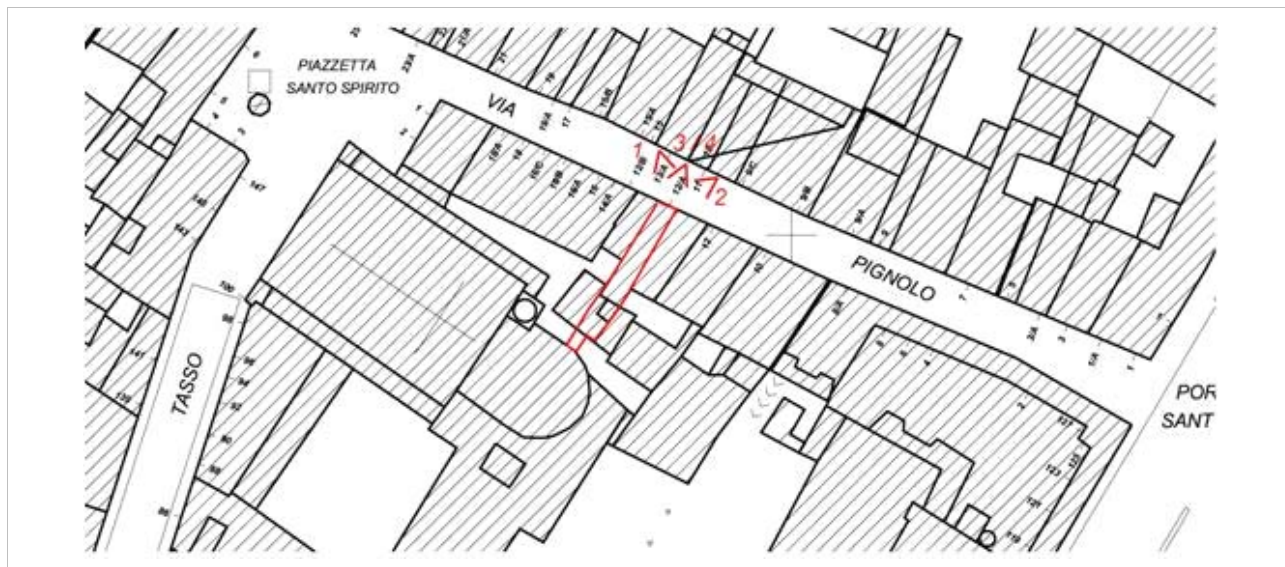




FOTO 1

FOTO 2



FOTO 3

FOTO 4



**PRESCRIZIONI**

**MODALITA' DI INTERVENTO**

<b>Ri</b>	<b>Ristrutturazione edilizia</b>	<input type="checkbox"/>
<b>Rc</b>	<b>Risanamento conservativo</b>	<input checked="" type="checkbox"/>
<b>Re</b>	<b>Restauro</b>	<input type="checkbox"/>

**NOTE (indicazioni prescrittive)**



## Borgo Pignolo - SCHEDA 563021004

Inventario dei Beni Culturali e Ambientali

Scheda n° 151138

### DATI GENERALI

Data rilievo: 03/06/2008

Località:	Borgo Pignolo	Riferimento catastale	
Indirizzo:	VIA PIGNOLO	n° civico 14/a	Foglio Mappale
Indirizzo:	VIA PIGNOLO	n° civico 16	51 4232

### LOCALIZZAZIONE E CARATTERISTICHE DELL'EDIFICIO

Foto aerea



PGT vigente (in rosso sono evidenziati gli immobili assoggettati a prescrizioni)



TIPOLOGIA	n. PIANI		PRESENZA DI PERTINENZE ACCESSORIE				TIPOLOGIA ACCESSO
	fuori terra	interrato			spazi aperti	locali annessi	
linea <input type="checkbox"/>	1 <input type="checkbox"/>	sì <input type="checkbox"/> no <input checked="" type="checkbox"/>					carrabile <input type="checkbox"/>
corte aperta <input type="checkbox"/>	2 <input type="checkbox"/>	<b>destinazione</b>	giardini	<input type="checkbox"/>	autorimesse	<input type="checkbox"/>	pedonale <input checked="" type="checkbox"/>
corte chiusa <input checked="" type="checkbox"/>	3 <input checked="" type="checkbox"/>	autorimesse	orti	<input type="checkbox"/>	depositi	<input type="checkbox"/>	
edificio di culto <input type="checkbox"/>	4 <input checked="" type="checkbox"/>	cantine	aree	<input type="checkbox"/>	tettoie	<input type="checkbox"/>	
edificio civile <input type="checkbox"/>	5 <input type="checkbox"/>	deposito	corte	<input checked="" type="checkbox"/>	elementi superfetativi	<input type="checkbox"/>	
altra tipologia <input type="checkbox"/>							

STATO DI CONSERVAZIONE	TIPO INTERV. PRG PREVIGENTE	INTERVENTI EFFETTUATI				NOTE
		re	rc	ri	ru	
molto compromesso <input type="checkbox"/>	re <input type="checkbox"/>	re <input type="checkbox"/>	<b>cronologia</b>	2003 Risanamento conservativo edificio		
compromesso <input type="checkbox"/>	rc <input checked="" type="checkbox"/>	rc <input type="checkbox"/>	recente	<input checked="" type="checkbox"/>		
sufficiente <input type="checkbox"/>	ri <input checked="" type="checkbox"/>	ri <input type="checkbox"/>	vetusto	<input type="checkbox"/>		
buono <input type="checkbox"/>	ru <input type="checkbox"/>	ru <input type="checkbox"/>	non effettuato	<input type="checkbox"/>		
ottimo <input checked="" type="checkbox"/>	d/dr <input type="checkbox"/>	d/dr <input type="checkbox"/>				

DESTINAZIONI D'USO				ELEMENTI DI PREGIO STORICO-ARCHITETTONICO
prevalente	tipologia	altre	tipologia	
residenza <input checked="" type="checkbox"/>	R - Residenziali	residenza <input type="checkbox"/>		sì <input checked="" type="checkbox"/>
commercio <input type="checkbox"/>		commercio <input type="checkbox"/>		no <input type="checkbox"/>
terziario <input type="checkbox"/>		terziario <input checked="" type="checkbox"/>	Ta2 - Artigianato di servizio	<b>PRESENZA DI VINCOLI</b>
ricettivo <input type="checkbox"/>		ricettivo <input type="checkbox"/>		sì <input checked="" type="checkbox"/>
direzionale <input type="checkbox"/>		direzionale <input type="checkbox"/>		no <input type="checkbox"/>
servizi <input type="checkbox"/>		servizi <input type="checkbox"/>		

**NOTE (spazi interni, presenza di superfetazioni, aree libere e verdi, presenza di vincoli preordinati)**

Vincolo ambientale: D - Zona di Borgo Pignolo e via San Tomaso (D.M. 09/11/1963, D. Lgs. 42/2004).



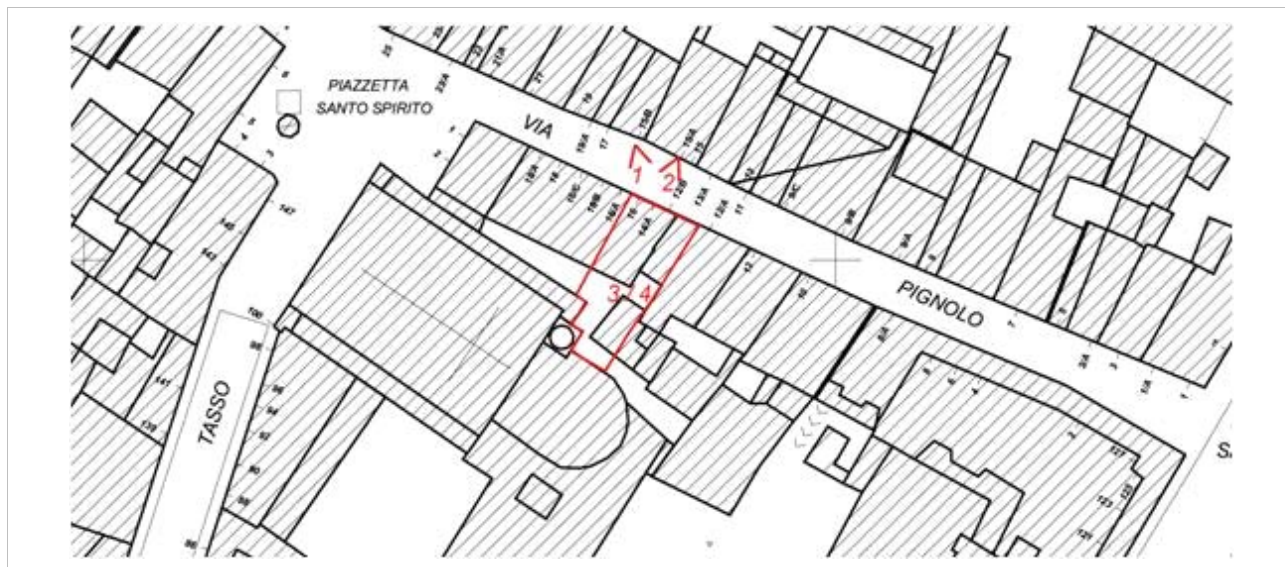


FOTO 1

FOTO 2



FOTO 3

FOTO 4



**PRESCRIZIONI**

**MODALITA' DI INTERVENTO**

<b>Ri</b>	<b>Ristrutturazione edilizia</b>	<input type="checkbox"/>
<b>Rc</b>	<b>Risanamento conservativo</b>	<input checked="" type="checkbox"/>
<b>Re</b>	<b>Restauro</b>	<input type="checkbox"/>

**NOTE (indicazioni prescrittive)**



## Borgo Pignolo - SCHEDA 563021005

Inventario dei Beni Culturali e Ambientali

Scheda n° 151137

### DATI GENERALI

Data rilievo: 03/06/2008

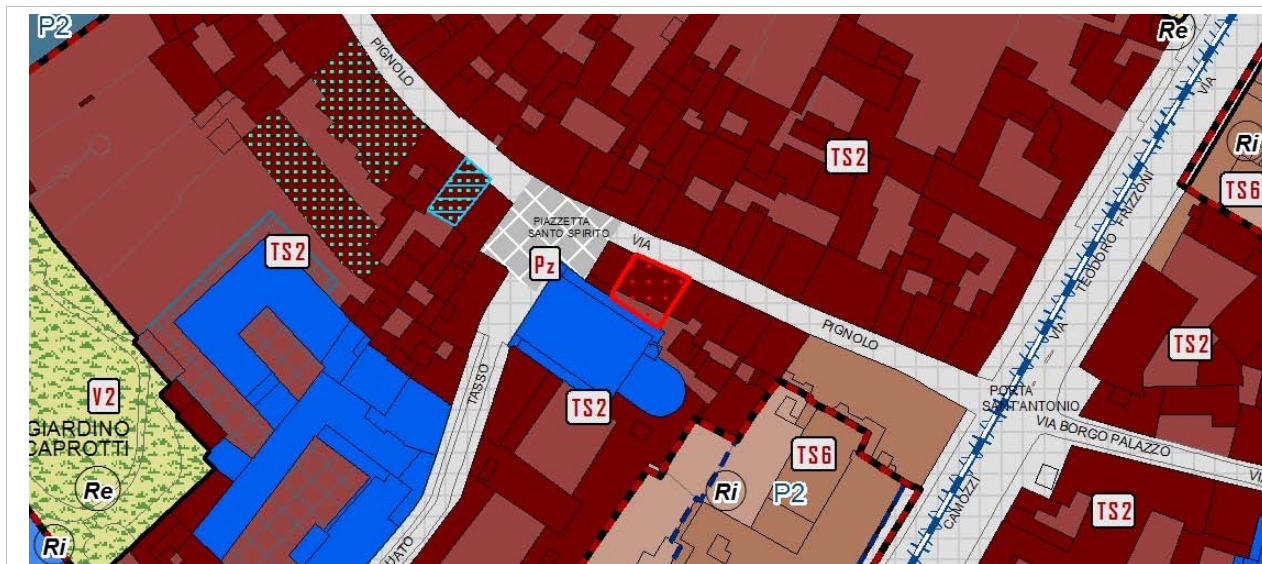
Località:	Borgo Pignolo		Riferimento catastale	
Indirizzo:	VIA PIGNOLO	n° civico 16/a	Foglio	Mappale
Indirizzo:	VIA PIGNOLO	n° civico 16/b	51	1941
Indirizzo:	VIA PIGNOLO	n° civico 16/c		
Indirizzo:	VIA PIGNOLO	n° civico 18/a		

### LOCALIZZAZIONE E CARATTERISTICHE DELL'EDIFICIO

Foto aerea



PGT vigente (in rosso sono evidenziati gli immobili assoggettati a prescrizioni)



TIPOLOGIA	n. PIANI			PRESENZA DI PERTINENZE ACCESSORIE			TIPOLOGIA ACCESSO
	fuori terra	interrato		spazi aperti		locali annessi	
linea <input checked="" type="checkbox"/>	1 <input type="checkbox"/>	sì <input type="checkbox"/>	no <input checked="" type="checkbox"/>				
corte aperta <input type="checkbox"/>	2 <input type="checkbox"/>	<b>destinazione</b>		giardini <input type="checkbox"/>	autorimesse <input type="checkbox"/>		carrabile <input type="checkbox"/>
corte chiusa <input type="checkbox"/>	3 <input type="checkbox"/>	autorimesse <input type="checkbox"/>		orti <input type="checkbox"/>	depositi <input type="checkbox"/>		pedonale <input checked="" type="checkbox"/>
edificio di culto <input type="checkbox"/>	4 <input checked="" type="checkbox"/>	cantine <input type="checkbox"/>		aree <input type="checkbox"/>	tettoie <input type="checkbox"/>		
edificio civile <input type="checkbox"/>	5 <input type="checkbox"/>	deposito <input type="checkbox"/>		corte <input type="checkbox"/>	elementi superfetativi <input type="checkbox"/>		
altra tipologia <input type="checkbox"/>							

STATO DI CONSERVAZIONE	TIPO INTERV. PRG PREVIGENTE		INTERVENTI EFFETTUATI			NOTE
molto compromesso <input type="checkbox"/>	re <input type="checkbox"/>		re <input type="checkbox"/>	<b>cronologia</b>		1999 Manutenzione tetto e facciate
compromesso <input type="checkbox"/>	rc <input checked="" type="checkbox"/>		rc <input type="checkbox"/>	recente <input checked="" type="checkbox"/>		
sufficiente <input type="checkbox"/>	ri <input type="checkbox"/>		ri <input type="checkbox"/>	vetusto <input type="checkbox"/>		
buono <input type="checkbox"/>	ru <input type="checkbox"/>		ru <input type="checkbox"/>	non effettuato <input type="checkbox"/>		
ottimo <input checked="" type="checkbox"/>	d/dr <input type="checkbox"/>		d/dr <input type="checkbox"/>			

DESTINAZIONI D'USO				ELEMENTI DI PREGIO STORICO-ARCHITETTONICO	
prevalente	tipologia	altre	tipologia		
residenza <input checked="" type="checkbox"/>	R - Residenziali	residenza <input type="checkbox"/>		sì <input checked="" type="checkbox"/>	
commercio <input type="checkbox"/>		commercio <input checked="" type="checkbox"/>	C1 - Esercizi di vicinato	no <input type="checkbox"/>	
terziario <input type="checkbox"/>		terziario <input checked="" type="checkbox"/>	Ta2 - Artigianato di servizio	<b>PRESENZA DI VINCOLI</b>	
ricettivo <input type="checkbox"/>		ricettivo <input type="checkbox"/>		sì <input checked="" type="checkbox"/>	
direzionale <input type="checkbox"/>		direzionale <input type="checkbox"/>		no <input type="checkbox"/>	
servizi <input type="checkbox"/>		servizi <input type="checkbox"/>			

**NOTE (spazi interni, presenza di superfetazioni, aree libere e verdi, presenza di vincoli preordinati)**

Vincolo ambientale: D - Zona di Borgo Pignolo e via San Tomaso (D.M. 09/11/1963, D. Lgs. 42/2004).



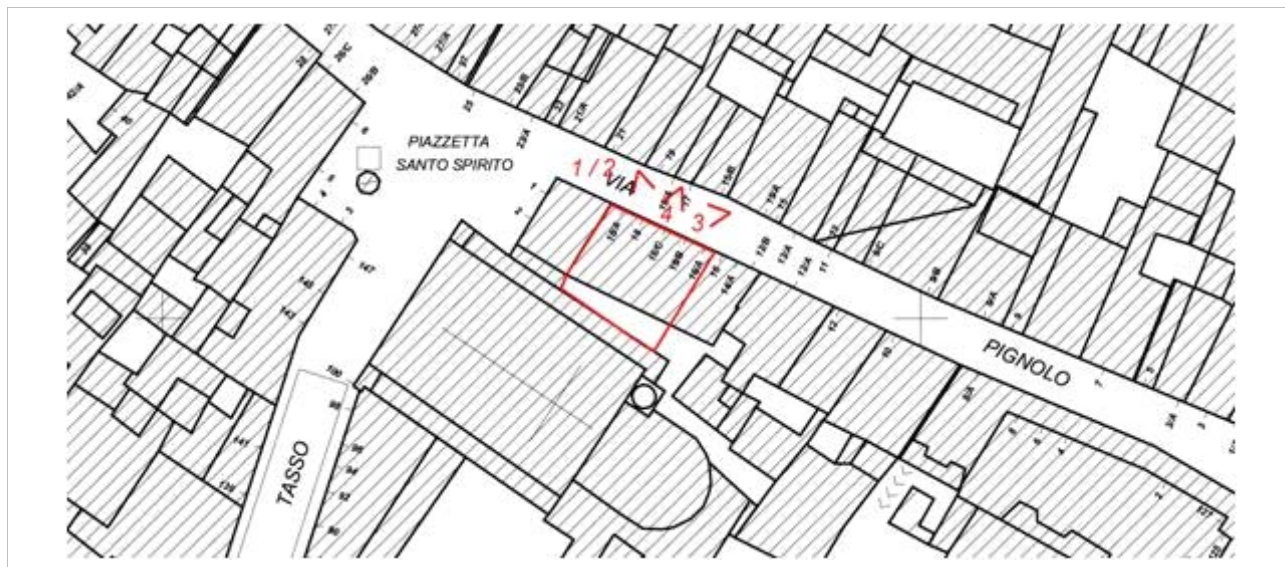


FOTO 1

FOTO 2




FOTO 3

FOTO 4



**PRESCRIZIONI**

**MODALITA' DI INTERVENTO**

<b>Ri</b>	<b>Ristrutturazione edilizia</b>	<input type="checkbox"/>
<b>Rc</b>	<b>Risanamento conservativo</b>	<input checked="" type="checkbox"/>
<b>Re</b>	<b>Restauro</b>	<input type="checkbox"/>

**NOTE (indicazioni prescrittive)**



## Borgo Pignolo - SCHEDA 563021006

Inventario dei Beni Culturali e Ambientali

Scheda n° 151136

### DATI GENERALI

Data rilievo: 03/06/2008

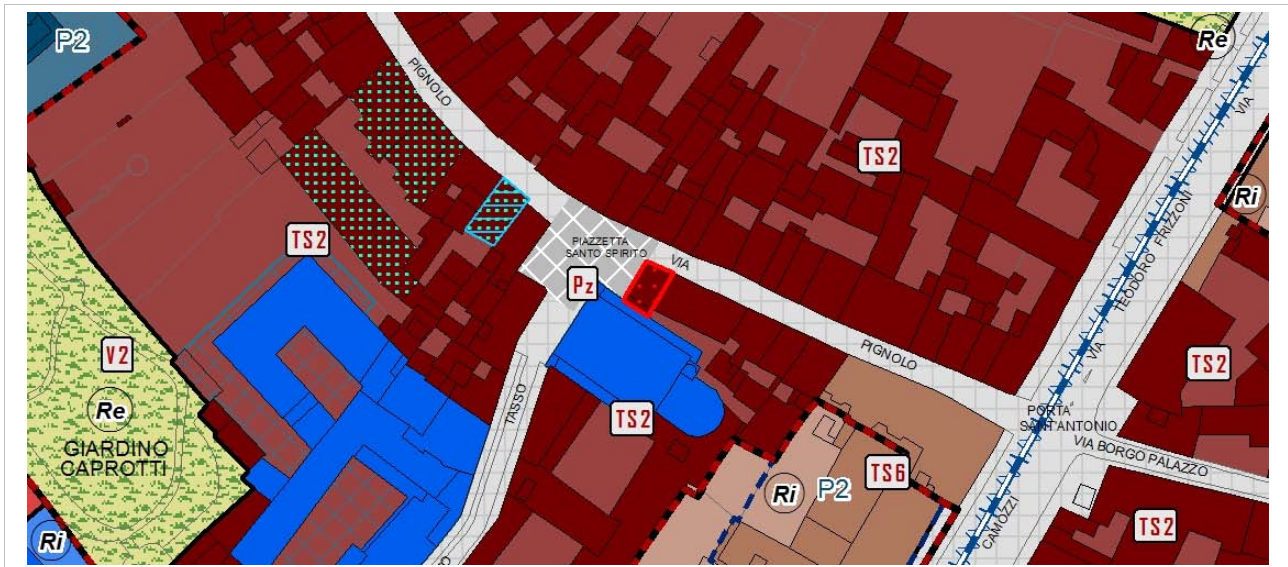
<b>Località:</b>	<b>Borgo Pignolo</b>	<b>Riferimento catastale</b>	
<b>Indirizzo:</b>	VIA PIGNOLO	n° civico 1	Foglio Mappale
<b>Indirizzo:</b>	VIA PIGNOLO	n° civico 2	51 1941
<b>Indirizzo:</b>	VIA PIGNOLO	n° civico 18	

### LOCALIZZAZIONE E CARATTERISTICHE DELL'EDIFICIO

Foto aerea



PGT vigente (in rosso sono evidenziati gli immobili assoggettati a prescrizioni)



TIPOLOGIA	n. PIANI			PRESENZA DI PERTINENZE ACCESSORIE			TIPOLOGIA ACCESSO
	fuori terra	interrato		spazi aperti		locali annessi	
linea <input type="checkbox"/>	1 <input type="checkbox"/>	sì <input type="checkbox"/>	no <input checked="" type="checkbox"/>				
corte aperta <input type="checkbox"/>	2 <input type="checkbox"/>	<b>destinazione</b>		giardini <input type="checkbox"/>	autorimesse <input type="checkbox"/>		carrabile <input type="checkbox"/>
corte chiusa <input type="checkbox"/>	3 <input type="checkbox"/>	autorimesse <input type="checkbox"/>		orti <input type="checkbox"/>	depositi <input type="checkbox"/>		pedonale <input type="checkbox"/>
edificio di culto <input type="checkbox"/>	4 <input checked="" type="checkbox"/>	cantine <input type="checkbox"/>		aree <input type="checkbox"/>	tettoie <input type="checkbox"/>		
edificio civile <input type="checkbox"/>	5 <input type="checkbox"/>	deposito <input type="checkbox"/>		corte <input type="checkbox"/>	elementi superfetativi <input type="checkbox"/>		
altra tipologia <input checked="" type="checkbox"/>							

STATO DI CONSERVAZIONE	TIPO INTERV. PRG PREVIGENTE		INTERVENTI EFFETTUATI			NOTE
				cronologia		
molto compromesso <input type="checkbox"/>	re <input type="checkbox"/>		re <input type="checkbox"/>			
compromesso <input type="checkbox"/>	rc <input checked="" type="checkbox"/>		rc <input type="checkbox"/>	recente <input checked="" type="checkbox"/>		
sufficiente <input type="checkbox"/>	ri <input type="checkbox"/>		ri <input type="checkbox"/>	vetusto <input type="checkbox"/>		
buono <input type="checkbox"/>	ru <input type="checkbox"/>		ru <input type="checkbox"/>	non effettuato <input type="checkbox"/>		
ottimo <input checked="" type="checkbox"/>	d/dr <input type="checkbox"/>		d/dr <input type="checkbox"/>			

DESTINAZIONI D'USO				ELEMENTI DI PREGIO STORICO-ARCHITETTONICO	
prevalente	tipologia	altre	tipologia		
residenza <input checked="" type="checkbox"/>	R - Residenziali	residenza <input type="checkbox"/>		sì <input checked="" type="checkbox"/>	
commercio <input type="checkbox"/>		commercio <input type="checkbox"/>		no <input type="checkbox"/>	
terziario <input type="checkbox"/>		terziario <input type="checkbox"/>		<b>PRESENZA DI VINCOLI</b>	
ricettivo <input type="checkbox"/>		ricettivo <input type="checkbox"/>			
direzionale <input type="checkbox"/>		direzionale <input type="checkbox"/>		sì <input checked="" type="checkbox"/>	
servizi <input type="checkbox"/>		servizi <input type="checkbox"/>		no <input type="checkbox"/>	

**NOTE (spazi interni, presenza di superfetazioni, aree libere e verdi, presenza di vincoli preordinati)**

Ingresso dall'edificio in via Pignolo, 18.

Spazio commerciale al piano terra vuoto.

Vincolo ambientale: D - Zona di Borgo Pignolo e via San Tomaso (D.M. 09/11/1963, D. Lgs. 42/2004).



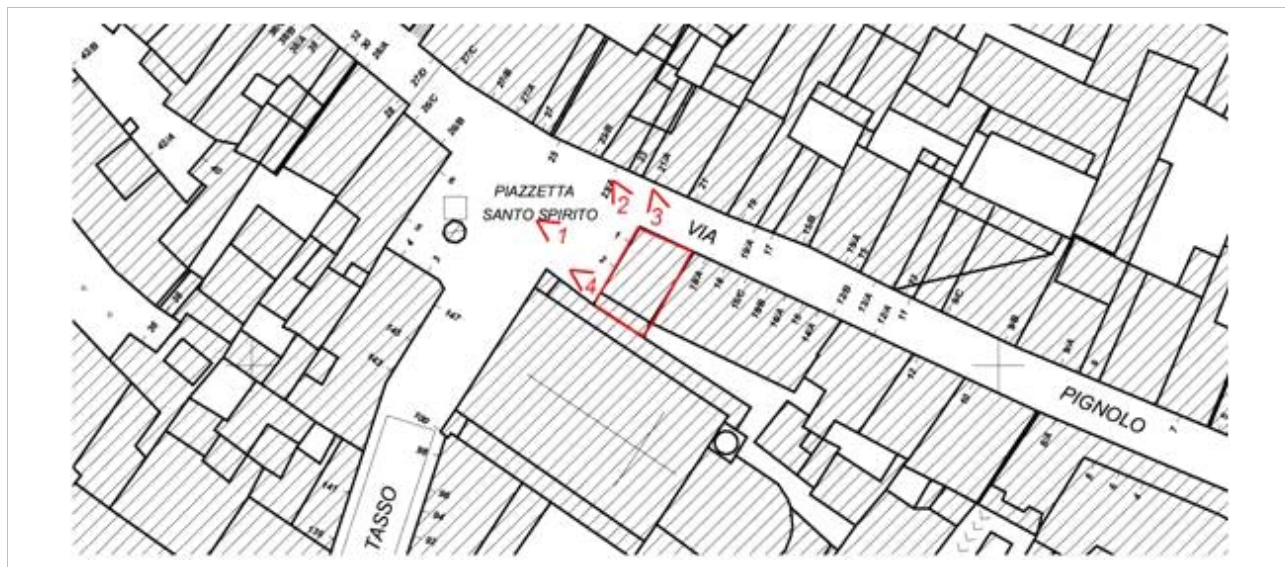


FOTO 1





FOTO 3

FOTO 2



FOTO 4



**PRESCRIZIONI**

**MODALITA' DI INTERVENTO**

<b>Ri</b>	<b>Ristrutturazione edilizia</b>	<input type="checkbox"/>
<b>Rc</b>	<b>Risanamento conservativo</b>	<input checked="" type="checkbox"/>
<b>Re</b>	<b>Restauro</b>	<input type="checkbox"/>

**NOTE (indicazioni prescrittive)**



## Borgo Pignolo - SCHEDA 563021007

Inventario dei Beni Culturali e Ambientali

Scheda n° 151117

### DATI GENERALI

Data rilievo: 05/06/2008

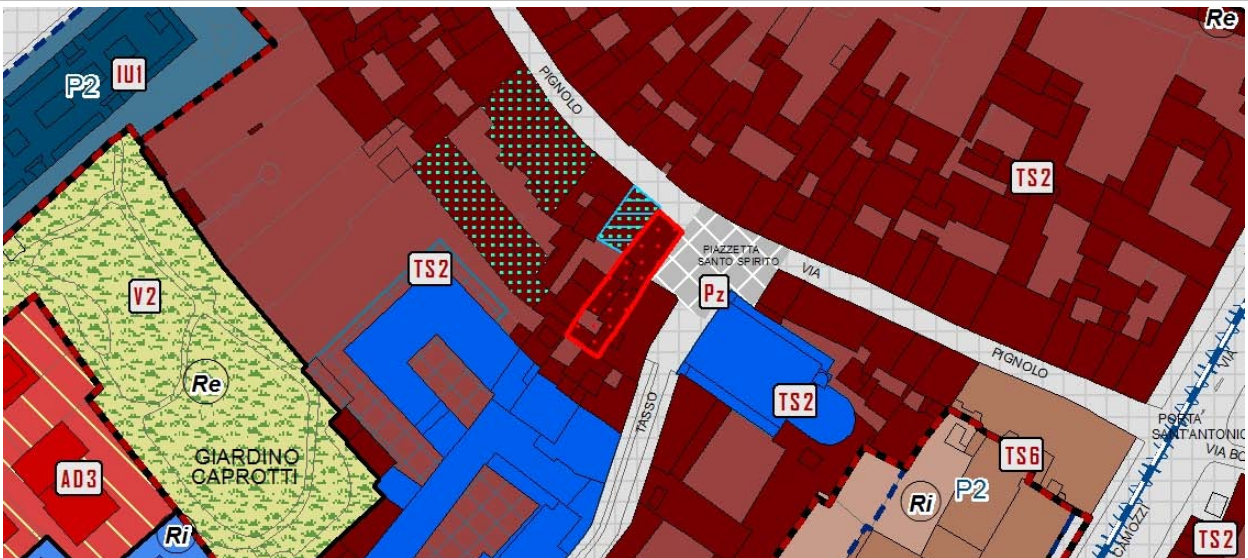
Località:	Borgo Pignolo		Riferimento catastale	
Indirizzo:	VIA PIGNOLO	n° civico 26/b	Foglio	Mappale
Indirizzo:	VIA PIGNOLO	n° civico 26/c	39	1565
Indirizzo:	PIAZZETTA SANTO SPIRITO	n° civico 5	39	1566
			39	181

### LOCALIZZAZIONE E CARATTERISTICHE DELL'EDIFICIO

Foto aerea



PGT vigente (in rosso sono evidenziati gli immobili assoggettati a prescrizioni)



TIPOLOGIA	n. PIANI			PRESENZA DI PERTINENZE ACCESSORIE			TIPOLOGIA ACCESSO
	fuori terra	interrato		spazi aperti		locali annessi	
linea <input type="checkbox"/>	1 <input checked="" type="checkbox"/>	sì <input checked="" type="checkbox"/>	no <input type="checkbox"/>				
corte aperta <input type="checkbox"/>	2 <input type="checkbox"/>	<b>destinazione</b>		giardini <input checked="" type="checkbox"/>	autorimesse <input type="checkbox"/>		carrabile <input type="checkbox"/>
corte chiusa <input checked="" type="checkbox"/>	3 <input checked="" type="checkbox"/>	autorimesse <input type="checkbox"/>	orti <input type="checkbox"/>		depositi <input type="checkbox"/>		pedonale <input checked="" type="checkbox"/>
edificio di culto <input type="checkbox"/>	4 <input type="checkbox"/>	cantine <input checked="" type="checkbox"/>	aree <input type="checkbox"/>		tettoie <input type="checkbox"/>		
edificio civile <input type="checkbox"/>	5 <input type="checkbox"/>	deposito <input type="checkbox"/>	corte <input checked="" type="checkbox"/>		elementi superfetativi <input type="checkbox"/>		
altra tipologia <input type="checkbox"/>							

STATO DI CONSERVAZIONE	TIPO INTERV. PRG PREVIGENTE		INTERVENTI EFFETTUATI			NOTE
	re	rc	re	rc	ri	
ottimo <input type="checkbox"/>	re <input type="checkbox"/>	rc <input type="checkbox"/>	re <input type="checkbox"/>	rc <input type="checkbox"/>	ri <input type="checkbox"/>	1997/98 Recupero sottotetto
molto compromesso <input type="checkbox"/>	re <input type="checkbox"/>	rc <input type="checkbox"/>	re <input type="checkbox"/>	rc <input type="checkbox"/>	ri <input checked="" type="checkbox"/>	
compromesso <input type="checkbox"/>	re <input type="checkbox"/>	rc <input checked="" type="checkbox"/>	re <input type="checkbox"/>	rc <input type="checkbox"/>	ri <input type="checkbox"/>	
sufficiente <input type="checkbox"/>	re <input type="checkbox"/>	rc <input type="checkbox"/>	re <input type="checkbox"/>	rc <input type="checkbox"/>	ri <input type="checkbox"/>	
buono <input checked="" type="checkbox"/>	re <input checked="" type="checkbox"/>	rc <input type="checkbox"/>	re <input type="checkbox"/>	rc <input type="checkbox"/>	ri <input type="checkbox"/>	

DESTINAZIONI D'USO				ELEMENTI DI PREGIO STORICO-ARCHITETTONICO
prevalente	tipologia	altre	tipologia	
residenza <input checked="" type="checkbox"/>	R - Residenziali	residenza <input type="checkbox"/>		sì <input checked="" type="checkbox"/>
commercio <input type="checkbox"/>		commercio <input type="checkbox"/>		no <input type="checkbox"/>
terziario <input type="checkbox"/>		terziario <input checked="" type="checkbox"/>	Ta2 - Artigianato di servizio	<b>PRESENZA DI VINCOLI</b>
ricettivo <input type="checkbox"/>		ricettivo <input type="checkbox"/>		
direzionale <input type="checkbox"/>		direzionale <input type="checkbox"/>		
servizi <input type="checkbox"/>		servizi <input type="checkbox"/>		
				sì <input checked="" type="checkbox"/>
				no <input type="checkbox"/>

**NOTE (spazi interni, presenza di superfetazioni, aree libere e verdi, presenza di vincoli preordinati)**

Ottimo recupero.

Vincolo ambientale: D - Zona di Borgo Pignolo e via San Tomaso (D.M. 09/11/1963, D. Lgs. 42/2004).





FOTO 1



FOTO 2



FOTO 3




FOTO 4



FOTO 5



FOTO 6



FOTO 7



FOTO 8



FOTO 9





FOTO 10





**PRESCRIZIONI**

**MODALITA' DI INTERVENTO**

<b>Ri</b>	<b>Ristrutturazione edilizia</b>	<input type="checkbox"/>
<b>Rc</b>	<b>Risanamento conservativo</b>	<input checked="" type="checkbox"/>
<b>Re</b>	<b>Restauro</b>	<input type="checkbox"/>

**NOTE (indicazioni prescrittive)**



## Borgo Pignolo - SCHEDA 563021008

Inventario dei Beni Culturali e Ambientali

Scheda n° 151116

### DATI GENERALI

Data rilievo: 05/06/2008

Località: Borgo Pignolo

Riferimento catastale

Indirizzo: VIA PIGNOLO

n° civico 28/a

Foglio  
39

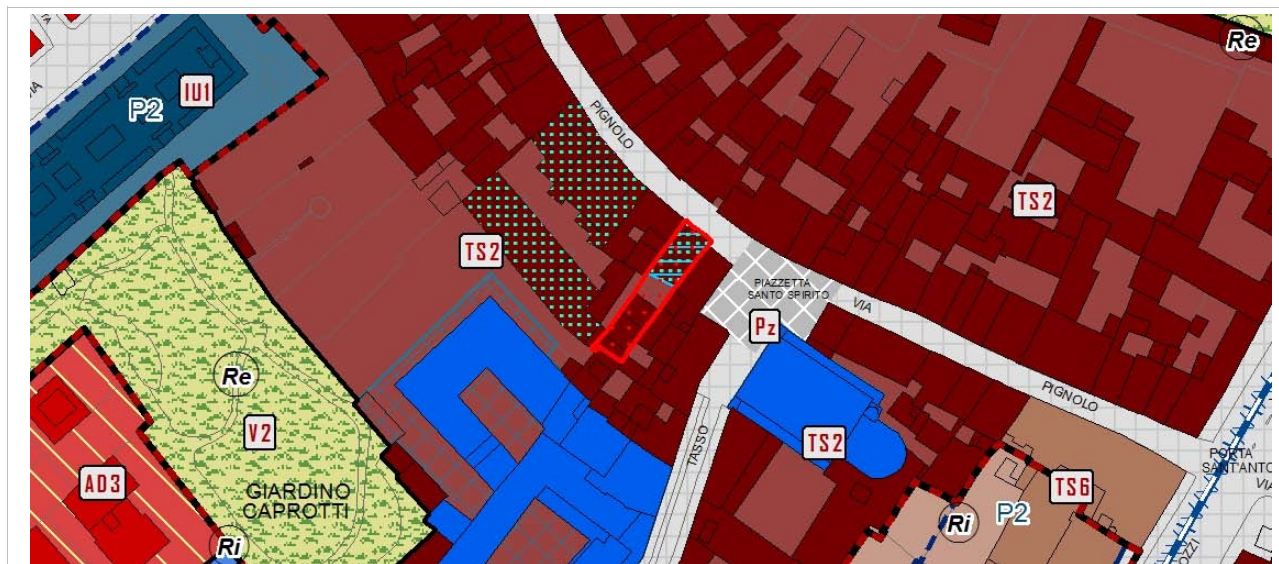
Mappale  
181

### LOCALIZZAZIONE E CARATTERISTICHE DELL'EDIFICIO

Foto aerea



PGT vigente (in rosso sono evidenziati gli immobili assoggettati a prescrizioni)



TIPOLOGIA	n. PIANI		PRESENZA DI PERTINENZE ACCESSORIE				TIPOLOGIA ACCESSO
	fuori terra	interrato	spazi aperti		locali annessi		
linea <input type="checkbox"/>	1 <input type="checkbox"/>	sì <input type="checkbox"/> no <input checked="" type="checkbox"/>					carrabile <input type="checkbox"/>
corte aperta <input type="checkbox"/>	2 <input type="checkbox"/>	<b>destinazione</b>	giardini <input type="checkbox"/>	autorimesse <input type="checkbox"/>		pedonale <input checked="" type="checkbox"/>	
corte chiusa <input checked="" type="checkbox"/>	3 <input checked="" type="checkbox"/>	autorimesse <input type="checkbox"/>	orti <input type="checkbox"/>	depositi <input type="checkbox"/>			
edificio di culto <input type="checkbox"/>	4 <input checked="" type="checkbox"/>	cantine <input type="checkbox"/>	aree <input type="checkbox"/>	tettoie <input type="checkbox"/>			
edificio civile <input type="checkbox"/>	5 <input type="checkbox"/>	deposito <input type="checkbox"/>	corte <input checked="" type="checkbox"/>	elementi superfetativi <input checked="" type="checkbox"/>			
altra tipologia <input type="checkbox"/>							

STATO DI CONSERVAZIONE	TIPO INTERV. PRG PREVIGENTE	INTERVENTI EFFETTUATI				NOTE
		re	rc	ri	ru	
molto compromesso <input type="checkbox"/>	re <input type="checkbox"/>	re <input type="checkbox"/>	<b>cronologia</b>			
compromesso <input type="checkbox"/>	rc <input checked="" type="checkbox"/>	rc <input type="checkbox"/>	recente <input type="checkbox"/>			
sufficiente <input type="checkbox"/>	ri <input type="checkbox"/>	ri <input type="checkbox"/>	vetusto <input checked="" type="checkbox"/>			
buono <input checked="" type="checkbox"/>	ru <input type="checkbox"/>	ru <input type="checkbox"/>	non effettuato <input type="checkbox"/>			
ottimo <input type="checkbox"/>	d/dr <input type="checkbox"/>	d/dr <input type="checkbox"/>				

DESTINAZIONI D'USO				ELEMENTI DI PREGIO STORICO-ARCHITETTONICO
prevalente	tipologia	altre	tipologia	
residenza <input checked="" type="checkbox"/>		residenza <input type="checkbox"/>		sì <input checked="" type="checkbox"/>
commercio <input type="checkbox"/>		commercio <input type="checkbox"/>		no <input type="checkbox"/>
terziario <input type="checkbox"/>		terziario <input type="checkbox"/>		<b>PRESENZA DI VINCOLI</b>
ricettivo <input type="checkbox"/>		ricettivo <input type="checkbox"/>		
direzionale <input type="checkbox"/>		direzionale <input type="checkbox"/>		
servizi <input checked="" type="checkbox"/>		servizi <input type="checkbox"/>		
				no <input type="checkbox"/>

**NOTE (spazi interni, presenza di superfetazioni, aree libere e verdi, presenza di vincoli preordinati)**

Edificio modificato da interventi (realizzazioni balconi in c.a.) non adatti al contesto.

L'edificio ospita il servizio culturale Biblioteca Pignolo.

Vincolo ambientale: D - Zona di Borgo Pignolo e via San Tomaso (D.M. 09/11/1963, D. Lgs. 42/2004).



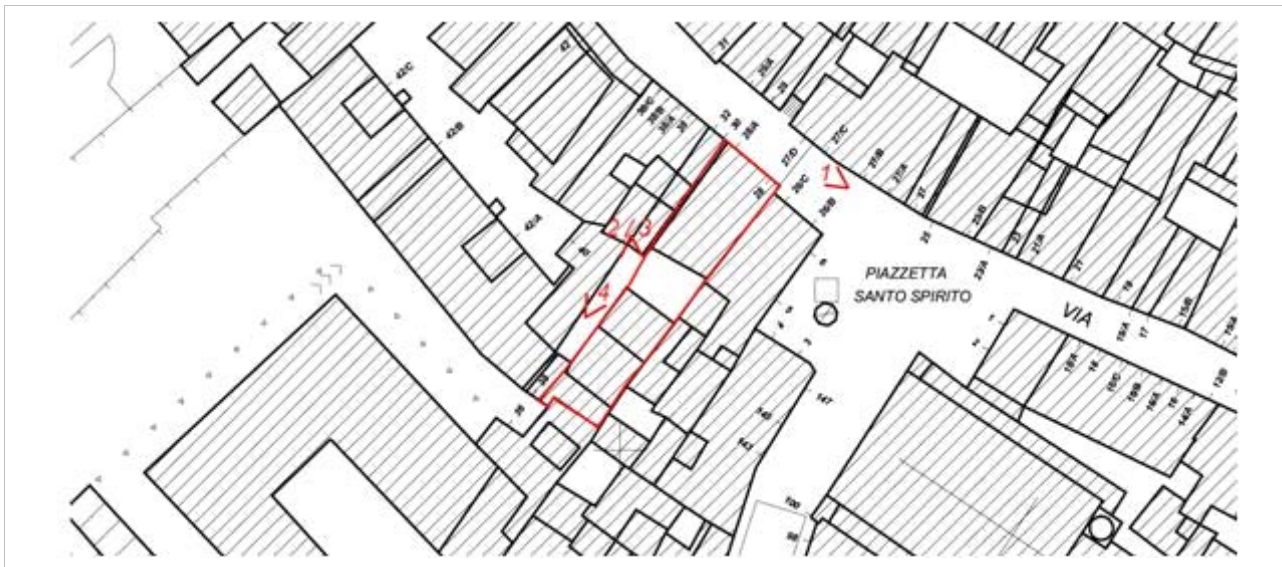


FOTO 1

FOTO 2



FOTO 3

FOTO 4



**PRESCRIZIONI**

**MODALITA' DI INTERVENTO**

<b>Ri</b>	<b>Ristrutturazione edilizia</b>	<input type="checkbox"/>
<b>Rc</b>	<b>Risanamento conservativo</b>	<input checked="" type="checkbox"/>
<b>Re</b>	<b>Restauro</b>	<input type="checkbox"/>

**NOTE (indicazioni prescrittive)**



## Borgo Pignolo - SCHEDA 563021009

Inventario dei Beni Culturali e Ambientali

Scheda n° 151115

### DATI GENERALI

Data rilievo: 05/06/2008

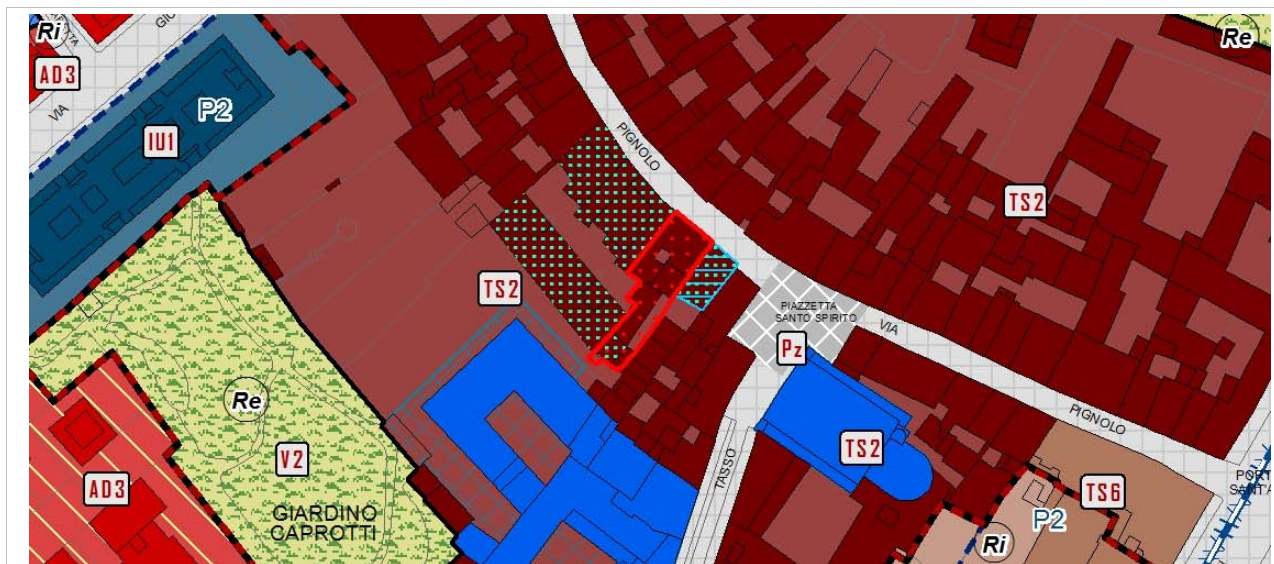
Località: <b>Borgo Pignolo</b>		Riferimento catastale	
Indirizzo:	VIA PIGNOLO	n° civico 30	Foglio Mappale
Indirizzo:	VIA PIGNOLO	n° civico 32	39 1559
Indirizzo:	VIA PIGNOLO	n° civico 36	39 181
Indirizzo:	VIA PIGNOLO	n° civico 38/c	
Indirizzo:	VIA PIGNOLO	n° civico 36	

### LOCALIZZAZIONE E CARATTERISTICHE DELL'EDIFICIO

Foto aerea



PGT vigente (in rosso sono evidenziati gli immobili assoggettati a prescrizioni)



TIPOLOGIA	n. PIANI		PRESENZA DI PERTINENZE ACCESSORIE			TIPOLOGIA ACCESSO
	fuori terra	interrato				
linea <input type="checkbox"/>	1 <input type="checkbox"/>	sì <input type="checkbox"/> no <input checked="" type="checkbox"/>	spazi aperti		locali annessi	carrabile <input checked="" type="checkbox"/>
corte aperta <input type="checkbox"/>	2 <input checked="" type="checkbox"/>	<b>destinazione</b>	giardini <input type="checkbox"/>		autorimesse <input type="checkbox"/>	
corte chiusa <input type="checkbox"/>	3 <input checked="" type="checkbox"/>	autorimesse <input type="checkbox"/>	orti <input type="checkbox"/>		depositi <input type="checkbox"/>	pedonale <input checked="" type="checkbox"/>
edificio di culto <input type="checkbox"/>	4 <input checked="" type="checkbox"/>	cantine <input type="checkbox"/>	aree <input type="checkbox"/>		tettoie <input type="checkbox"/>	
edificio civile <input type="checkbox"/>	5 <input type="checkbox"/>	deposito <input type="checkbox"/>	corte <input type="checkbox"/>		elementi superfetativi <input type="checkbox"/>	
altra tipologia <input checked="" type="checkbox"/>						

STATO DI CONSERVAZIONE	TIPO INTERV. PRG PREVIGENTE	INTERVENTI EFFETTUATI		NOTE
molto compromesso <input type="checkbox"/>	re <input type="checkbox"/>	re <input type="checkbox"/>	<b>cronologia</b>	1997/2000 Recupero edificio
compromesso <input type="checkbox"/>	rc <input checked="" type="checkbox"/>	rc <input type="checkbox"/>	recente <input checked="" type="checkbox"/>	
sufficiente <input checked="" type="checkbox"/>	ri <input type="checkbox"/>	ri <input type="checkbox"/>	vetusto <input checked="" type="checkbox"/>	
buono <input checked="" type="checkbox"/>	ru <input type="checkbox"/>	ru <input type="checkbox"/>	non effettuato <input type="checkbox"/>	
ottimo <input type="checkbox"/>	d/dr <input type="checkbox"/>	d/dr <input type="checkbox"/>		

DESTINAZIONI D'USO				ELEMENTI DI PREGIO STORICO-ARCHITETTONICO
prevalente	tipologia	altre	tipologia	
residenza <input checked="" type="checkbox"/>	R - Residenziali	residenza <input type="checkbox"/>		sì <input checked="" type="checkbox"/> Portale
commercio <input type="checkbox"/>		commercio <input type="checkbox"/>		no <input type="checkbox"/>
terziario <input type="checkbox"/>		terziario <input checked="" type="checkbox"/>	Ta1 - Terziario diffuso	<b>PRESENZA DI VINCOLI</b>
ricettivo <input type="checkbox"/>		ricettivo <input type="checkbox"/>		sì <input checked="" type="checkbox"/>
direzionale <input type="checkbox"/>		direzionale <input type="checkbox"/>		no <input type="checkbox"/>
servizi <input type="checkbox"/>		servizi <input type="checkbox"/>		

**NOTE (spazi interni, presenza di superfetazioni, aree libere e verdi, presenza di vincoli preordinati)**

Diversi stati di conservazione dei corpi: la facciata su strada è ben conservata.

Edificio composto da corpi di diverse altezze. Il corpo sul cortile di accesso è di 2 piani più sottotetto.

Il corpo nel cortile posteriore ha 2 piani. Autorimesse a piano terra.

L'edificio nel cortile interno è stato recuperato di recente.

Vincolo ambientale: D - Zona di Borgo Pignolo e via San Tomaso (D.M. 09/11/1963, D. Lgs. 42/2004).





FOTO 1

FOTO 2





FOTO 3

FOTO 4



FOTO 5



FOTO 6



FOTO 7



FOTO 8



FOTO 9



FOTO 10



**PRESCRIZIONI**

**MODALITA' DI INTERVENTO**

<b>Ri</b>	<b>Ristrutturazione edilizia</b>	<input type="checkbox"/>
<b>Rc</b>	<b>Risanamento conservativo</b>	<input checked="" type="checkbox"/>
<b>Re</b>	<b>Restauro</b>	<input type="checkbox"/>

**NOTE (indicazioni prescrittive)**





## Borgo Pignolo - SCHEDA 563021010

Inventario dei Beni Culturali e Ambientali

Scheda n° 151114

### DATI GENERALI

Data rilievo: 05/06/2008

Località:	Borgo Pignolo		Riferimento catastale	
Indirizzo:	VIA PIGNOLO	n° civico 42/a	Foglio	Mappale
Indirizzo:	VIA PIGNOLO	n° civico 42/b	39	1548
Indirizzo:	VIA PIGNOLO	n° civico 42/c	39	1600

### LOCALIZZAZIONE E CARATTERISTICHE DELL'EDIFICIO

Foto aerea



PGT vigente (in rosso sono evidenziati gli immobili assoggettati a prescrizioni)



TIPOLOGIA	n. PIANI			PRESENZA DI PERTINENZE ACCESSORIE			TIPOLOGIA ACCESSO
	fuori terra	interrato		spazi aperti		locali annessi	
linea <input type="checkbox"/>	1 <input type="checkbox"/>	sì <input checked="" type="checkbox"/>	no <input type="checkbox"/>				carrabile <input checked="" type="checkbox"/>
corte aperta <input type="checkbox"/>	2 <input type="checkbox"/>	<b>destinazione</b>		giardini <input type="checkbox"/>	autorimesse <input type="checkbox"/>		pedonale <input checked="" type="checkbox"/>
corte chiusa <input type="checkbox"/>	3 <input type="checkbox"/>	autorimesse <input type="checkbox"/>		orti <input type="checkbox"/>	depositi <input type="checkbox"/>		
edificio di culto <input type="checkbox"/>	4 <input type="checkbox"/>	cantine <input checked="" type="checkbox"/>		aree <input type="checkbox"/>	tettoie <input type="checkbox"/>		
edificio civile <input type="checkbox"/>	5 <input checked="" type="checkbox"/>	deposito <input type="checkbox"/>		corte <input type="checkbox"/>	elementi superfetativi <input type="checkbox"/>		
altra tipologia <input checked="" type="checkbox"/>							

STATO DI CONSERVAZIONE	TIPO INTERV. PRG PREVIGENTE	INTERVENTI EFFETTUATI			NOTE
		re	rc	ri	
molto compromesso <input type="checkbox"/>	re <input type="checkbox"/>	re <input type="checkbox"/>	<b>cronologia</b>		1989 Manutenzione ordinaria case comunali
compromesso <input type="checkbox"/>	rc <input type="checkbox"/>	rc <input type="checkbox"/>	recente <input type="checkbox"/>		
sufficiente <input type="checkbox"/>	ri <input checked="" type="checkbox"/>	ri <input checked="" type="checkbox"/>	vetusto <input type="checkbox"/>		
buono <input checked="" type="checkbox"/>	ru <input type="checkbox"/>	ru <input type="checkbox"/>	non effettuato <input type="checkbox"/>		
ottimo <input type="checkbox"/>	d/dr <input type="checkbox"/>	d/dr <input type="checkbox"/>			

DESTINAZIONI D'USO				ELEMENTI DI PREGIO STORICO-ARCHITETTONICO
prevalente	tipologia	altre	tipologia	
residenza <input checked="" type="checkbox"/>	R - Residenziali	residenza <input type="checkbox"/>		sì <input type="checkbox"/>
commercio <input type="checkbox"/>		commercio <input type="checkbox"/>		no <input checked="" type="checkbox"/>
terziario <input type="checkbox"/>		terziario <input type="checkbox"/>		<b>PRESENZA DI VINCOLI</b>
ricettivo <input type="checkbox"/>		ricettivo <input type="checkbox"/>		
direzionale <input type="checkbox"/>		direzionale <input type="checkbox"/>		
servizi <input type="checkbox"/>		servizi <input checked="" type="checkbox"/>	P - Mobilità	
				sì <input checked="" type="checkbox"/>
				no <input type="checkbox"/>

**NOTE (spazi interni, presenza di superfetazioni, aree libere e verdi, presenza di vincoli preordinati)**

IBCAA - Vincolo n. 118 (AMBIENTALE) del 12/08/1949 - Giardino Caprotti con zona di rispetto con accesso da via Tasso, 109 (L. 1497/1939, D. Lgs. 42/2004).

L'edificio ospita il servizio per la mobilità parcheggio in superficie.

Vincolo ambientale: D - Zona di Borgo Pignolo e via San Tomaso (D.M. 09/11/1963, D. Lgs. 42/2004).





FOTO 1

FOTO 2



FOTO 3



FOTO 4



**PRESCRIZIONI**

**MODALITA' DI INTERVENTO**

<b>Ri</b>	<b>Ristrutturazione edilizia</b>	<input checked="" type="checkbox"/>
<b>Rc</b>	<b>Risanamento conservativo</b>	<input type="checkbox"/>
<b>Re</b>	<b>Restauro</b>	<input type="checkbox"/>

**NOTE (indicazioni prescrittive)**



## Borgo Pignolo - SCHEDA 563021011

Inventario dei Beni Culturali e Ambientali

Scheda n° 151110/1/2/3

### DATI GENERALI

Data rilievo: 05/06/2008

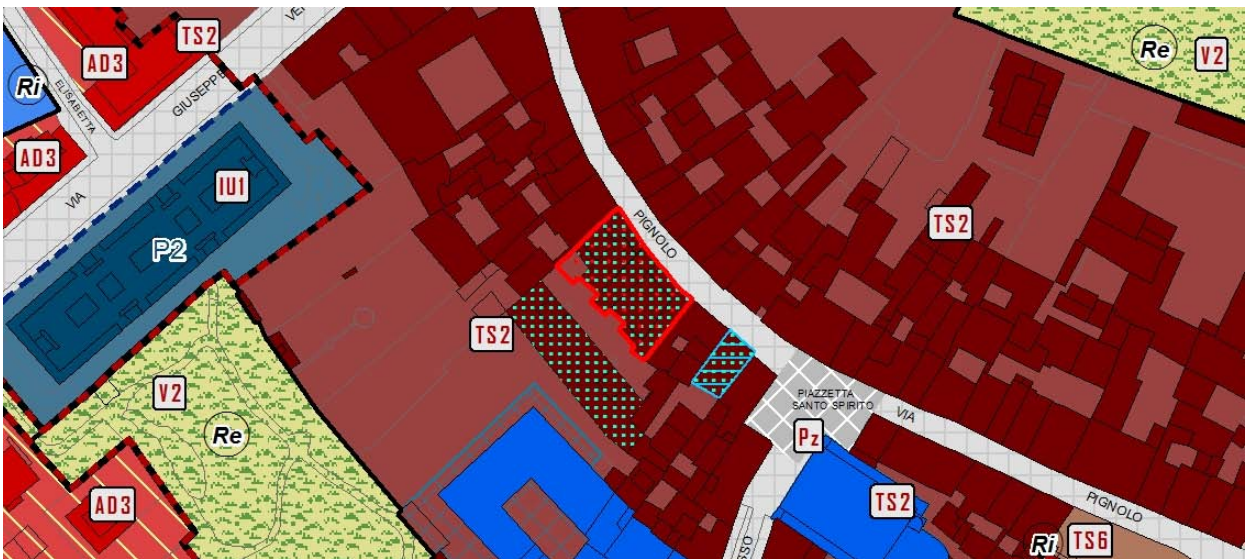
Località:	Borgo Pignolo	Riferimento catastale	
Indirizzo:	VIA PIGNOLO	n° civico 42	Foglio Mappale
Indirizzo:	VIA PIGNOLO	n° civico 42/b	39 1554
Indirizzo:	VIA PIGNOLO	n° civico 42/c	

### LOCALIZZAZIONE E CARATTERISTICHE DELL'EDIFICIO

Foto aerea



PGT vigente (in rosso sono evidenziati gli immobili assoggettati a prescrizioni)



TIPOLOGIA	n. PIANI			PRESENZA DI PERTINENZE ACCESSORIE			TIPOLOGIA ACCESSO
	fuori terra	interrato		spazi aperti		locali annessi	
linea <input checked="" type="checkbox"/>	1 <input type="checkbox"/>	sì <input type="checkbox"/>	no <input checked="" type="checkbox"/>				
corte aperta <input type="checkbox"/>	2 <input type="checkbox"/>	<b>destinazione</b>		giardini <input type="checkbox"/>	autorimesse <input type="checkbox"/>		carrabile <input type="checkbox"/>
corte chiusa <input type="checkbox"/>	3 <input type="checkbox"/>	autorimesse <input type="checkbox"/>		orti <input type="checkbox"/>	depositi <input type="checkbox"/>		pedonale <input checked="" type="checkbox"/>
edificio di culto <input type="checkbox"/>	4 <input checked="" type="checkbox"/>	cantine <input checked="" type="checkbox"/>		aree <input type="checkbox"/>	tettoie <input type="checkbox"/>		
edificio civile <input type="checkbox"/>	5 <input type="checkbox"/>	deposito <input type="checkbox"/>		corte <input type="checkbox"/>	elementi superfetativi <input type="checkbox"/>		
altra tipologia <input type="checkbox"/>							

STATO DI CONSERVAZIONE	TIPO INTERV. PRG PREVIGENTE		INTERVENTI EFFETTUATI			NOTE
molto compromesso <input type="checkbox"/>	re <input type="checkbox"/>		re <input type="checkbox"/>	<b>cronologia</b>		
compromesso <input type="checkbox"/>	rc <input checked="" type="checkbox"/>		rc <input type="checkbox"/>	recente <input type="checkbox"/>		
sufficiente <input type="checkbox"/>	ri <input type="checkbox"/>		ri <input type="checkbox"/>	vetusto <input checked="" type="checkbox"/>		
buono <input checked="" type="checkbox"/>	ru <input type="checkbox"/>		ru <input type="checkbox"/>	non effettuato <input type="checkbox"/>		
ottimo <input type="checkbox"/>	d/dr <input type="checkbox"/>		d/dr <input type="checkbox"/>			

DESTINAZIONI D'USO				ELEMENTI DI PREGIO STORICO-ARCHITETTONICO	
prevalente	tipologia	altre	tipologia		
residenza <input checked="" type="checkbox"/>	R - Residenziali	residenza <input type="checkbox"/>		sì <input checked="" type="checkbox"/> Portali, colonne	
commercio <input type="checkbox"/>		commercio <input checked="" type="checkbox"/>	C1 - Esercizi di vicinato	no <input type="checkbox"/>	
terziario <input type="checkbox"/>		terziario <input type="checkbox"/>		<b>PRESENZA DI VINCOLI</b>	
ricettivo <input type="checkbox"/>		ricettivo <input type="checkbox"/>		sì <input checked="" type="checkbox"/>	
direzionale <input type="checkbox"/>		direzionale <input type="checkbox"/>		no <input type="checkbox"/>	
servizi <input type="checkbox"/>		servizi <input checked="" type="checkbox"/>	Si- Servizi istruzione		

**NOTE (spazi interni, presenza di superfetazioni, aree libere e verdi, presenza di vincoli preordinati)**

Accorpamento di più edifici, con trattamento uniforme della facciata.

Creazione di un portico a piano terra e mantenimento di alcuni elementi delle facciate originarie (portali, colonne nelle logge).

L'edificio ospita il servizio istruzione Scuola d'inglese.

Vincolo ambientale: D - Zona di Borgo Pignolo e via San Tomaso (D.M. 09/11/1963, D. Lgs. 42/2004).






FOTO 1

FOTO 2



FOTO 3

FOTO 4



**PRESCRIZIONI**

**MODALITA' DI INTERVENTO**

<b>Ri</b>	<b>Ristrutturazione edilizia</b>	<input type="checkbox"/>
<b>Rc</b>	<b>Risanamento conservativo</b>	<input checked="" type="checkbox"/>
<b>Re</b>	<b>Restauro</b>	<input type="checkbox"/>

**NOTE (indicazioni prescrittive)**



## Borgo Pignolo - SCHEDA 563021012

Inventario dei Beni Culturali e Ambientali

Scheda n° 151109

### DATI GENERALI

Data rilievo: 06/06/2008

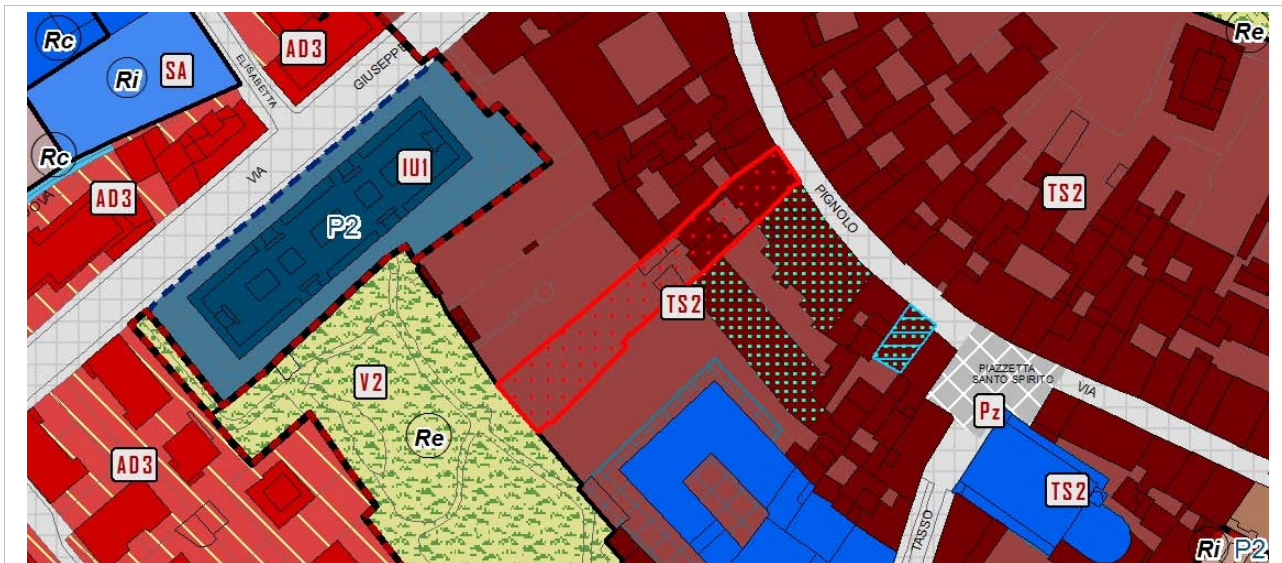
Località:	Borgo Pignolo		Riferimento catastale	
Indirizzo:	VIA PIGNOLO	n° civico 48	Foglio	Mappale
Indirizzo:	VIA PIGNOLO	n° civico 50	39	1543
Indirizzo:	VIA PIGNOLO	n° civico 50/a	39	1546
			39	3662
			39	83
			39	87
			39	88
			39	89
			39	90
			39	4620
			39	4619

### LOCALIZZAZIONE E CARATTERISTICHE DELL'EDIFICIO

Foto aerea



PGT vigente (in rosso sono evidenziati gli immobili assoggettati a prescrizioni)



TIPOLOGIA	n. PIANI		PRESENZA DI PERTINENZE ACCESSORIE				TIPOLOGIA ACCESSO
	fuori terra	interrato	spazi aperti		locali annessi		
linea <input checked="" type="checkbox"/>	1 <input type="checkbox"/>	sì <input type="checkbox"/> no <input checked="" type="checkbox"/>					carrabile <input checked="" type="checkbox"/>
corte aperta <input type="checkbox"/>	2 <input type="checkbox"/>	<b>destinazione</b>	giardini <input type="checkbox"/>	autorimesse <input checked="" type="checkbox"/>		pedonale <input checked="" type="checkbox"/>	
corte chiusa <input type="checkbox"/>	3 <input checked="" type="checkbox"/>	autorimesse <input type="checkbox"/>	orti <input type="checkbox"/>	depositi <input type="checkbox"/>			
edificio di culto <input type="checkbox"/>	4 <input type="checkbox"/>	cantine <input type="checkbox"/>	aree <input type="checkbox"/>	tettoie <input type="checkbox"/>			
edificio civile <input type="checkbox"/>	5 <input type="checkbox"/>	deposito <input type="checkbox"/>	corte <input checked="" type="checkbox"/>	elementi superfetativi <input type="checkbox"/>			
altra tipologia <input type="checkbox"/>							

STATO DI CONSERVAZIONE	TIPO INTERV. PRG PREVIGENTE	INTERVENTI EFFETTUATI	NOTE
molto compromesso <input type="checkbox"/>	re <input checked="" type="checkbox"/>	re <input type="checkbox"/> <b>cronologia</b>	2003 Risanamento conservativo
compromesso <input type="checkbox"/>	rc <input checked="" type="checkbox"/>	rc <input type="checkbox"/> recente <input checked="" type="checkbox"/>	2001 Posa serramenti e chiusura loggiato in sanatoria
sufficiente <input type="checkbox"/>	ri <input type="checkbox"/>	ri <input type="checkbox"/> vetusto <input type="checkbox"/>	1997 Sistemazioni interne ed esterne
buono <input type="checkbox"/>	ru <input type="checkbox"/>	ru <input type="checkbox"/> non effettuato <input type="checkbox"/>	1995 Manutenzione straordinaria manto di copertura
ottimo <input checked="" type="checkbox"/>	d/dr <input type="checkbox"/>	d/dr <input type="checkbox"/>	

DESTINAZIONI D'USO				ELEMENTI DI PREGIO STORICO-ARCHITETTONICO
prevalente	tipologia	altre	tipologia	
residenza <input checked="" type="checkbox"/>	R - Residenziali	residenza <input type="checkbox"/>		sì <input checked="" type="checkbox"/> Portale
commercio <input type="checkbox"/>		commercio <input type="checkbox"/>		no <input type="checkbox"/>
terziario <input type="checkbox"/>		terziario <input checked="" type="checkbox"/>	Tr2 - Pubblici esercizi	<b>PRESENZA DI VINCOLI</b>
ricettivo <input type="checkbox"/>		ricettivo <input type="checkbox"/>		
direzionale <input type="checkbox"/>		direzionale <input type="checkbox"/>		
servizi <input type="checkbox"/>		servizi <input type="checkbox"/>		
				sì <input checked="" type="checkbox"/>
				no <input type="checkbox"/>

**NOTE (spazi interni, presenza di superfetazioni, aree libere e verdi, presenza di vincoli preordinati)**

IBCAA - Vincolo n. 118 (AMBIENTALE) del 12/08/1949 - Giardino Caprotti con zona di rispetto con accesso da via Tasso, 109 (L. 1497/1939, D. Lgs. 42/2004).

Vincolo ambientale: D - Zona di Borgo Pignolo e via San Tomaso (D.M. 09/11/1963, D. Lgs. 42/2004).





FOTO 1

FOTO 2



FOTO 3

FOTO 4



FOTO 5



FOTO 6



FOTO 7



FOTO 8



FOTO 9



FOTO 10





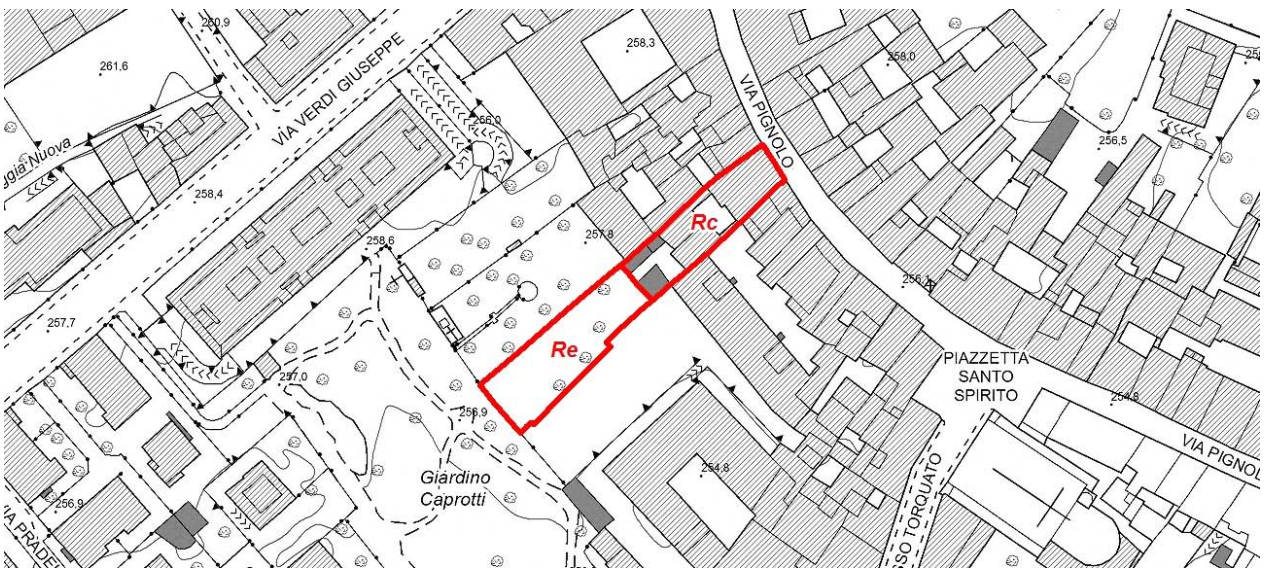
**PRESCRIZIONI**

**MODALITA' DI INTERVENTO**

Ri	Ristrutturazione edilizia	<input type="checkbox"/>
Rc	Risanamento conservativo	<input checked="" type="checkbox"/>
Re	Restauro	<input type="checkbox"/>

**NOTE (indicazioni prescrittive)**

La modalità di intervento indicata si riferisce all'edificio; il giardino è assoggettato a modalità di intervento di Restauro (Re).





## Borgo Pignolo - SCHEDA 563021013

Inventario dei Beni Culturali e Ambientali

Scheda n° 151108

### DATI GENERALI

Data rilievo: 06/06/2008

Località: Borgo Pignolo

Riferimento catastale

Indirizzo: VIA PIGNOLO

n° civico 52

Foglio

Mappale

39

3157

39

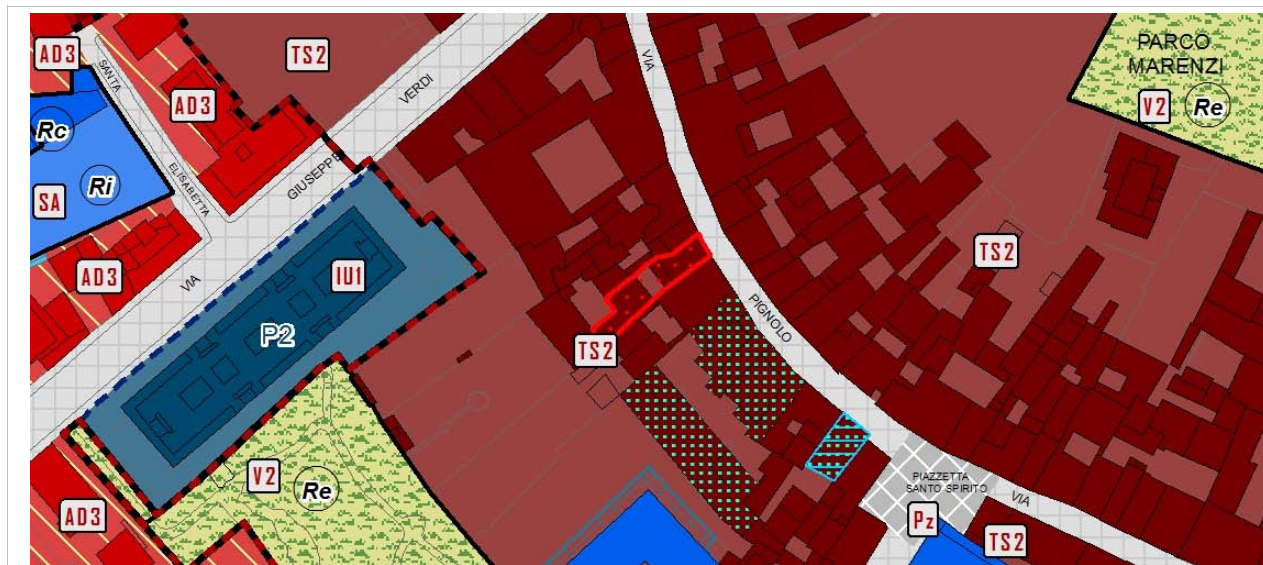
1541

### LOCALIZZAZIONE E CARATTERISTICHE DELL'EDIFICIO

Foto aerea



PGT vigente (in rosso sono evidenziati gli immobili assoggettati a prescrizioni)



TIPOLOGIA	n. PIANI			PRESENZA DI PERTINENZE ACCESSORIE			TIPOLOGIA ACCESSO
	fuori terra	interrato		spazi aperti		locali annessi	
linea <input checked="" type="checkbox"/>	1 <input type="checkbox"/>	sì <input type="checkbox"/>	no <input checked="" type="checkbox"/>				
corte aperta <input type="checkbox"/>	2 <input type="checkbox"/>	<b>destinazione</b>		giardini <input type="checkbox"/>	autorimesse <input type="checkbox"/>		carrabile <input checked="" type="checkbox"/>
corte chiusa <input type="checkbox"/>	3 <input type="checkbox"/>	autorimesse <input type="checkbox"/>	orti <input type="checkbox"/>		depositi <input type="checkbox"/>		pedonale <input checked="" type="checkbox"/>
edificio di culto <input type="checkbox"/>	4 <input type="checkbox"/>	cantine <input type="checkbox"/>	aree <input type="checkbox"/>		tettoie <input type="checkbox"/>		
edificio civile <input type="checkbox"/>	5 <input checked="" type="checkbox"/>	deposito <input type="checkbox"/>	corte <input checked="" type="checkbox"/>		elementi superfetativi <input type="checkbox"/>		
altra tipologia <input type="checkbox"/>							

STATO DI CONSERVAZIONE	TIPO INTERV. PRG PREVIGENTE	INTERVENTI EFFETTUATI			NOTE
		re	rc	ri	
molto compromesso <input type="checkbox"/>	re <input type="checkbox"/>	re <input type="checkbox"/>	<b>cronologia</b>		1998 Sistemazione edificio e recupero sottotetto
compromesso <input type="checkbox"/>	rc <input checked="" type="checkbox"/>	rc <input type="checkbox"/>	recente <input checked="" type="checkbox"/>	1996 Rifacimento coperture	
sufficiente <input type="checkbox"/>	ri <input type="checkbox"/>	ri <input type="checkbox"/>	vetusto <input type="checkbox"/>		
buono <input checked="" type="checkbox"/>	ru <input type="checkbox"/>	ru <input type="checkbox"/>	non effettuato <input type="checkbox"/>		
ottimo <input type="checkbox"/>	d/dr <input type="checkbox"/>	d/dr <input type="checkbox"/>			

DESTINAZIONI D'USO				ELEMENTI DI PREGIO STORICO-ARCHITETTONICO	
prevalente	tipologia	altre	tipologia		
residenza <input checked="" type="checkbox"/>	R - Residenziali	residenza <input type="checkbox"/>		sì <input checked="" type="checkbox"/>	
commercio <input type="checkbox"/>		commercio <input type="checkbox"/>		no <input type="checkbox"/>	
terziario <input type="checkbox"/>		terziario <input checked="" type="checkbox"/>	Tr2 - Pubblici esercizi	<b>PRESENZA DI VINCOLI</b>	
ricettivo <input type="checkbox"/>		ricettivo <input type="checkbox"/>		sì <input checked="" type="checkbox"/>	
direzionale <input type="checkbox"/>		direzionale <input type="checkbox"/>		no <input type="checkbox"/>	
servizi <input type="checkbox"/>		servizi <input type="checkbox"/>			

**NOTE (spazi interni, presenza di superfetazioni, aree libere e verdi, presenza di vincoli preordinati)**

Vincolo ambientale: D - Zona di Borgo Pignolo e via San Tomaso (D.M. 09/11/1963, D. Lgs. 42/2004).







FOTO 1

FOTO 2



FOTO 3

FOTO 4



**PRESCRIZIONI**

**MODALITA' DI INTERVENTO**

<b>Ri</b>	<b>Ristrutturazione edilizia</b>	<input type="checkbox"/>
<b>Rc</b>	<b>Risanamento conservativo</b>	<input checked="" type="checkbox"/>
<b>Re</b>	<b>Restauro</b>	<input type="checkbox"/>

**NOTE (indicazioni prescrittive)**

## Borgo Pignolo - SCHEDA 563021014

Inventario dei Beni Culturali e Ambientali

Scheda n° 151107

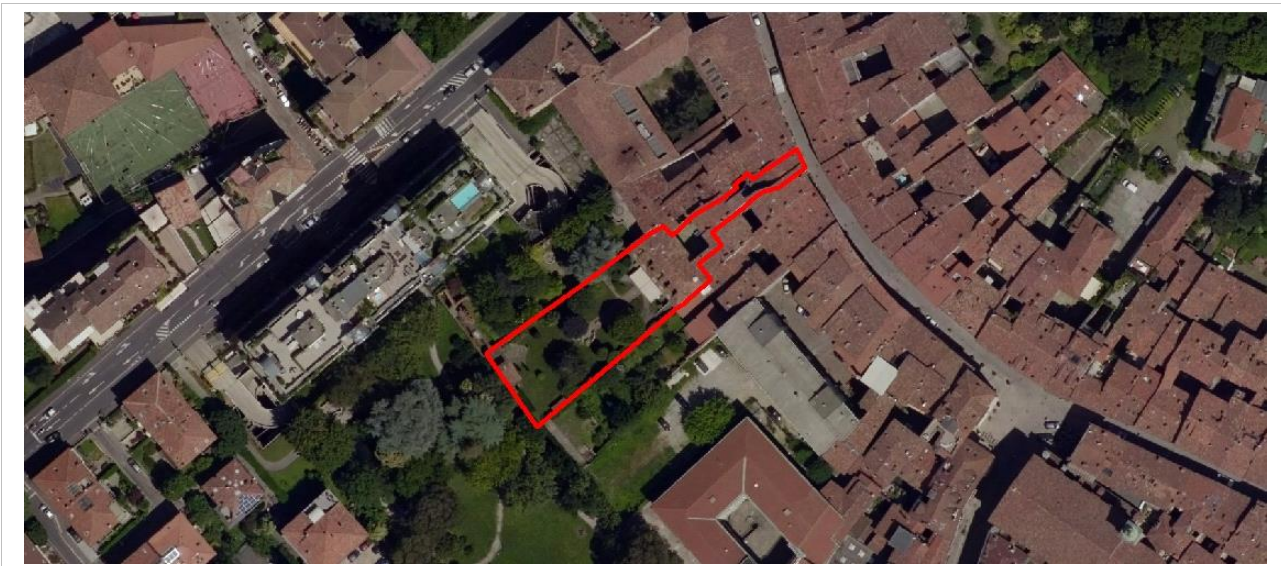
### DATI GENERALI

Data rilievo: 06/06/2008

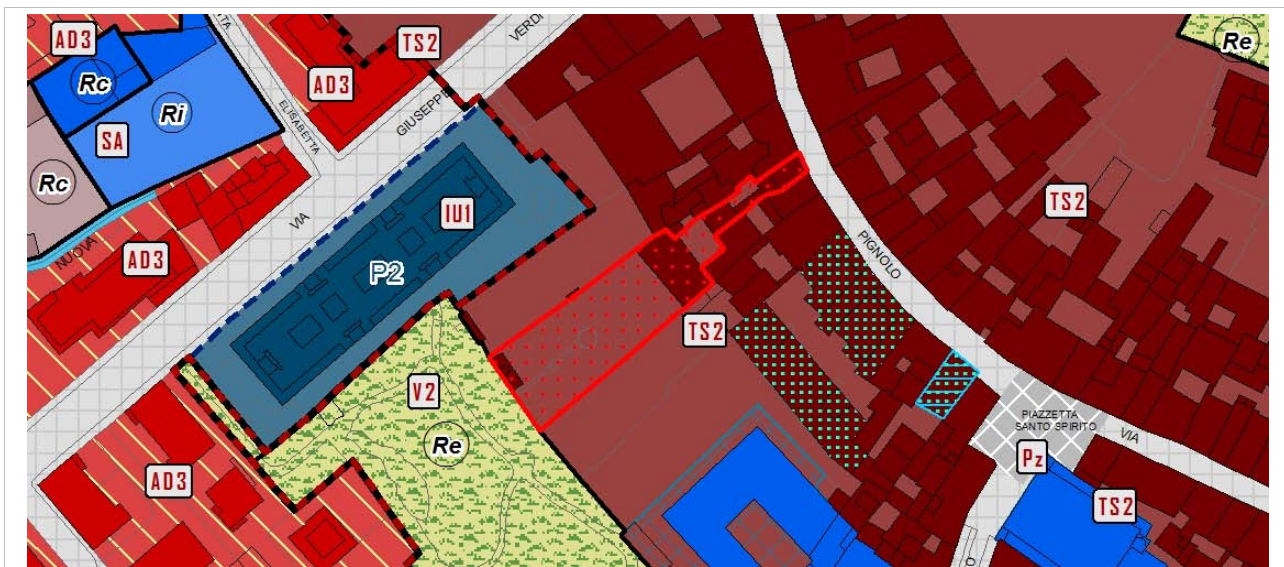
Località: Borgo Pignolo		Riferimento catastale	
Indirizzo:	VIA PIGNOLO	n° civico 52/a	Foglio Mappale
Indirizzo:	VIA PIGNOLO	n° civico 54	39 1540
			39 3156
			39 82
			39 3157

### LOCALIZZAZIONE E CARATTERISTICHE DELL'EDIFICIO

Foto aerea



PGT vigente (in rosso sono evidenziati gli immobili assoggettati a prescrizioni)





TIPOLOGIA	n. PIANI			PRESENZA DI PERTINENZE ACCESSORIE			TIPOLOGIA ACCESSO
	fuori terra	interrato		spazi aperti		locali annessi	
linea <input checked="" type="checkbox"/>	1 <input type="checkbox"/>	sì <input type="checkbox"/>	no <input checked="" type="checkbox"/>				
corte aperta <input type="checkbox"/>	2 <input type="checkbox"/>	<b>destinazione</b>		giardini <input type="checkbox"/>	autorimesse <input checked="" type="checkbox"/>		carrabile <input checked="" type="checkbox"/>
corte chiusa <input type="checkbox"/>	3 <input type="checkbox"/>	autorimesse <input type="checkbox"/>		orti <input type="checkbox"/>	depositi <input type="checkbox"/>		pedonale <input checked="" type="checkbox"/>
edificio di culto <input type="checkbox"/>	4 <input checked="" type="checkbox"/>	cantine <input type="checkbox"/>		aree <input checked="" type="checkbox"/>	tettoie <input type="checkbox"/>		
edificio civile <input type="checkbox"/>	5 <input type="checkbox"/>	deposito <input type="checkbox"/>		corte <input checked="" type="checkbox"/>	elementi superfetativi <input type="checkbox"/>		
altra tipologia <input type="checkbox"/>							

STATO DI CONSERVAZIONE	TIPO INTERV. PRG PREVIGENTE	INTERVENTI EFFETTUATI			NOTE
		re	rc	ri	
molto compromesso <input type="checkbox"/>	re <input type="checkbox"/>	re <input type="checkbox"/>	<b>cronologia</b>		
compromesso <input type="checkbox"/>	rc <input checked="" type="checkbox"/>	rc <input type="checkbox"/>	recente <input checked="" type="checkbox"/>		
sufficiente <input type="checkbox"/>	ri <input type="checkbox"/>	ri <input type="checkbox"/>	vetusto <input type="checkbox"/>		
buono <input checked="" type="checkbox"/>	ru <input type="checkbox"/>	ru <input type="checkbox"/>	non effettuato <input type="checkbox"/>		
ottimo <input type="checkbox"/>	d/dr <input type="checkbox"/>	d/dr <input type="checkbox"/>			

DESTINAZIONI D'USO				ELEMENTI DI PREGIO STORICO-ARCHITETTONICO
prevalente	tipologia	altre	tipologia	
residenza <input checked="" type="checkbox"/>	R - Residenziali	residenza <input type="checkbox"/>		sì <input checked="" type="checkbox"/>
commercio <input type="checkbox"/>		commercio <input type="checkbox"/>		no <input type="checkbox"/>
terziario <input type="checkbox"/>		terziario <input type="checkbox"/>		<b>PRESENZA DI VINCOLI</b>
ricettivo <input type="checkbox"/>		ricettivo <input type="checkbox"/>		
direzionale <input type="checkbox"/>		direzionale <input type="checkbox"/>		
servizi <input type="checkbox"/>		servizi <input type="checkbox"/>		sì <input checked="" type="checkbox"/>
				no <input type="checkbox"/>

**NOTE (spazi interni, presenza di superfetazioni, aree libere e verdi, presenza di vincoli preordinati)**

IBCAA - Vincolo n. 118 (AMBIENTALE) del 12/08/1949 - Giardino Caprotti con zona di rispetto con accesso da via Tasso, 109 (L. 1497/1939, D. Lgs. 42/2004).

Vincolo ambientale: D - Zona di Borgo Pignolo e via San Tomaso (D.M. 09/11/1963, D. Lgs. 42/2004).



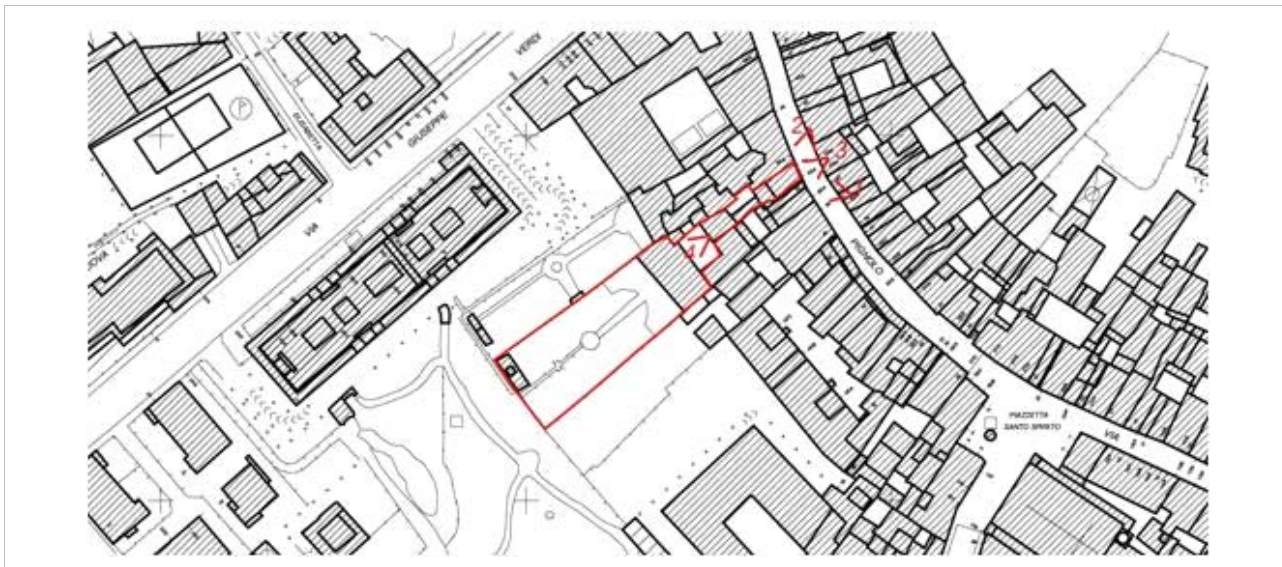


FOTO 1



FOTO 3

FOTO 2



FOTO 4



**PRESCRIZIONI**

**MODALITA' DI INTERVENTO**

<b>Ri</b>	<b>Ristrutturazione edilizia</b>	<input type="checkbox"/>
<b>Rc</b>	<b>Risanamento conservativo</b>	<input checked="" type="checkbox"/>
<b>Re</b>	<b>Restauro</b>	<input type="checkbox"/>

**NOTE (indicazioni prescrittive)**



## Borgo Pignolo - SCHEDA 563021015

Inventario dei Beni Culturali e Ambientali

Scheda n° 151106

### DATI GENERALI

Data rilievo: 06/06/2008

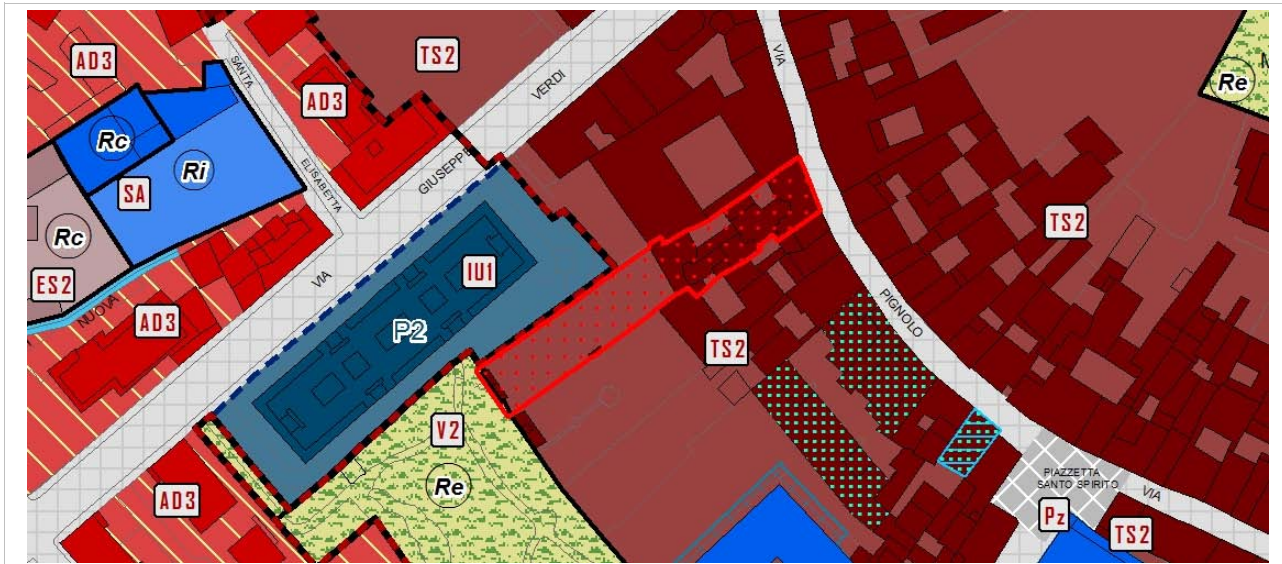
<b>Località:</b>	Borgo Pignolo		<b>Riferimento catastale</b>	
<b>Indirizzo:</b>	VIA PIGNOLO	n° civico 54/a	Foglio	Mappale
<b>Indirizzo:</b>	VIA PIGNOLO	n° civico 56	39	1559
			39	181

### LOCALIZZAZIONE E CARATTERISTICHE DELL'EDIFICIO

Foto aerea



PGT vigente (in rosso sono evidenziati gli immobili assoggettati a prescrizioni)



TIPOLOGIA	n. PIANI			PRESENZA DI PERTINENZE ACCESSORIE				TIPOLOGIA ACCESSO
	fuori terra	interrato		spazi aperti		locali annessi		
linea <input checked="" type="checkbox"/>	1 <input type="checkbox"/>	sì <input type="checkbox"/>	no <input checked="" type="checkbox"/>					carrabile <input checked="" type="checkbox"/>
corte aperta <input type="checkbox"/>	2 <input type="checkbox"/>	<b>destinazione</b>		giardini <input type="checkbox"/>	autorimesse <input type="checkbox"/>		pedonale <input checked="" type="checkbox"/>	
corte chiusa <input type="checkbox"/>	3 <input type="checkbox"/>	autorimesse <input type="checkbox"/>		orti <input type="checkbox"/>	depositi <input type="checkbox"/>			
edificio di culto <input type="checkbox"/>	4 <input checked="" type="checkbox"/>	cantine <input type="checkbox"/>		aree <input type="checkbox"/>	tettoie <input type="checkbox"/>			
edificio civile <input type="checkbox"/>	5 <input type="checkbox"/>	deposito <input type="checkbox"/>		corte <input checked="" type="checkbox"/>	elementi superfetativi <input type="checkbox"/>			
altra tipologia <input type="checkbox"/>								

STATO DI CONSERVAZIONE	TIPO INTERV. PRG PREVIGENTE	INTERVENTI EFFETTUATI			NOTE
molto compromesso <input type="checkbox"/>	re <input checked="" type="checkbox"/>	re <input type="checkbox"/>	<b>cronologia</b>		1988 Ristrutturazione fabbricato
compromesso <input type="checkbox"/>	rc <input type="checkbox"/>	rc <input type="checkbox"/>	recente <input type="checkbox"/>		
sufficiente <input type="checkbox"/>	ri <input type="checkbox"/>	ri <input type="checkbox"/>	vetusto <input checked="" type="checkbox"/>		
buono <input checked="" type="checkbox"/>	ru <input type="checkbox"/>	ru <input type="checkbox"/>	non effettuato <input type="checkbox"/>		
ottimo <input type="checkbox"/>	d/dr <input type="checkbox"/>	d/dr <input type="checkbox"/>			

DESTINAZIONI D'USO				ELEMENTI DI PREGIO STORICO-ARCHITETTONICO
prevalente	tipologia	altre	tipologia	
residenza <input checked="" type="checkbox"/>		residenza <input type="checkbox"/>		sì <input checked="" type="checkbox"/> corte con capitelli
commercio <input type="checkbox"/>		commercio <input type="checkbox"/>		no <input type="checkbox"/>
terziario <input type="checkbox"/>		terziario <input checked="" type="checkbox"/>	Ta1 - Terziario diffuso	<b>PRESENZA DI VINCOLI</b>
ricettivo <input type="checkbox"/>		ricettivo <input type="checkbox"/>		
direzionale <input type="checkbox"/>		direzionale <input type="checkbox"/>		
servizi <input type="checkbox"/>		servizi <input type="checkbox"/>		
				sì <input checked="" type="checkbox"/>
				no <input type="checkbox"/>

**NOTE (spazi interni, presenza di superfetazioni, aree libere e verdi, presenza di vincoli preordinati)**

IBCAA - Vincolo n. 118 (AMBIENTALE) del 12/08/1949 - Giardino Caprotti con zona di rispetto con accesso da via Tasso, 109 (L. 1497/1939, D. Lgs. 42/2004).

IBCAA - Vincolo n. 142 (CULTURALE) del 18/09/1957 - Casa e giardino in via Pignolo, 56 (L. 1089/1939, D. Lgs. 42/2004).

Vincolo ambientale: D - Zona di Borgo Pignolo e via San Tomaso (D.M. 09/11/1963, D. Lgs. 42/2004).





FOTO 1

FOTO 2



FOTO 3

FOTO 4



**PRESCRIZIONI**

**MODALITA' DI INTERVENTO**

<b>Ri</b>	<b>Ristrutturazione edilizia</b>	<input type="checkbox"/>
<b>Rc</b>	<b>Risanamento conservativo</b>	<input type="checkbox"/>
<b>Re</b>	<b>Restauro</b>	<input checked="" type="checkbox"/>

**NOTE (indicazioni prescrittive)**

## Borgo Pignolo - SCHEDA 563021016

Inventario dei Beni Culturali e Ambientali

Scheda n° 151103/4/5

### DATI GENERALI

Data rilievo: 06/06/2008

<b>Località:</b>	Borgo Pignolo		<b>Riferimento catastale</b>	
<b>Indirizzo:</b>	VIA PIGNOLO	n° civico 56/a	Foglio	Mappale
<b>Indirizzo:</b>	VIA PIGNOLO	n° civico 58	39	1537
			39	81

### LOCALIZZAZIONE E CARATTERISTICHE DELL'EDIFICIO

Foto aerea



PGT vigente (in rosso sono evidenziati gli immobili assoggettati a prescrizioni)





TIPOLOGIA	n. PIANI		PRESENZA DI PERTINENZE ACCESSORIE				TIPOLOGIA ACCESSO
	fuori terra	interrato			spazi aperti	locali annessi	
linea <input type="checkbox"/>	1 <input type="checkbox"/>	sì <input type="checkbox"/> no <input checked="" type="checkbox"/>					carrabile <input checked="" type="checkbox"/>
corte aperta <input type="checkbox"/>	2 <input type="checkbox"/>	<b>destinazione</b>	giardini <input type="checkbox"/>		autorimesse <input type="checkbox"/>		
corte chiusa <input checked="" type="checkbox"/>	3 <input type="checkbox"/>	autorimesse <input type="checkbox"/>	orti <input type="checkbox"/>		depositi <input type="checkbox"/>		pedonale <input checked="" type="checkbox"/>
edificio di culto <input type="checkbox"/>	4 <input checked="" type="checkbox"/>	cantine <input type="checkbox"/>	aree <input type="checkbox"/>		tettoie <input type="checkbox"/>		
edificio civile <input type="checkbox"/>	5 <input type="checkbox"/>	deposito <input type="checkbox"/>	corte <input checked="" type="checkbox"/>		elementi superfetativi <input type="checkbox"/>		
altra tipologia <input type="checkbox"/>							

STATO DI CONSERVAZIONE	TIPO INTERV. PRG PREVIGENTE	INTERVENTI EFFETTUATI				NOTE
		re <input type="checkbox"/>	rc <input checked="" type="checkbox"/>	ri <input type="checkbox"/>	ru <input type="checkbox"/>	
molto compromesso <input type="checkbox"/>	re <input type="checkbox"/>	re <input type="checkbox"/>	<b>cronologia</b>		2003 Modifiche interne	
compromesso <input type="checkbox"/>	rc <input checked="" type="checkbox"/>	rc <input type="checkbox"/>	recente <input checked="" type="checkbox"/>		1988 Sistemazioni interne pr uffici SIP	
sufficiente <input type="checkbox"/>	ri <input type="checkbox"/>	ri <input type="checkbox"/>	vetusto <input type="checkbox"/>			
buono <input checked="" type="checkbox"/>	ru <input type="checkbox"/>	ru <input type="checkbox"/>	non effettuato <input type="checkbox"/>			
ottimo <input type="checkbox"/>	d/dr <input type="checkbox"/>	d/dr <input type="checkbox"/>				

DESTINAZIONI D'USO				ELEMENTI DI PREGIO STORICO-ARCHITETTONICO
prevalente	tipologia	altre	tipologia	
residenza <input type="checkbox"/>		residenza <input type="checkbox"/>		sì <input checked="" type="checkbox"/>
commercio <input type="checkbox"/>		commercio <input type="checkbox"/>		no <input type="checkbox"/>
terziario <input type="checkbox"/>		terziario <input type="checkbox"/>		
ricettivo <input type="checkbox"/>		ricettivo <input type="checkbox"/>		
direzionale <input type="checkbox"/>		direzionale <input type="checkbox"/>		sì <input checked="" type="checkbox"/>
servizi <input type="checkbox"/>		servizi <input type="checkbox"/>		no <input type="checkbox"/>

**NOTE (spazi interni, presenza di superfetazioni, aree libere e verdi, presenza di vincoli preordinati)**

Edificio vuoto.

IBCAA - Vincolo n. 144 (CULTURALE) del 13/06/1958 (casa), 30/06/1958 (zona di rispetto) - Casa dei Sordomuti con zona di rispetto in via Pignolo, 58 (L. 1089/1939, D. Lgs. 42/2004).

Vincolo ambientale: D - Zona di Borgo Pignolo e via San Tomaso (D.M. 09/11/1963, D. Lgs. 42/2004).






FOTO 1

FOTO 2



FOTO 3

FOTO 4



**PRESCRIZIONI**

**MODALITA' DI INTERVENTO**

<b>Ri</b>	<b>Ristrutturazione edilizia</b>	<input type="checkbox"/>
<b>Rc</b>	<b>Risanamento conservativo</b>	<input checked="" type="checkbox"/>
<b>Re</b>	<b>Restauro</b>	<input type="checkbox"/>

**NOTE (indicazioni prescrittive)**

## Borgo Pignolo - SCHEDA 563021017

Inventario dei Beni Culturali e Ambientali

Scheda n° 150917

### DATI GENERALI

Data rilievo: 10/06/2008

Località: <b>Borgo Pignolo</b>		Riferimento catastale	
Indirizzo:	VIA PIGNOLO	n° civico 58/f	Foglio Mappale
Indirizzo:	VIA PIGNOLO	n° civico 58/g	39 1526
Indirizzo:	VIA PIGNOLO	n° civico 26/b	39 70
Indirizzo:	VIA PIGNOLO	n° civico 26/c	
Indirizzo:	VIA PIGNOLO	n° civico 28/a	

### LOCALIZZAZIONE E CARATTERISTICHE DELL'EDIFICIO

Foto aerea



PGT vigente (in rosso sono evidenziati gli immobili assoggettati a prescrizioni)





TIPOLOGIA	n. PIANI		PRESENZA DI PERTINENZE ACCESSORIE				TIPOLOGIA ACCESSO
	fuori terra	interrato			spazi aperti	locali annessi	
linea <input type="checkbox"/>	1 <input type="checkbox"/>	sì <input type="checkbox"/> no <input checked="" type="checkbox"/>					carrabile <input type="checkbox"/>
corte aperta <input type="checkbox"/>	2 <input checked="" type="checkbox"/>	<b>destinazione</b>	giardini	<input type="checkbox"/>	autorimesse	<input type="checkbox"/>	pedonale <input checked="" type="checkbox"/>
corte chiusa <input type="checkbox"/>	3 <input checked="" type="checkbox"/>	autorimesse	orti	<input type="checkbox"/>	depositi	<input type="checkbox"/>	
edificio di culto <input type="checkbox"/>	4 <input type="checkbox"/>	cantine	aree	<input type="checkbox"/>	tettoie	<input type="checkbox"/>	
edificio civile <input type="checkbox"/>	5 <input type="checkbox"/>	deposito	corte	<input checked="" type="checkbox"/>	elementi superfetativi	<input type="checkbox"/>	
altra tipologia <input checked="" type="checkbox"/>							

STATO DI CONSERVAZIONE	TIPO INTERV. PRG PREVIGENTE	INTERVENTI EFFETTUATI				NOTE
		re	rc	ri	ru	
molto compromesso <input type="checkbox"/>	re <input type="checkbox"/>	re <input type="checkbox"/>	<b>cronologia</b>			
compromesso <input type="checkbox"/>	rc <input checked="" type="checkbox"/>	rc <input type="checkbox"/>	recente	<input type="checkbox"/>		
sufficiente <input type="checkbox"/>	ri <input type="checkbox"/>	ri <input type="checkbox"/>	vetusto	<input checked="" type="checkbox"/>		
buono <input checked="" type="checkbox"/>	ru <input type="checkbox"/>	ru <input type="checkbox"/>	non effettuato	<input type="checkbox"/>		
ottimo <input type="checkbox"/>	d/dr <input type="checkbox"/>	d/dr <input type="checkbox"/>				

DESTINAZIONI D'USO				ELEMENTI DI PREGIO STORICO-ARCHITETTONICO
prevalente	tipologia	altre	tipologia	
residenza <input checked="" type="checkbox"/>	R - Residenziali	residenza <input type="checkbox"/>		sì <input checked="" type="checkbox"/>
commercio <input type="checkbox"/>		commercio <input checked="" type="checkbox"/>	C1 - Esercizi di vicinato	no <input type="checkbox"/>
terziario <input type="checkbox"/>		terziario <input checked="" type="checkbox"/>	Ta1 - Terziario diffuso	<b>PRESENZA DI VINCOLI</b>
ricettivo <input type="checkbox"/>		ricettivo <input type="checkbox"/>		sì <input checked="" type="checkbox"/>
direzionale <input type="checkbox"/>		direzionale <input type="checkbox"/>		no <input type="checkbox"/>
servizi <input type="checkbox"/>		servizi <input type="checkbox"/>		

**NOTE (spazi interni, presenza di superfetazioni, aree libere e verdi, presenza di vincoli preordinati)**

Vincolo ambientale: D - Zona di Borgo Pignolo e via San Tomaso (D.M. 09/11/1963, D. Lgs. 42/2004).







FOTO 1

FOTO 2



FOTO 3

FOTO 4



**PRESCRIZIONI**

**MODALITA' DI INTERVENTO**

<b>Ri</b>	<b>Ristrutturazione edilizia</b>	<input type="checkbox"/>
<b>Rc</b>	<b>Risanamento conservativo</b>	<input checked="" type="checkbox"/>
<b>Re</b>	<b>Restauro</b>	<input type="checkbox"/>

**NOTE (indicazioni prescrittive)**



## Borgo Pignolo - SCHEDA 563021018

Inventario dei Beni Culturali e Ambientali

Scheda n° 150916

### DATI GENERALI

Data rilievo: 10/06/2008

Località: Borgo Pignolo

Riferimento catastale

Indirizzo: VIA PIGNOLO

n° civico 58/g

Foglio  
39

Mappale  
1526

### LOCALIZZAZIONE E CARATTERISTICHE DELL'EDIFICIO

Foto aerea



PGT vigente (in rosso sono evidenziati gli immobili assoggettati a prescrizioni)



TIPOLOGIA	n. PIANI		PRESENZA DI PERTINENZE ACCESSORIE				TIPOLOGIA ACCESSO
	fuori terra	interrato	spazi aperti		locali annessi		
linea <input checked="" type="checkbox"/>	1 <input type="checkbox"/>	sì <input type="checkbox"/> no <input checked="" type="checkbox"/>					carrabile <input checked="" type="checkbox"/>
corte aperta <input type="checkbox"/>	2 <input type="checkbox"/>	<b>destinazione</b>	giardini <input type="checkbox"/>	autorimesse <input type="checkbox"/>		pedonale <input type="checkbox"/>	
corte chiusa <input type="checkbox"/>	3 <input checked="" type="checkbox"/>	autorimesse <input type="checkbox"/>	orti <input type="checkbox"/>	depositi <input type="checkbox"/>			
edificio di culto <input type="checkbox"/>	4 <input type="checkbox"/>	cantine <input type="checkbox"/>	aree <input type="checkbox"/>	tettoie <input type="checkbox"/>			
edificio civile <input type="checkbox"/>	5 <input type="checkbox"/>	deposito <input type="checkbox"/>	corte <input checked="" type="checkbox"/>	elementi superfetativi <input type="checkbox"/>			
altra tipologia <input type="checkbox"/>							

STATO DI CONSERVAZIONE	TIPO INTERV. PRG PREVIGENTE	INTERVENTI EFFETTUATI	NOTE
molto compromesso <input type="checkbox"/>	re <input checked="" type="checkbox"/>	re <input type="checkbox"/> <b>cronologia</b>	
compromesso <input type="checkbox"/>	rc <input checked="" type="checkbox"/>	rc <input type="checkbox"/> recente <input type="checkbox"/>	
sufficiente <input checked="" type="checkbox"/>	ri <input type="checkbox"/>	ri <input type="checkbox"/> vetusto <input checked="" type="checkbox"/>	
buono <input type="checkbox"/>	ru <input type="checkbox"/>	ru <input type="checkbox"/> non effettuato <input type="checkbox"/>	
ottimo <input type="checkbox"/>	d/dr <input type="checkbox"/>	d/dr <input type="checkbox"/>	

DESTINAZIONI D'USO				ELEMENTI DI PREGIO STORICO-ARCHITETTONICO
prevalente	tipologia	altre	tipologia	
residenza <input checked="" type="checkbox"/>		residenza <input type="checkbox"/>		sì <input checked="" type="checkbox"/>
commercio <input type="checkbox"/>		commercio <input type="checkbox"/>		no <input type="checkbox"/>
terziario <input type="checkbox"/>		terziario <input type="checkbox"/>		<b>PRESENZA DI VINCOLI</b>
ricettivo <input type="checkbox"/>		ricettivo <input type="checkbox"/>		
direzionale <input type="checkbox"/>		direzionale <input type="checkbox"/>		
servizi <input type="checkbox"/>		servizi <input type="checkbox"/>		
				no <input type="checkbox"/>

**NOTE (spazi interni, presenza di superfetazioni, aree libere e verdi, presenza di vincoli preordinati)**

IBCAA - Vincolo n. 106 (CULTURALE) del 19/09/1944 - Palazzo Bonomi (secolo XVI) in via Pignolo, 70 (L. 1089/1939, D. Lgs. 42/2004).

Ingresso dall'edificio al civico 58.

Vincolo ambientale: D - Zona di Borgo Pignolo e via San Tomaso (D.M. 09/11/1963, D. Lgs. 42/2004).





FOTO 1

FOTO 2



FOTO 3

FOTO 4



**PRESCRIZIONI**

**MODALITA' DI INTERVENTO**

<b>Ri</b>	<b>Ristrutturazione edilizia</b>	<input type="checkbox"/>
<b>Rc</b>	<b>Risanamento conservativo</b>	<input checked="" type="checkbox"/>
<b>Re</b>	<b>Restauro</b>	<input type="checkbox"/>

**NOTE (indicazioni prescrittive)**

## Borgo Pignolo - SCHEDA 563021019

Inventario dei Beni Culturali e Ambientali

Scheda n° 150915

### DATI GENERALI

Data rilievo: 10/06/2008

Località: Borgo Pignolo

Riferimento catastale

Indirizzo: VIA PIGNOLO

n° civico 70

Foglio

Mappale

39

1526

### LOCALIZZAZIONE E CARATTERISTICHE DELL'EDIFICIO

Foto aerea



PGT vigente (in rosso sono evidenziati gli immobili assoggettati a prescrizioni)





TIPOLOGIA	n. PIANI		PRESENZA DI PERTINENZE ACCESSORIE				TIPOLOGIA ACCESSO
	fuori terra	interrato	spazi aperti		locali annessi		
edificio di culto <input type="checkbox"/>	1 <input type="checkbox"/>	sì <input type="checkbox"/> no <input checked="" type="checkbox"/>					carrabile <input checked="" type="checkbox"/>
edificio civile <input type="checkbox"/>	2 <input type="checkbox"/>	<b>destinazione</b>	giardini <input checked="" type="checkbox"/>	autorimesse <input type="checkbox"/>		pedonale <input checked="" type="checkbox"/>	
altra tipologia <input type="checkbox"/>	3 <input checked="" type="checkbox"/>	autorimesse <input type="checkbox"/>	orti <input type="checkbox"/>	depositi <input type="checkbox"/>			
linea <input type="checkbox"/>	4 <input type="checkbox"/>	cantine <input checked="" type="checkbox"/>	aree <input type="checkbox"/>	tettoie <input type="checkbox"/>			
corte aperta <input checked="" type="checkbox"/>	5 <input type="checkbox"/>	deposito <input type="checkbox"/>	corte <input checked="" type="checkbox"/>	elementi superfetativi <input type="checkbox"/>			
corte chiusa <input type="checkbox"/>							

STATO DI CONSERVAZIONE	TIPO INTERV. PRG PREVIGENTE	INTERVENTI EFFETTUATI	NOTE
molto compromesso <input type="checkbox"/>	re <input checked="" type="checkbox"/>	re <input type="checkbox"/> <b>cronologia</b>	1989 Rifacimento manto di copertura
compromesso <input type="checkbox"/>	rc <input type="checkbox"/>	rc <input type="checkbox"/> recente <input checked="" type="checkbox"/>	
sufficiente <input type="checkbox"/>	ri <input type="checkbox"/>	ri <input type="checkbox"/> vetusto <input type="checkbox"/>	
buono <input checked="" type="checkbox"/>	ru <input type="checkbox"/>	ru <input type="checkbox"/> non effettuato <input type="checkbox"/>	
ottimo <input type="checkbox"/>	d/dr <input type="checkbox"/>	d/dr <input type="checkbox"/>	

DESTINAZIONI D'USO				ELEMENTI DI PREGIO STORICO-ARCHITETTONICO
prevalente	tipologia	altre	tipologia	
residenza <input checked="" type="checkbox"/>	R - Residenziali	residenza <input type="checkbox"/>		sì <input checked="" type="checkbox"/>
commercio <input type="checkbox"/>		commercio <input type="checkbox"/>		no <input type="checkbox"/>
terziario <input type="checkbox"/>		terziario <input type="checkbox"/>		<b>PRESENZA DI VINCOLI</b>
ricettivo <input type="checkbox"/>		ricettivo <input type="checkbox"/>		
direzionale <input type="checkbox"/>		direzionale <input type="checkbox"/>		
servizi <input type="checkbox"/>		servizi <input type="checkbox"/>		
				sì <input checked="" type="checkbox"/>
				no <input type="checkbox"/>

**NOTE (spazi interni, presenza di superfetazioni, aree libere e verdi, presenza di vincoli preordinati)**

IBCAA - Vincolo n. 106 (CULTURALE) del 19/09/1944 - Palazzo Bonomi (secolo XVI) in via Pignolo, 70 (L. 1089/1939, D. Lgs. 42/2004).

IBCAA - Vincolo n. 128 (AMBIENTALE) del 19/10/1954 - Giardino in via Pignolo, 70 (L. 1497/1939, D. Lgs. 42/2004).

Vincolo ambientale: D - Zona di Borgo Pignolo e via San Tomaso (D.M. 09/11/1963, D. Lgs. 42/2004).






FOTO 1

FOTO 2



FOTO 3

FOTO 4



**PRESCRIZIONI**

**MODALITA' DI INTERVENTO**

<b>Ri</b>	<b>Ristrutturazione edilizia</b>	<input type="checkbox"/>
<b>Rc</b>	<b>Risanamento conservativo</b>	<input type="checkbox"/>
<b>Re</b>	<b>Restauro</b>	<input checked="" type="checkbox"/>

**NOTE (indicazioni prescrittive)**

## Borgo Pignolo - SCHEDA 563021020

Inventario dei Beni Culturali e Ambientali

Scheda n° 150914

### DATI GENERALI

Data rilievo: 10/06/2008

Località: Borgo Pignolo

Riferimento catastale

Indirizzo: VIA PIGNOLO

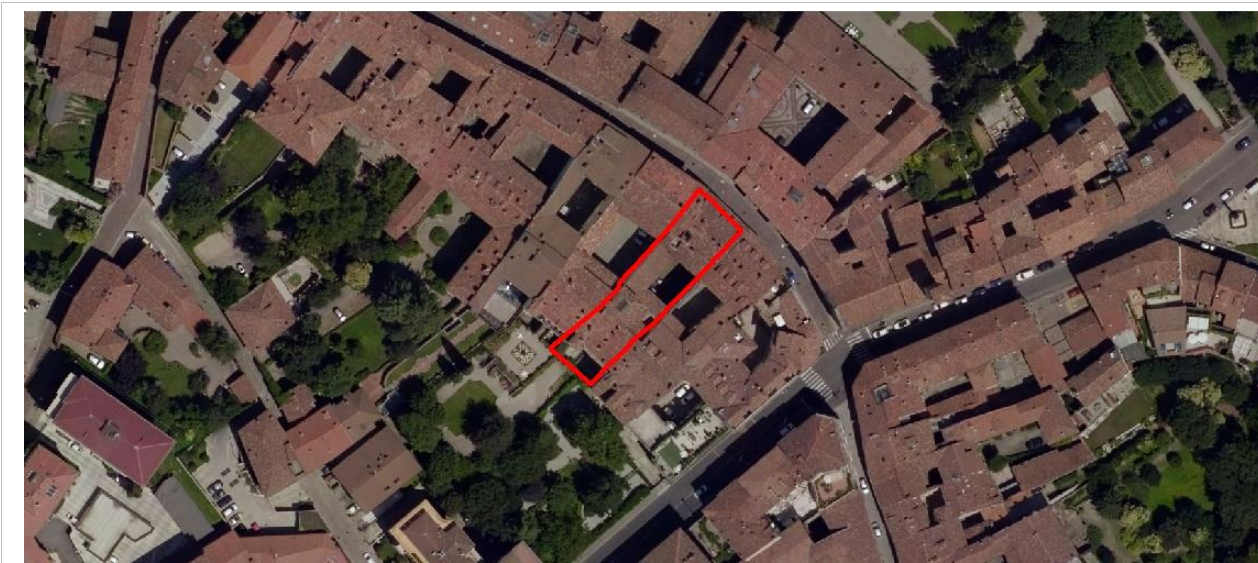
n° civico 72

Foglio  
39

Mappale  
1525

### LOCALIZZAZIONE E CARATTERISTICHE DELL'EDIFICIO

Foto aerea



PGT vigente (in rosso sono evidenziati gli immobili assoggettati a prescrizioni)





TIPOLOGIA	n. PIANI			PRESENZA DI PERTINENZE ACCESSORIE			TIPOLOGIA ACCESSO
	fuori terra	interrato		spazi aperti		locali annessi	
linea <input type="checkbox"/>	1 <input type="checkbox"/>	sì <input checked="" type="checkbox"/>	no <input type="checkbox"/>				carrabile <input checked="" type="checkbox"/>
corte aperta <input checked="" type="checkbox"/>	2 <input type="checkbox"/>	<b>destinazione</b>		giardini <input checked="" type="checkbox"/>	autorimesse <input type="checkbox"/>		pedonale <input checked="" type="checkbox"/>
corte chiusa <input checked="" type="checkbox"/>	3 <input checked="" type="checkbox"/>	autorimesse <input type="checkbox"/>		orti <input type="checkbox"/>	depositi <input type="checkbox"/>		
edificio di culto <input type="checkbox"/>	4 <input checked="" type="checkbox"/>	cantine <input checked="" type="checkbox"/>		aree <input type="checkbox"/>	tettoie <input type="checkbox"/>		
edificio civile <input type="checkbox"/>	5 <input type="checkbox"/>	deposito <input type="checkbox"/>		corte <input checked="" type="checkbox"/>	elementi superfetativi <input type="checkbox"/>		
altra tipologia <input type="checkbox"/>							

STATO DI CONSERVAZIONE	TIPO INTERV. PRG PREVIGENTE		INTERVENTI EFFETTUATI			NOTE
	re	rc	re	rc	cronologia	
molto compromesso <input type="checkbox"/>	re <input checked="" type="checkbox"/>		re <input type="checkbox"/>		1998 Tinteggiatura facciate	
compromesso <input type="checkbox"/>	rc <input type="checkbox"/>		rc <input type="checkbox"/>	recente <input type="checkbox"/>	1994 Restauro facciate	
sufficiente <input type="checkbox"/>	ri <input type="checkbox"/>		ri <input type="checkbox"/>	vetusto <input checked="" type="checkbox"/>		
buono <input checked="" type="checkbox"/>	ru <input type="checkbox"/>		ru <input type="checkbox"/>	non effettuato <input type="checkbox"/>		
ottimo <input type="checkbox"/>	d/dr <input type="checkbox"/>		d/dr <input type="checkbox"/>			

DESTINAZIONI D'USO				ELEMENTI DI PREGIO STORICO-ARCHITETTONICO
prevalente	tipologia	altre	tipologia	
residenza <input checked="" type="checkbox"/>	R - Residenziali	residenza <input type="checkbox"/>		sì <input checked="" type="checkbox"/>
commercio <input type="checkbox"/>		commercio <input type="checkbox"/>		no <input type="checkbox"/>
terziario <input type="checkbox"/>		terziario <input type="checkbox"/>		<b>PRESENZA DI VINCOLI</b>
ricettivo <input type="checkbox"/>		ricettivo <input type="checkbox"/>		
direzionale <input type="checkbox"/>		direzionale <input type="checkbox"/>		
servizi <input type="checkbox"/>		servizi <input type="checkbox"/>		
				sì <input checked="" type="checkbox"/>
				no <input type="checkbox"/>

**NOTE (spazi interni, presenza di superfetazioni, aree libere e verdi, presenza di vincoli preordinati)**

IBCAA - Vincolo n. 110 (CULTURALE) del 28/01/1949 - Palazzo già Grataroli e casa già Marenzi (secolo XVI) in via Pignolo, 72-74 (L. 1089/1939, D. Lgs. 42/2004).

Vincolo ambientale: D - Zona di Borgo Pignolo e via San Tomaso (D.M. 09/11/1963, D. Lgs. 42/2004).





FOTO 1

FOTO 2



FOTO 3

FOTO 4



**PRESCRIZIONI**

**MODALITA' DI INTERVENTO**

<b>Ri</b>	<b>Ristrutturazione edilizia</b>	<input type="checkbox"/>
<b>Rc</b>	<b>Risanamento conservativo</b>	<input type="checkbox"/>
<b>Re</b>	<b>Restauro</b>	<input checked="" type="checkbox"/>

**NOTE (indicazioni prescrittive)**

## Borgo Pignolo - SCHEDA 563021021

Inventario dei Beni Culturali e Ambientali

Scheda n° 150913

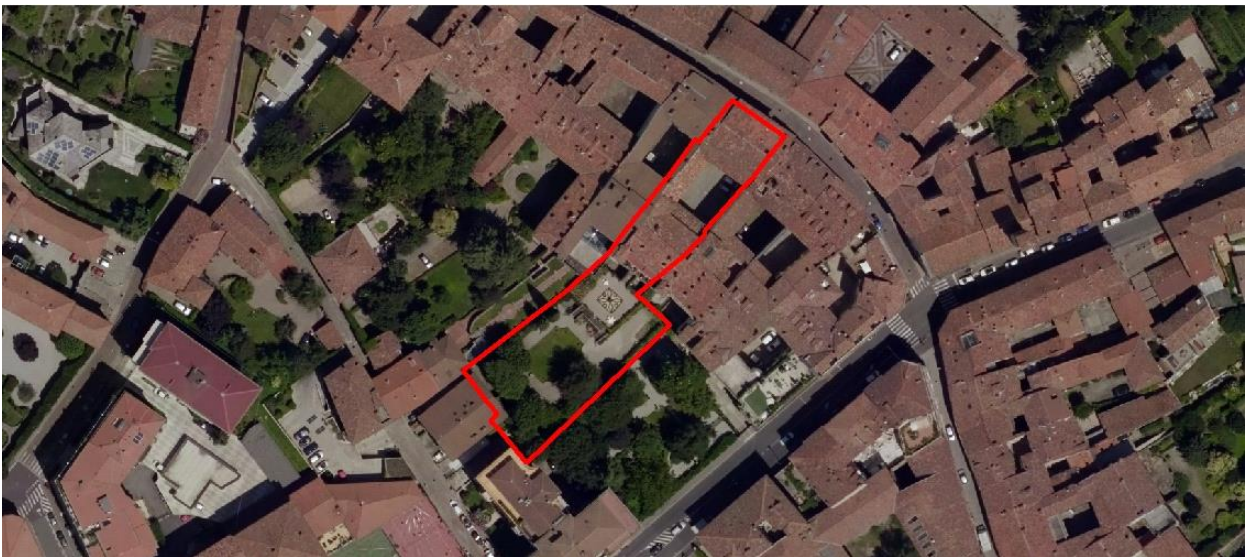
### DATI GENERALI

Data rilievo: 10/06/2008

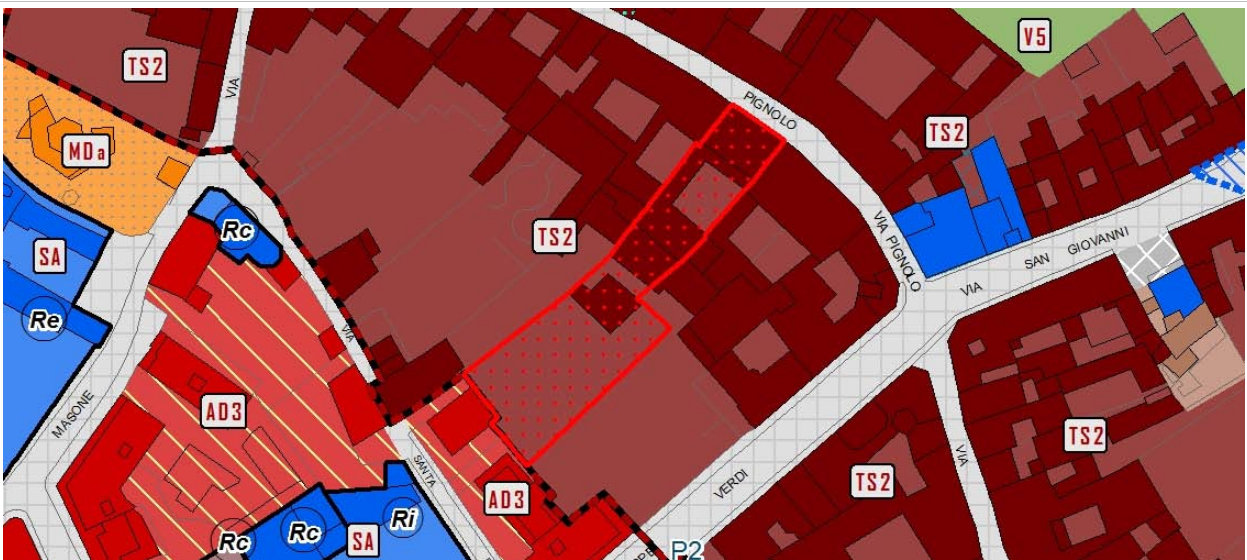
Località:	Borgo Pignolo		Riferimento catastale	
Indirizzo:	VIA PIGNOLO	n° civico 74	Foglio	Mappale
			39	1524
			39	69

### LOCALIZZAZIONE E CARATTERISTICHE DELL'EDIFICIO

Foto aerea



PGT vigente (in rosso sono evidenziati gli immobili assoggettati a prescrizioni)





TIPOLOGIA	n. PIANI			PRESENZA DI PERTINENZE ACCESSORIE			TIPOLOGIA ACCESSO
	fuori terra	interrato		spazi aperti		locali annessi	
linea <input type="checkbox"/>	1 <input type="checkbox"/>	sì <input checked="" type="checkbox"/>	no <input type="checkbox"/>				carrabile <input checked="" type="checkbox"/>
corte aperta <input type="checkbox"/>	2 <input checked="" type="checkbox"/>	<b>destinazione</b>		giardini <input checked="" type="checkbox"/>	autorimesse <input type="checkbox"/>		pedonale <input checked="" type="checkbox"/>
corte chiusa <input checked="" type="checkbox"/>	3 <input type="checkbox"/>	autorimesse <input type="checkbox"/>		orti <input type="checkbox"/>	depositi <input type="checkbox"/>		
edificio di culto <input type="checkbox"/>	4 <input type="checkbox"/>	cantine <input checked="" type="checkbox"/>		aree <input type="checkbox"/>	tettoie <input type="checkbox"/>		
edificio civile <input type="checkbox"/>	5 <input type="checkbox"/>	deposito <input type="checkbox"/>		corte <input checked="" type="checkbox"/>	elementi superfetativi <input type="checkbox"/>		
altra tipologia <input type="checkbox"/>							

STATO DI CONSERVAZIONE	TIPO INTERV. PRG PREVIGENTE	INTERVENTI EFFETTUATI			NOTE
molto compromesso <input type="checkbox"/>	re <input checked="" type="checkbox"/>	re <input type="checkbox"/>	<b>cronologia</b>		
compromesso <input type="checkbox"/>	rc <input type="checkbox"/>	rc <input type="checkbox"/>	recente <input checked="" type="checkbox"/>		
sufficiente <input type="checkbox"/>	ri <input type="checkbox"/>	ri <input type="checkbox"/>	vetusto <input type="checkbox"/>		
buono <input checked="" type="checkbox"/>	ru <input type="checkbox"/>	ru <input type="checkbox"/>	non effettuato <input type="checkbox"/>		
ottimo <input type="checkbox"/>	d/dr <input type="checkbox"/>	d/dr <input type="checkbox"/>			

DESTINAZIONI D'USO				ELEMENTI DI PREGIO STORICO-ARCHITETTONICO
prevalente	tipologia	altre	tipologia	
residenza <input checked="" type="checkbox"/>		residenza <input type="checkbox"/>		sì <input checked="" type="checkbox"/>
commercio <input type="checkbox"/>		commercio <input type="checkbox"/>		no <input type="checkbox"/>
terziario <input type="checkbox"/>		terziario <input type="checkbox"/>		<b>PRESENZA DI VINCOLI</b>
ricettivo <input type="checkbox"/>		ricettivo <input type="checkbox"/>		
direzionale <input type="checkbox"/>		direzionale <input type="checkbox"/>		
servizi <input type="checkbox"/>		servizi <input type="checkbox"/>		
				no <input type="checkbox"/>

**NOTE (spazi interni, presenza di superfetazioni, aree libere e verdi, presenza di vincoli preordinati)**

IBCAA - Vincolo n. 110 (CULTURALE) del 28/01/1949 - Palazzo già Grataroli e casa già Marenzi (secolo XVI) in via Pignolo, 72-74 (L. 1089/1939, D. Lgs. 42/2004).

Vincolo ambientale: Cono panoramico N. 3 (D.M. 04/01/1957, D. Lgs. 42/2004).

Vincolo ambientale: D - Zona di Borgo Pignolo e via San Tomaso (D.M. 09/11/1963, D. Lgs. 42/2004).





FOTO 1

FOTO 2



FOTO 3

FOTO 4



**PRESCRIZIONI**

**MODALITA' DI INTERVENTO**

<b>Ri</b>	<b>Ristrutturazione edilizia</b>	<input type="checkbox"/>
<b>Rc</b>	<b>Risanamento conservativo</b>	<input type="checkbox"/>
<b>Re</b>	<b>Restauro</b>	<input checked="" type="checkbox"/>

**NOTE (indicazioni prescrittive)**

## Borgo Pignolo - SCHEDA 563021022

Inventario dei Beni Culturali e Ambientali

Scheda n° 150912

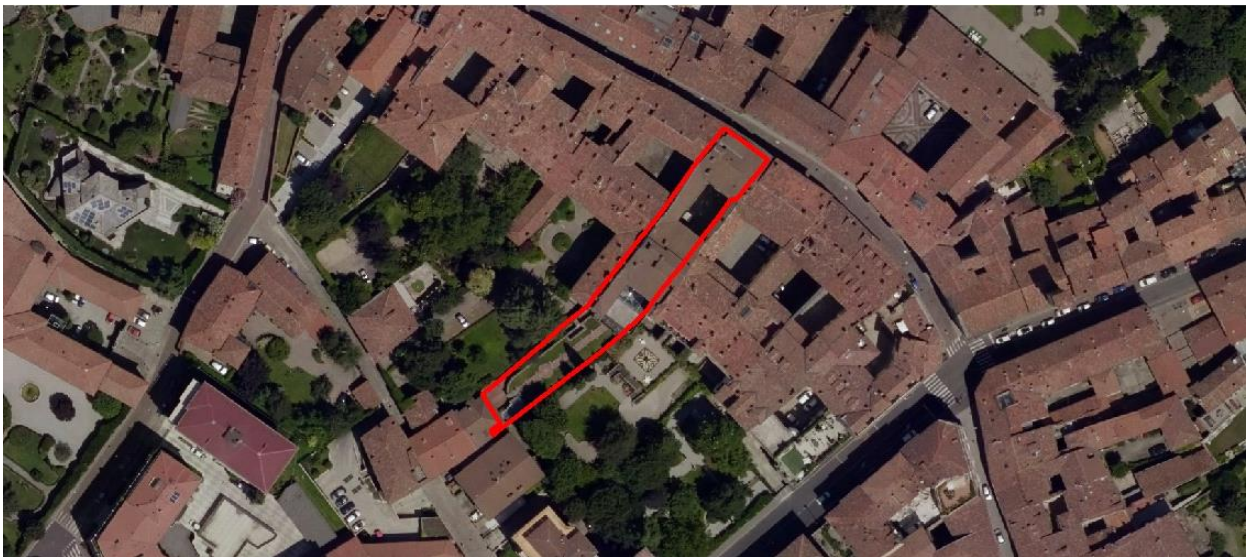
### DATI GENERALI

Data rilievo: 10/06/2008

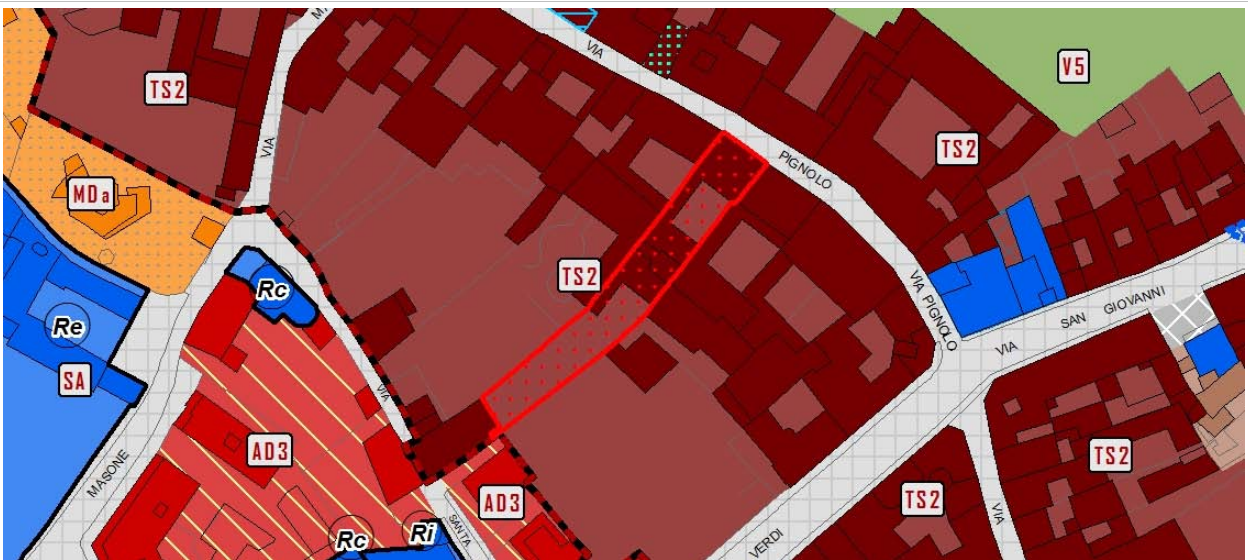
Località:	Borgo Pignolo		Riferimento catastale	
Indirizzo:	VIA PIGNOLO	n° civico 76	Foglio	Mappale
			39	1519
			39	68

### LOCALIZZAZIONE E CARATTERISTICHE DELL'EDIFICIO

Foto aerea



PGT vigente (in rosso sono evidenziati gli immobili assoggettati a prescrizioni)





TIPOLOGIA	n. PIANI		PRESENZA DI PERTINENZE ACCESSORIE				TIPOLOGIA ACCESSO
	fuori terra	interrato	spazi aperti		locali annessi		
linea <input type="checkbox"/>	1 <input type="checkbox"/>	sì <input type="checkbox"/> no <input checked="" type="checkbox"/>					carrabile <input type="checkbox"/>
corte aperta <input type="checkbox"/>	2 <input type="checkbox"/>	<b>destinazione</b>	giardini <input checked="" type="checkbox"/>			autorimesse <input type="checkbox"/>	pedonale <input checked="" type="checkbox"/>
corte chiusa <input checked="" type="checkbox"/>	3 <input type="checkbox"/>	autorimesse <input type="checkbox"/>	orti <input type="checkbox"/>			depositi <input type="checkbox"/>	
edificio di culto <input type="checkbox"/>	4 <input checked="" type="checkbox"/>	cantine <input type="checkbox"/>	aree <input type="checkbox"/>			tettoie <input type="checkbox"/>	
edificio civile <input type="checkbox"/>	5 <input type="checkbox"/>	deposito <input type="checkbox"/>	corte <input type="checkbox"/>			elementi superfetativi <input type="checkbox"/>	
altra tipologia <input type="checkbox"/>							

STATO DI CONSERVAZIONE	TIPO INTERV. PRG PREVIGENTE	INTERVENTI EFFETTUATI		NOTE
molto compromesso <input type="checkbox"/>	re <input checked="" type="checkbox"/>	re <input type="checkbox"/>	<b>cronologia</b>	1986 Ristrutturazione immobile
compromesso <input type="checkbox"/>	rc <input type="checkbox"/>	rc <input type="checkbox"/>	recente <input checked="" type="checkbox"/>	
sufficiente <input type="checkbox"/>	ri <input type="checkbox"/>	ri <input type="checkbox"/>	vetusto <input type="checkbox"/>	
buono <input type="checkbox"/>	ru <input type="checkbox"/>	ru <input type="checkbox"/>	non effettuato <input type="checkbox"/>	
ottimo <input checked="" type="checkbox"/>	d/dr <input type="checkbox"/>	d/dr <input type="checkbox"/>		

DESTINAZIONI D'USO				ELEMENTI DI PREGIO STORICO-ARCHITETTONICO
prevalente	tipologia	altre	tipologia	
residenza <input type="checkbox"/>		residenza <input type="checkbox"/>		sì <input checked="" type="checkbox"/> Targhe: C. Tallone, palazzo Bassi Rathgeb
commercio <input type="checkbox"/>		commercio <input type="checkbox"/>		no <input type="checkbox"/>
terziario <input type="checkbox"/>		terziario <input type="checkbox"/>		<b>PRESENZA DI VINCOLI</b>
ricettivo <input type="checkbox"/>		ricettivo <input type="checkbox"/>		
direzionale <input type="checkbox"/>		direzionale <input type="checkbox"/>		
servizi <input checked="" type="checkbox"/>	CS1b_Museo Bernareggi	servizi <input type="checkbox"/>		
				no <input type="checkbox"/>

**NOTE (spazi interni, presenza di superfetazioni, aree libere e verdi, presenza di vincoli preordinati)**

IBCAA - Vincolo n. 119 (CULTURALE) del 20/12/1949 - Palazzo Bassi-Rathgeb con annesso giardino in via Pignolo, 76 (L. 1089/1939, D. Lgs. 42/2004).

Vincolo ambientale: Cono panoramico N. 3 (D.M. 04/01/1957, D. Lgs. 42/2004).

Vincolo ambientale: D - Zona di Borgo Pignolo e via San Tomaso (D.M. 09/11/1963, D. Lgs. 42/2004).






FOTO 1

FOTO 2



FOTO 3

FOTO 4



**PRESCRIZIONI**

**MODALITA' DI INTERVENTO**

<b>Ri</b>	<b>Ristrutturazione edilizia</b>	<input type="checkbox"/>
<b>Rc</b>	<b>Risanamento conservativo</b>	<input type="checkbox"/>
<b>Re</b>	<b>Restauro</b>	<input checked="" type="checkbox"/>

**NOTE (indicazioni prescrittive)**

## Borgo Pignolo - SCHEDA 563021023

Inventario dei Beni Culturali e Ambientali

Scheda n° 150910 150911

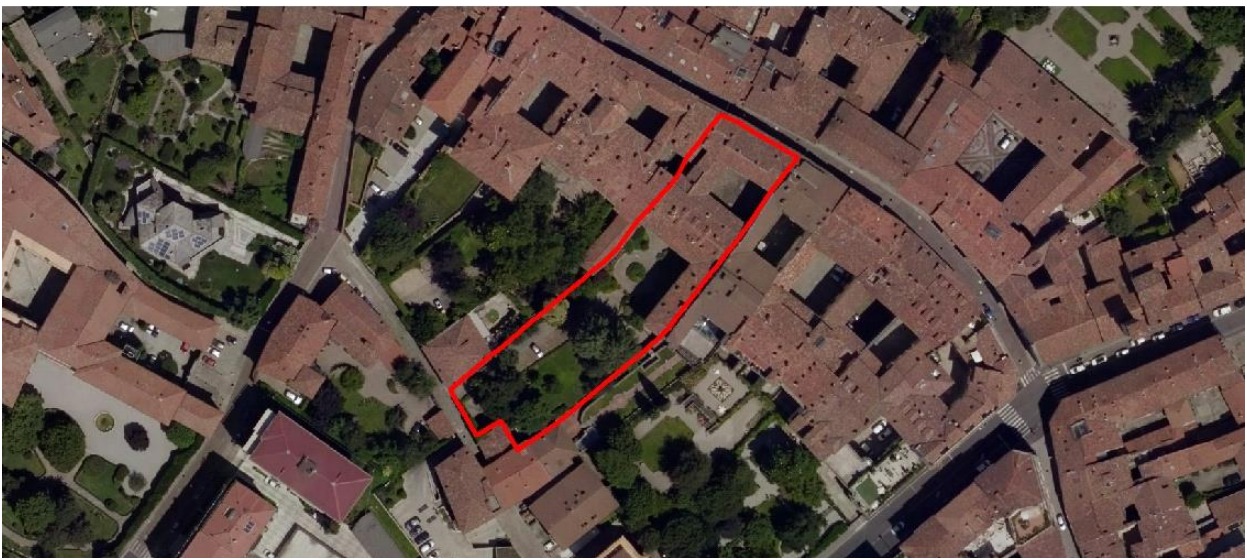
### DATI GENERALI

Data rilievo: 10/06/2008

Località:	Borgo Pignolo		Riferimento catastale	
Indirizzo:	VIA PIGNOLO	n° civico 78	Foglio	Mappale
Indirizzo:	VIA PIGNOLO	n° civico 80	39	1517
			39	2239
			39	1622

### LOCALIZZAZIONE E CARATTERISTICHE DELL'EDIFICIO

Foto aerea



PGT vigente (in rosso sono evidenziati gli immobili assoggettati a prescrizioni)





TIPOLOGIA	n. PIANI			PRESENZA DI PERTINENZE ACCESSORIE			TIPOLOGIA ACCESSO
	fuori terra	interrato		spazi aperti		locali annessi	
linea <input type="checkbox"/>	1 <input type="checkbox"/>	sì <input checked="" type="checkbox"/>	no <input type="checkbox"/>				carrabile <input checked="" type="checkbox"/>
corte aperta <input type="checkbox"/>	2 <input type="checkbox"/>	<b>destinazione</b>		giardini <input checked="" type="checkbox"/>	autorimesse <input type="checkbox"/>		pedonale <input checked="" type="checkbox"/>
corte chiusa <input checked="" type="checkbox"/>	3 <input checked="" type="checkbox"/>	autorimesse <input type="checkbox"/>		orti <input type="checkbox"/>	depositi <input type="checkbox"/>		
edificio di culto <input type="checkbox"/>	4 <input checked="" type="checkbox"/>	cantine <input checked="" type="checkbox"/>		aree <input type="checkbox"/>	tettoie <input type="checkbox"/>		
edificio civile <input type="checkbox"/>	5 <input type="checkbox"/>	deposito <input type="checkbox"/>		corte <input checked="" type="checkbox"/>	elementi superfetativi <input type="checkbox"/>		
altra tipologia <input type="checkbox"/>							

STATO DI CONSERVAZIONE	TIPO INTERV. PRG PREVIGENTE	INTERVENTI EFFETTUATI			NOTE
molto compromesso <input type="checkbox"/>	re <input checked="" type="checkbox"/>	re <input type="checkbox"/>	<b>cronologia</b>		2004 Pulitura - restauro conservativo facciate corte interna
compromesso <input type="checkbox"/>	rc <input type="checkbox"/>	rc <input type="checkbox"/>	recente <input checked="" type="checkbox"/>		2001 Manutenzione straordinaria facciata
sufficiente <input type="checkbox"/>	ri <input type="checkbox"/>	ri <input type="checkbox"/>	vetusto <input type="checkbox"/>		
buono <input type="checkbox"/>	ru <input type="checkbox"/>	ru <input type="checkbox"/>	non effettuato <input type="checkbox"/>		
ottimo <input checked="" type="checkbox"/>	d/dr <input type="checkbox"/>	d/dr <input type="checkbox"/>			

DESTINAZIONI D'USO				ELEMENTI DI PREGIO STORICO-ARCHITETTONICO
prevalente	tipologia	altre	tipologia	
residenza <input checked="" type="checkbox"/>	R - Residenziali	residenza <input type="checkbox"/>		sì <input checked="" type="checkbox"/> Targhe: T. Tasso, G. Gavazzeni
commercio <input type="checkbox"/>		commercio <input type="checkbox"/>		no <input type="checkbox"/>
terziario <input type="checkbox"/>		terziario <input checked="" type="checkbox"/>	Ta1 - Terziario diffuso	<b>PRESENZA DI VINCOLI</b>
ricettivo <input type="checkbox"/>		ricettivo <input type="checkbox"/>		
direzionale <input type="checkbox"/>		direzionale <input type="checkbox"/>		
servizi <input type="checkbox"/>		servizi <input type="checkbox"/>		
				sì <input checked="" type="checkbox"/>
				no <input type="checkbox"/>

**NOTE (spazi interni, presenza di superfetazioni, aree libere e verdi, presenza di vincoli preordinati)**

IBCAA - Vincolo n. 111 (CULTURALE) del 24/02/1949 - Casa già Sozzi-Vimercati in via Pignolo, 80 (L. 1089/1939, D. Lgs. 42/2004).

IBCAA - Vincolo n. 127 (AMBIENTALE) del 15/09/1954 - Giardino in via Pignolo, 80 (L. 1497/1939, D. Lgs. 42/2004).

Ingresso pedonale dal corpo al civico 78 (facciata distinta da quella del palazzo ma corpo unito al palazzo principale).

Vincolo ambientale: Cono panoramico N. 3 (D.M. 04/01/1957, D. Lgs. 42/2004).

Vincolo ambientale: D - Zona di Borgo Pignolo e via San Tomaso (D.M. 09/11/1963, D. Lgs. 42/2004).





FOTO 1

FOTO 2



FOTO 3

FOTO 4



**PRESCRIZIONI**

**MODALITA' DI INTERVENTO**

<b>Ri</b>	<b>Ristrutturazione edilizia</b>	<input type="checkbox"/>
<b>Rc</b>	<b>Risanamento conservativo</b>	<input type="checkbox"/>
<b>Re</b>	<b>Restauro</b>	<input checked="" type="checkbox"/>

**NOTE (indicazioni prescrittive)**

## Borgo Pignolo - SCHEDA 563021024

Inventario dei Beni Culturali e Ambientali

Scheda n° 150909

### DATI GENERALI

Data rilievo: 10/06/2008

Località: Borgo Pignolo

Riferimento catastale

Indirizzo: VIA PIGNOLO

n° civico 82

Foglio

Mappale

39

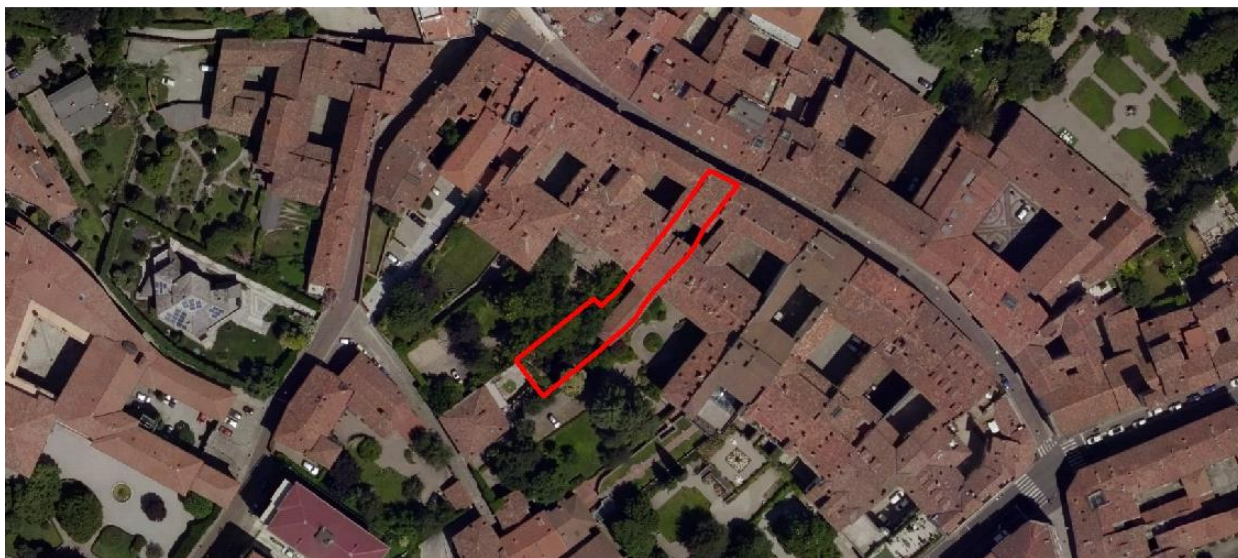
1517

39

66

### LOCALIZZAZIONE E CARATTERISTICHE DELL'EDIFICIO

Foto aerea



PGT vigente (in rosso sono evidenziati gli immobili assoggettati a prescrizioni)



TIPOLOGIA	n. PIANI				PRESENZA DI PERTINENZE ACCESSORIE				TIPOLOGIA ACCESSO
	fuori terra		interrato		spazi aperti		locali annessi		
linea <input checked="" type="checkbox"/>	1	<input type="checkbox"/>	sì <input checked="" type="checkbox"/>	no <input type="checkbox"/>					carrabile <input checked="" type="checkbox"/>
corte aperta <input type="checkbox"/>	2	<input type="checkbox"/>	<b>destinazione</b>		giardini <input checked="" type="checkbox"/>	autorimesse <input type="checkbox"/>		pedonale <input checked="" type="checkbox"/>	
corte chiusa <input type="checkbox"/>	3	<input checked="" type="checkbox"/>	autorimesse <input type="checkbox"/>	orti <input type="checkbox"/>	depositi <input type="checkbox"/>				
edificio di culto <input type="checkbox"/>	4	<input type="checkbox"/>	cantine <input checked="" type="checkbox"/>	aree <input type="checkbox"/>	tettoie <input type="checkbox"/>				
edificio civile <input type="checkbox"/>	5	<input type="checkbox"/>	deposito <input type="checkbox"/>	corte <input checked="" type="checkbox"/>	elementi superfetativi <input type="checkbox"/>				
altra tipologia <input type="checkbox"/>									

STATO DI CONSERVAZIONE	TIPO INTERV. PRG PREVIGENTE	INTERVENTI EFFETTUATI				NOTE
		re	rc	ri	ru	
molto compromesso <input type="checkbox"/>	re <input checked="" type="checkbox"/>	re <input type="checkbox"/>	<b>cronologia</b>			
compromesso <input type="checkbox"/>	rc <input type="checkbox"/>	rc <input type="checkbox"/>	recente <input type="checkbox"/>			
sufficiente <input type="checkbox"/>	ri <input type="checkbox"/>	ri <input type="checkbox"/>	vetusto <input checked="" type="checkbox"/>			
buono <input checked="" type="checkbox"/>	ru <input type="checkbox"/>	ru <input type="checkbox"/>	non effettuato <input type="checkbox"/>			
ottimo <input type="checkbox"/>	d/dr <input type="checkbox"/>	d/dr <input type="checkbox"/>				

DESTINAZIONI D'USO				ELEMENTI DI PREGIO STORICO-ARCHITETTONICO
prevalente	tipologia	altre	tipologia	
residenza <input checked="" type="checkbox"/>	R - Residenziali	residenza <input type="checkbox"/>		sì <input checked="" type="checkbox"/>
commercio <input type="checkbox"/>		commercio <input type="checkbox"/>		no <input type="checkbox"/>
terziario <input type="checkbox"/>		terziario <input type="checkbox"/>		<b>PRESENZA DI VINCOLI</b>
ricettivo <input type="checkbox"/>		ricettivo <input type="checkbox"/>		
direzionale <input type="checkbox"/>		direzionale <input type="checkbox"/>		
servizi <input type="checkbox"/>		servizi <input type="checkbox"/>		
				sì <input checked="" type="checkbox"/>
				no <input type="checkbox"/>

**NOTE (spazi interni, presenza di superfetazioni, aree libere e verdi, presenza di vincoli preordinati)**

IBCAA - Vincolo n. 121 (CULTURALE) del 25/06/1951 - Casa già Baldini (palazzo Alessandri) in via Pignolo, 82 (L. 1089/1939, D. Lgs. 42/2004).

Serramenti in legno a vista non idonei.

Vincolo ambientale: Cono panoramico N. 3 (D.M. 04/01/1957, D. Lgs. 42/2004).

Vincolo ambientale: D - Zona di Borgo Pignolo e via San Tomaso (D.M. 09/11/1963, D. Lgs. 42/2004).





FOTO 1

FOTO 2



FOTO 3

FOTO 4



**PRESCRIZIONI**

**MODALITA' DI INTERVENTO**

<b>Ri</b>	<b>Ristrutturazione edilizia</b>	<input type="checkbox"/>
<b>Rc</b>	<b>Risanamento conservativo</b>	<input type="checkbox"/>
<b>Re</b>	<b>Restauro</b>	<input checked="" type="checkbox"/>

**NOTE (indicazioni prescrittive)**

## Borgo Pignolo - SCHEDA 563021025

Inventario dei Beni Culturali e Ambientali

Scheda n° 150908

### DATI GENERALI

Data rilievo: 10/06/2008

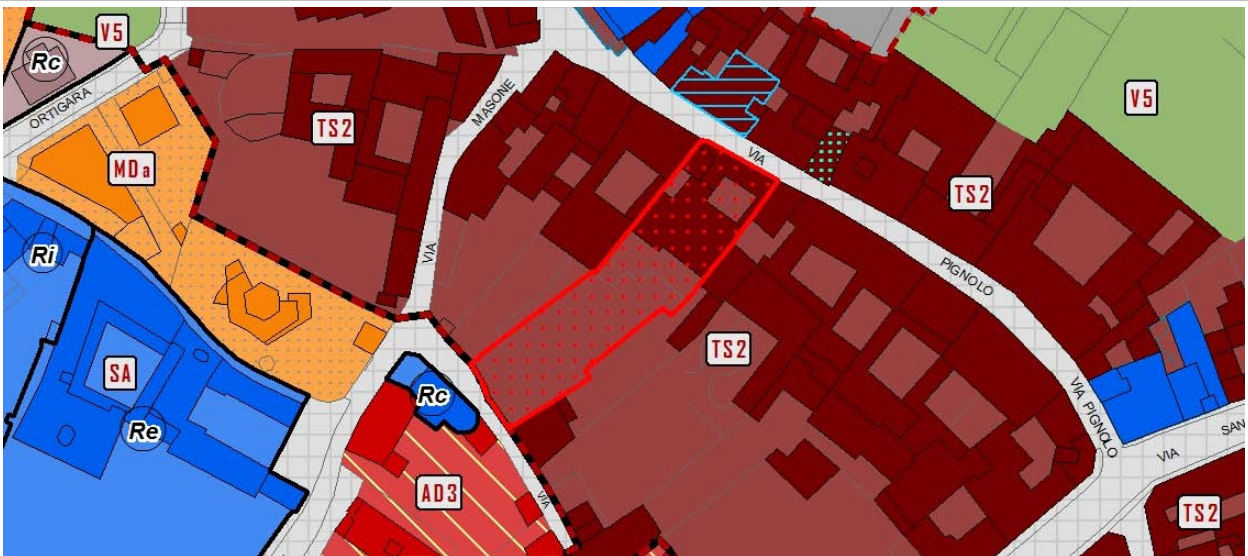
Località:	Borgo Pignolo		Riferimento catastale	
Indirizzo:	VIA PIGNOLO	n° civico 84	Foglio	Mappale
			39	65
			39	1511
			39	1513

### LOCALIZZAZIONE E CARATTERISTICHE DELL'EDIFICIO

Foto aerea



PGT vigente (in rosso sono evidenziati gli immobili assoggettati a prescrizioni)





TIPOLOGIA	n. PIANI			PRESENZA DI PERTINENZE ACCESSORIE			TIPOLOGIA ACCESSO
	fuori terra	interrato		spazi aperti		locali annessi	
linea <input type="checkbox"/>	1 <input type="checkbox"/>	sì <input checked="" type="checkbox"/>	no <input type="checkbox"/>				
corte aperta <input type="checkbox"/>	2 <input checked="" type="checkbox"/>	<b>destinazione</b>		aree <input type="checkbox"/>	autorimesse <input type="checkbox"/>	carrabile <input type="checkbox"/>	
corte chiusa <input checked="" type="checkbox"/>	3 <input type="checkbox"/>	autorimesse <input type="checkbox"/>		corte <input checked="" type="checkbox"/>	depositi <input type="checkbox"/>	pedonale <input checked="" type="checkbox"/>	
edificio di culto <input type="checkbox"/>	4 <input type="checkbox"/>	cantine <input checked="" type="checkbox"/>		giardini <input checked="" type="checkbox"/>	tettoie <input type="checkbox"/>		
edificio civile <input type="checkbox"/>	5 <input type="checkbox"/>	deposito <input type="checkbox"/>		orti <input type="checkbox"/>	elementi superfetativi <input type="checkbox"/>		
altra tipologia <input type="checkbox"/>							

STATO DI CONSERVAZIONE	TIPO INTERV. PRG PREVIGENTE	INTERVENTI EFFETTUATI			NOTE
		re	rc	ri	
molto compromesso <input type="checkbox"/>	re <input type="checkbox"/>	re <input type="checkbox"/>	<b>cronologia</b>		2001 Ritinteggiatura facciate cortile interno
compromesso <input type="checkbox"/>	rc <input type="checkbox"/>	rc <input type="checkbox"/>	recente <input type="checkbox"/>		
sufficiente <input type="checkbox"/>	ri <input type="checkbox"/>	ri <input type="checkbox"/>	vetusto <input checked="" type="checkbox"/>		
buono <input checked="" type="checkbox"/>	ru <input type="checkbox"/>	ru <input type="checkbox"/>	non effettuato <input type="checkbox"/>		
ottimo <input type="checkbox"/>	d/dr <input type="checkbox"/>	d/dr <input type="checkbox"/>			

DESTINAZIONI D'USO				ELEMENTI DI PREGIO STORICO-ARCHITETTONICO	
prevalente	tipologia	altre	tipologia		
residenza <input checked="" type="checkbox"/>	R - Residenziali	residenza <input type="checkbox"/>		sì <input checked="" type="checkbox"/>	
commercio <input type="checkbox"/>		commercio <input checked="" type="checkbox"/>	C1 - Esercizi di vicinato	no <input type="checkbox"/>	
terziario <input type="checkbox"/>		terziario <input type="checkbox"/>		<b>PRESENZA DI VINCOLI</b>	
ricettivo <input type="checkbox"/>		ricettivo <input type="checkbox"/>		sì <input checked="" type="checkbox"/>	
direzionale <input type="checkbox"/>		direzionale <input type="checkbox"/>		no <input type="checkbox"/>	
servizi <input type="checkbox"/>		servizi <input type="checkbox"/>			

NOTE (spazi interni, presenza di superfetazioni, aree libere e verdi, presenza di vincoli preordinati)
IBCAA - Vincolo n. 104 (CULTURALE) del 19/09/1944 - Casa Monzini (secolo XVII) in via Pignolo, 84 (L. 1089/1939, D. Lgs. 42/2004).
IBCAA - Vincolo n. 140 (AMBIENTALE) del 04/07/1957 - Giardino in via Pignolo, 84 (L. 1497/1939, D. Lgs. 42/2004).
Vincolo ambientale: Cono panoramico N. 3 (D.M. 04/01/1957, D. Lgs. 42/2004).
Vincolo ambientale: D - Zona di Borgo Pignolo e via San Tomaso (D.M. 09/11/1963, D. Lgs. 42/2004).





FOTO 1

FOTO 2



FOTO 3

FOTO 4



**PRESCRIZIONI**

**MODALITA' DI INTERVENTO**

<b>Ri</b>	<b>Ristrutturazione edilizia</b>	<input type="checkbox"/>
<b>Rc</b>	<b>Risanamento conservativo</b>	<input type="checkbox"/>
<b>Re</b>	<b>Restauro</b>	<input checked="" type="checkbox"/>

**NOTE (indicazioni prescrittive)**

## Borgo Pignolo - SCHEDA 563021026

Inventario dei Beni Culturali e Ambientali

Scheda n° 150907

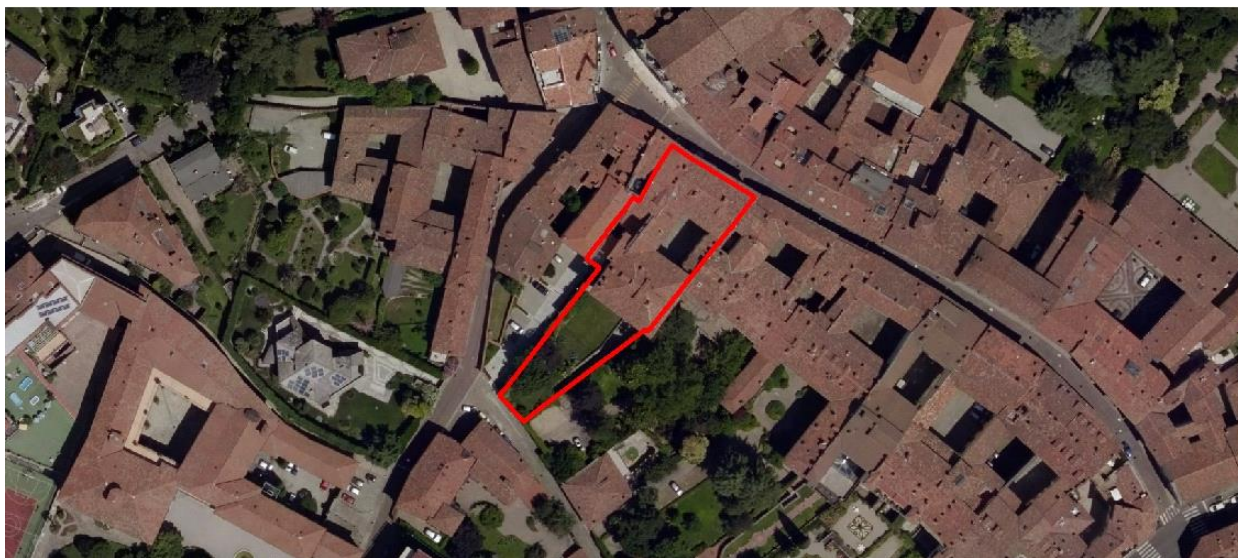
### DATI GENERALI

Data rilievo: 10/06/2008

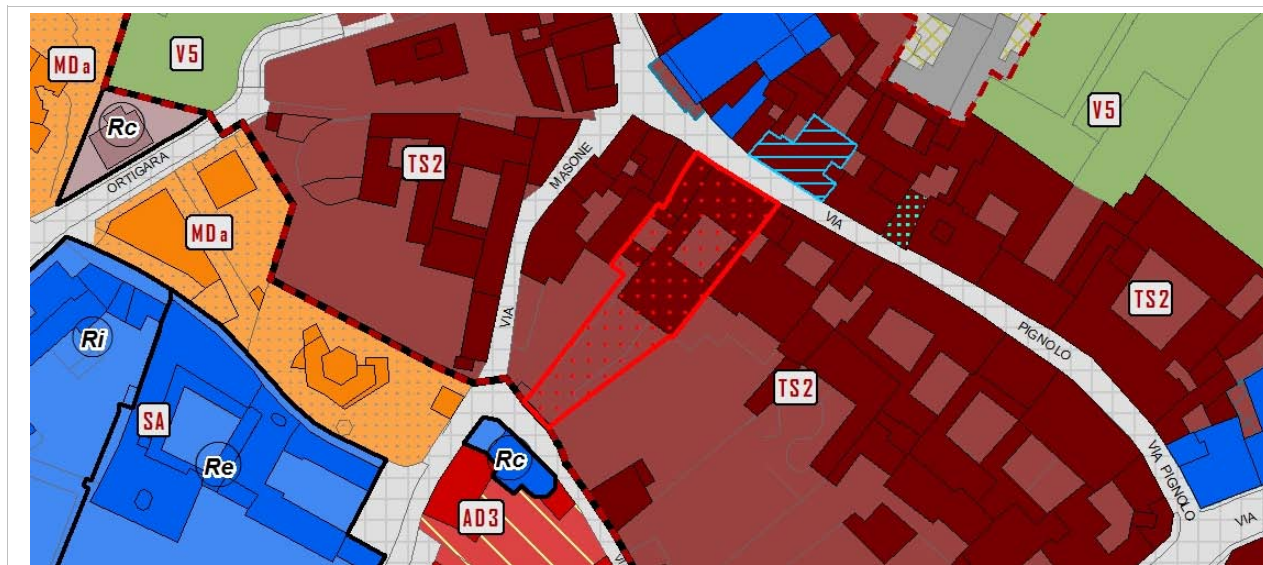
Località:	Borgo Pignolo	Riferimento catastale	
Indirizzo:	VIA PIGNOLO	n° civico 86	Foglio
			39
			Mappale
			64
			39
			1510

### LOCALIZZAZIONE E CARATTERISTICHE DELL'EDIFICIO

Foto aerea



PGT vigente (in rosso sono evidenziati gli immobili assoggettati a prescrizioni)





TIPOLOGIA	n. PIANI			PRESENZA DI PERTINENZE ACCESSORIE			TIPOLOGIA ACCESSO
	fuori terra	interrato		spazi aperti		locali annessi	
linea <input type="checkbox"/>	1 <input type="checkbox"/>	sì <input checked="" type="checkbox"/>	no <input type="checkbox"/>				carrabile <input checked="" type="checkbox"/>
corte aperta <input type="checkbox"/>	2 <input type="checkbox"/>	<b>destinazione</b>		giardini <input checked="" type="checkbox"/>	autorimesse <input type="checkbox"/>		
corte chiusa <input checked="" type="checkbox"/>	3 <input checked="" type="checkbox"/>	autorimesse <input checked="" type="checkbox"/>		orti <input type="checkbox"/>	depositi <input type="checkbox"/>		pedonale <input checked="" type="checkbox"/>
edificio di culto <input type="checkbox"/>	4 <input type="checkbox"/>	cantine <input type="checkbox"/>		aree <input type="checkbox"/>	tettoie <input type="checkbox"/>		
edificio civile <input type="checkbox"/>	5 <input type="checkbox"/>	deposito <input type="checkbox"/>		corte <input checked="" type="checkbox"/>	elementi superfetativi <input type="checkbox"/>		
altra tipologia <input type="checkbox"/>							

STATO DI CONSERVAZIONE	TIPO INTERV. PRG PREVIGENTE	INTERVENTI EFFETTUATI			NOTE
molto compromesso <input type="checkbox"/>	re <input checked="" type="checkbox"/>	re <input type="checkbox"/>	<b>cronologia</b>		2006 Opere di ristrutturazione interna e formazione nuove cantine interrato in sanatoria 1996 Autorimesse interrate
compromesso <input type="checkbox"/>	rc <input type="checkbox"/>	rc <input type="checkbox"/>	recente <input checked="" type="checkbox"/>		
sufficiente <input type="checkbox"/>	ri <input type="checkbox"/>	ri <input type="checkbox"/>	vetusto <input type="checkbox"/>		
buono <input type="checkbox"/>	ru <input type="checkbox"/>	ru <input type="checkbox"/>	non effettuato <input type="checkbox"/>		
ottimo <input checked="" type="checkbox"/>	d/dr <input type="checkbox"/>	d/dr <input type="checkbox"/>			

DESTINAZIONI D'USO				ELEMENTI DI PREGIO STORICO-ARCHITETTONICO
prevalente	tipologia	altre	tipologia	
residenza <input checked="" type="checkbox"/>	R - Residenziali	residenza <input type="checkbox"/>		sì <input checked="" type="checkbox"/>
commercio <input type="checkbox"/>		commercio <input type="checkbox"/>		no <input type="checkbox"/>
terziario <input type="checkbox"/>		terziario <input checked="" type="checkbox"/>	Ta1 - Terziario diffuso	<b>PRESENZA DI VINCOLI</b>
ricettivo <input type="checkbox"/>		ricettivo <input type="checkbox"/>		
direzionale <input type="checkbox"/>		direzionale <input type="checkbox"/>		
servizi <input type="checkbox"/>		servizi <input type="checkbox"/>		
				sì <input checked="" type="checkbox"/>
				no <input type="checkbox"/>

**NOTE (spazi interni, presenza di superfetazioni, aree libere e verdi, presenza di vincoli preordinati)**

IBCAA - Vincolo n. 105 (CULTURALE) del 19/09/1944 - Palazzo Agliardi (secolo XVII) in via Pignolo, 86 (L. 1089/1939, D. Lgs. 42/2004).

IBCAA - Vincolo n. 141 (AMBIENTALE) del 31/07/1957 - Giardino in via Pignolo, 86 (L. 1497/1939, D. Lgs. 42/2004).

Vincolo ambientale: Cono panoramico N. 3 (D.M. 04/01/1957, D. Lgs. 42/2004).

Vincolo ambientale: D - Zona di Borgo Pignolo e via San Tomaso (D.M. 09/11/1963, D. Lgs. 42/2004).






FOTO 1

FOTO 2



FOTO 3

FOTO 4



**PRESCRIZIONI**

**MODALITA' DI INTERVENTO**

<b>Ri</b>	<b>Ristrutturazione edilizia</b>	<input type="checkbox"/>
<b>Rc</b>	<b>Risanamento conservativo</b>	<input type="checkbox"/>
<b>Re</b>	<b>Restauro</b>	<input checked="" type="checkbox"/>

**NOTE (indicazioni prescrittive)**

## Borgo Pignolo - SCHEDA 563021027

Inventario dei Beni Culturali e Ambientali

Scheda n° 150905

### DATI GENERALI

Data rilievo: 10/06/2008

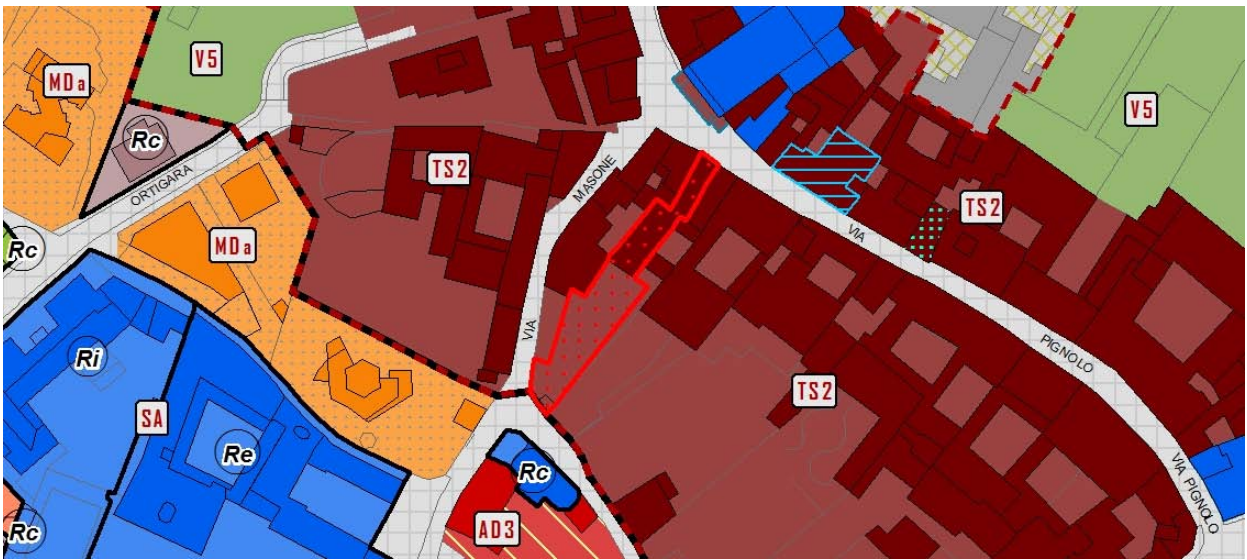
Località:	Borgo Pignolo	Riferimento catastale	
Indirizzo:	VIA PIGNOLO	n° civico 86/a	Foglio Mappale
Indirizzo:	VIA PIGNOLO	n° civico 88	39 63
			39 1506

### LOCALIZZAZIONE E CARATTERISTICHE DELL'EDIFICIO

Foto aerea



PGT vigente (in rosso sono evidenziati gli immobili assoggettati a prescrizioni)





TIPOLOGIA	n. PIANI			PRESENZA DI PERTINENZE ACCESSORIE			TIPOLOGIA ACCESSO
	fuori terra	interrato		spazi aperti		locali annessi	
linea <input checked="" type="checkbox"/>	1 <input type="checkbox"/>	sì <input checked="" type="checkbox"/>	no <input type="checkbox"/>				carrabile <input type="checkbox"/>
corte aperta <input type="checkbox"/>	2 <input type="checkbox"/>	<b>destinazione</b>		giardini <input checked="" type="checkbox"/>	autorimesse <input type="checkbox"/>		
corte chiusa <input type="checkbox"/>	3 <input checked="" type="checkbox"/>	autorimesse <input type="checkbox"/>		orti <input type="checkbox"/>	depositi <input type="checkbox"/>		pedonale <input checked="" type="checkbox"/>
edificio di culto <input type="checkbox"/>	4 <input type="checkbox"/>	cantine <input checked="" type="checkbox"/>		aree <input type="checkbox"/>	tettoie <input type="checkbox"/>		
edificio civile <input type="checkbox"/>	5 <input type="checkbox"/>	deposito <input type="checkbox"/>		corte <input type="checkbox"/>	elementi superfetativi <input type="checkbox"/>		
altra tipologia <input type="checkbox"/>							

STATO DI CONSERVAZIONE	TIPO INTERV. PRG PREVIGENTE	INTERVENTI EFFETTUATI			NOTE
		re	rc	ri	
molto compromesso <input type="checkbox"/>	re <input type="checkbox"/>	re <input type="checkbox"/>	<b>cronologia</b>		2002 Manutenzione straordinaria
compromesso <input type="checkbox"/>	rc <input checked="" type="checkbox"/>	rc <input type="checkbox"/>	recente <input checked="" type="checkbox"/>		
sufficiente <input type="checkbox"/>	ri <input type="checkbox"/>	ri <input type="checkbox"/>	vetusto <input type="checkbox"/>		
buono <input type="checkbox"/>	ru <input type="checkbox"/>	ru <input type="checkbox"/>	non effettuato <input type="checkbox"/>		
ottimo <input checked="" type="checkbox"/>	d/dr <input type="checkbox"/>	d/dr <input type="checkbox"/>			

DESTINAZIONI D'USO				ELEMENTI DI PREGIO STORICO-ARCHITETTONICO	
prevalente	tipologia	altre	tipologia		
residenza <input checked="" type="checkbox"/>	R - Residenziali	residenza <input type="checkbox"/>		sì <input checked="" type="checkbox"/>	
commercio <input type="checkbox"/>		commercio <input checked="" type="checkbox"/>	C1 - Esercizi di vicinato	no <input type="checkbox"/>	
terziario <input type="checkbox"/>		terziario <input checked="" type="checkbox"/>	Ta-Terziario per attività	<b>PRESENZA DI VINCOLI</b>	
ricettivo <input type="checkbox"/>		ricettivo <input type="checkbox"/>		sì <input checked="" type="checkbox"/>	
direzionale <input type="checkbox"/>		direzionale <input type="checkbox"/>		no <input type="checkbox"/>	
servizi <input type="checkbox"/>		servizi <input type="checkbox"/>			

**NOTE (spazi interni, presenza di superfetazioni, aree libere e verdi, presenza di vincoli preordinati)**

Vincolo ambientale: Cono panoramico N. 3 (D.M. 04/01/1957, D. Lgs. 42/2004).

Vincolo ambientale: D - Zona di Borgo Pignolo e via San Tomaso (D.M. 09/11/1963, D. Lgs. 42/2004).





FOTO 1

FOTO 2



FOTO 3

FOTO 4



**PRESCRIZIONI**

**MODALITA' DI INTERVENTO**

<b>Ri</b>	<b>Ristrutturazione edilizia</b>	<input type="checkbox"/>
<b>Rc</b>	<b>Risanamento conservativo</b>	<input checked="" type="checkbox"/>
<b>Re</b>	<b>Restauro</b>	<input type="checkbox"/>

**NOTE (indicazioni prescrittive)**

## Borgo Pignolo - SCHEDA 563021028

Inventario dei Beni Culturali e Ambientali

Scheda n° 150904


### DATI GENERALI

Data rilievo: 10/06/2008

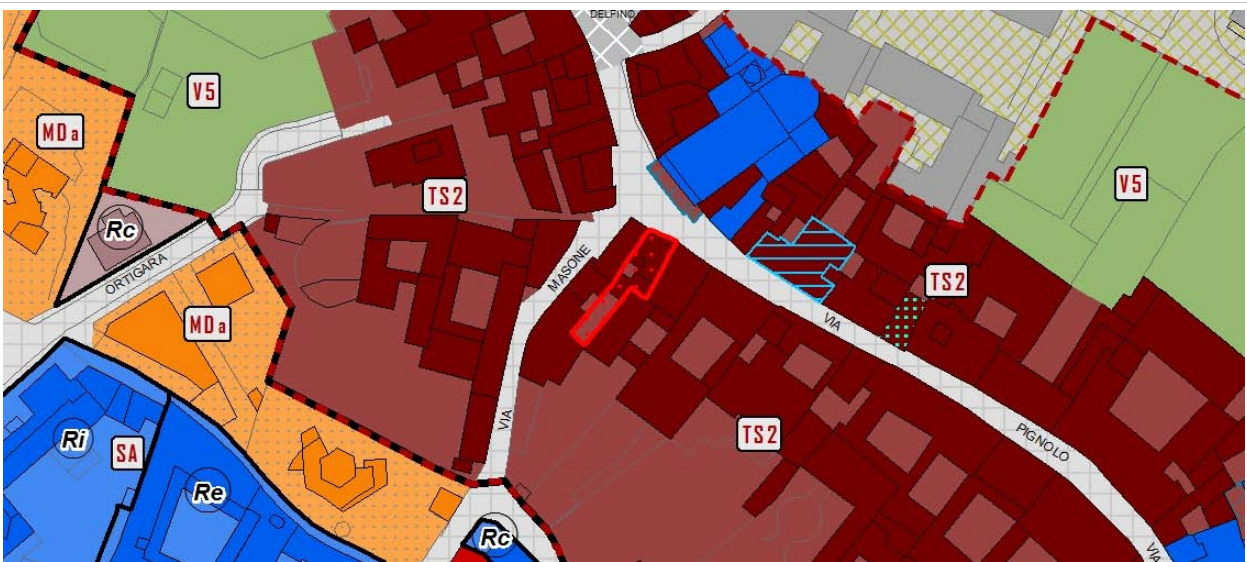
Località:	Borgo Pignolo	Riferimento catastale	
Indirizzo:	VIA PIGNOLO	n° civico 88/a	Foglio Mappale
Indirizzo:	VIA PIGNOLO	n° civico 90	39 1505

### LOCALIZZAZIONE E CARATTERISTICHE DELL'EDIFICIO

Foto aerea



PGT vigente (in rosso sono evidenziati gli immobili assoggettati a prescrizioni)



TIPOLOGIA	n. PIANI			PRESENZA DI PERTINENZE ACCESSORIE			TIPOLOGIA ACCESSO
	fuori terra	interrato		spazi aperti		locali annessi	
linea <input checked="" type="checkbox"/>	1 <input type="checkbox"/>	sì <input checked="" type="checkbox"/>	no <input type="checkbox"/>				
corte aperta <input type="checkbox"/>	2 <input type="checkbox"/>	<b>destinazione</b>		giardini <input checked="" type="checkbox"/>	autorimesse <input type="checkbox"/>		carrabile <input checked="" type="checkbox"/>
corte chiusa <input type="checkbox"/>	3 <input checked="" type="checkbox"/>	autorimesse <input type="checkbox"/>	orti <input type="checkbox"/>		depositi <input type="checkbox"/>		pedonale <input checked="" type="checkbox"/>
edificio di culto <input type="checkbox"/>	4 <input type="checkbox"/>	cantine <input checked="" type="checkbox"/>	aree <input type="checkbox"/>		tettoie <input type="checkbox"/>		
edificio civile <input type="checkbox"/>	5 <input type="checkbox"/>	deposito <input type="checkbox"/>	corte <input checked="" type="checkbox"/>		elementi superfetativi <input type="checkbox"/>		
altra tipologia <input type="checkbox"/>							

STATO DI CONSERVAZIONE	TIPO INTERV. PRG PREVIGENTE	INTERVENTI EFFETTUATI			NOTE
		re	rc	ri	
molto compromesso <input type="checkbox"/>	re <input type="checkbox"/>	re <input type="checkbox"/>	<b>cronologia</b>		1988 Sistemazione fabbricato
compromesso <input type="checkbox"/>	rc <input checked="" type="checkbox"/>	rc <input type="checkbox"/>	recente <input checked="" type="checkbox"/>		
sufficiente <input type="checkbox"/>	ri <input type="checkbox"/>	ri <input type="checkbox"/>	vetusto <input type="checkbox"/>		
buono <input checked="" type="checkbox"/>	ru <input type="checkbox"/>	ru <input type="checkbox"/>	non effettuato <input type="checkbox"/>		
ottimo <input type="checkbox"/>	d/dr <input type="checkbox"/>	d/dr <input type="checkbox"/>			

DESTINAZIONI D'USO				ELEMENTI DI PREGIO STORICO-ARCHITETTONICO	
prevalente	tipologia	altre	tipologia		
residenza <input checked="" type="checkbox"/>	R - Residenziali	residenza <input type="checkbox"/>		sì <input checked="" type="checkbox"/>	
commercio <input type="checkbox"/>		commercio <input type="checkbox"/>		no <input type="checkbox"/>	
terziario <input type="checkbox"/>		terziario <input type="checkbox"/>		<b>PRESENZA DI VINCOLI</b>	
ricettivo <input type="checkbox"/>		ricettivo <input type="checkbox"/>		sì <input checked="" type="checkbox"/>	
direzionale <input type="checkbox"/>		direzionale <input type="checkbox"/>		no <input type="checkbox"/>	
servizi <input type="checkbox"/>		servizi <input type="checkbox"/>			

**NOTE (spazi interni, presenza di superfetazioni, aree libere e verdi, presenza di vincoli preordinati)**

Vincolo ambientale: Cono panoramico N. 3 (D.M. 04/01/1957, D. Lgs. 42/2004).

Vincolo ambientale: D - Zona di Borgo Pignolo e via San Tomaso (D.M. 09/11/1963, D. Lgs. 42/2004).



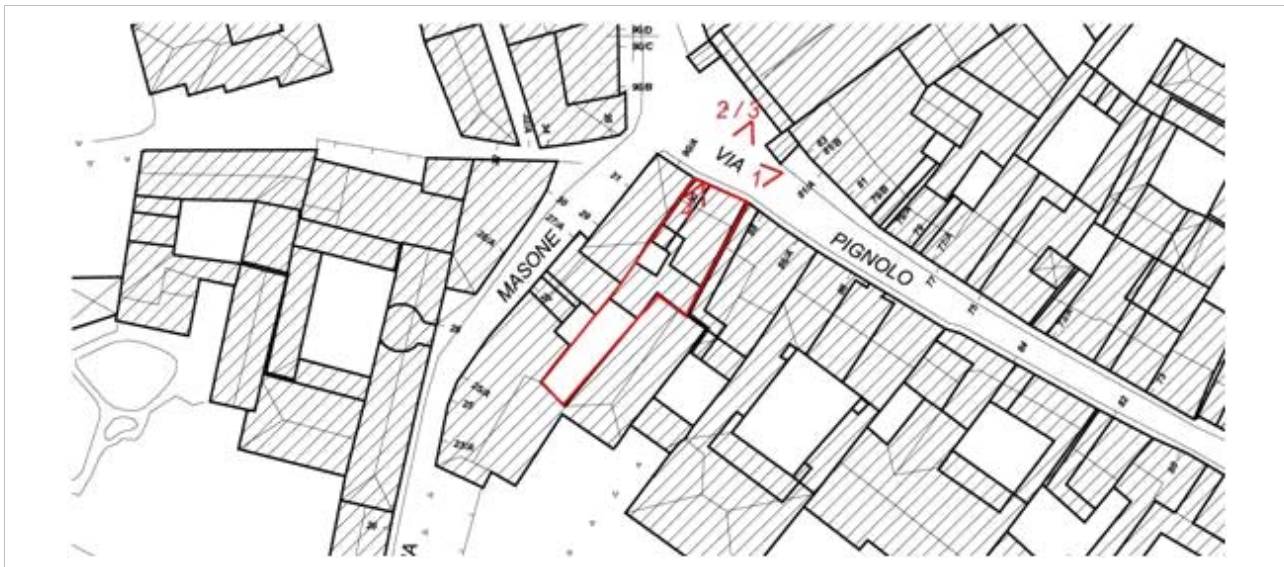



FOTO 1

FOTO 2



FOTO 3

FOTO 4



**PRESCRIZIONI**

**MODALITA' DI INTERVENTO**

<b>Ri</b>	<b>Ristrutturazione edilizia</b>	<input type="checkbox"/>
<b>Rc</b>	<b>Risanamento conservativo</b>	<input checked="" type="checkbox"/>
<b>Re</b>	<b>Restauro</b>	<input type="checkbox"/>

**NOTE (indicazioni prescrittive)**

## Borgo Pignolo - SCHEDA 563021029

Inventario dei Beni Culturali e Ambientali

Scheda n° 150903

### DATI GENERALI

Data rilievo: 10/06/2008

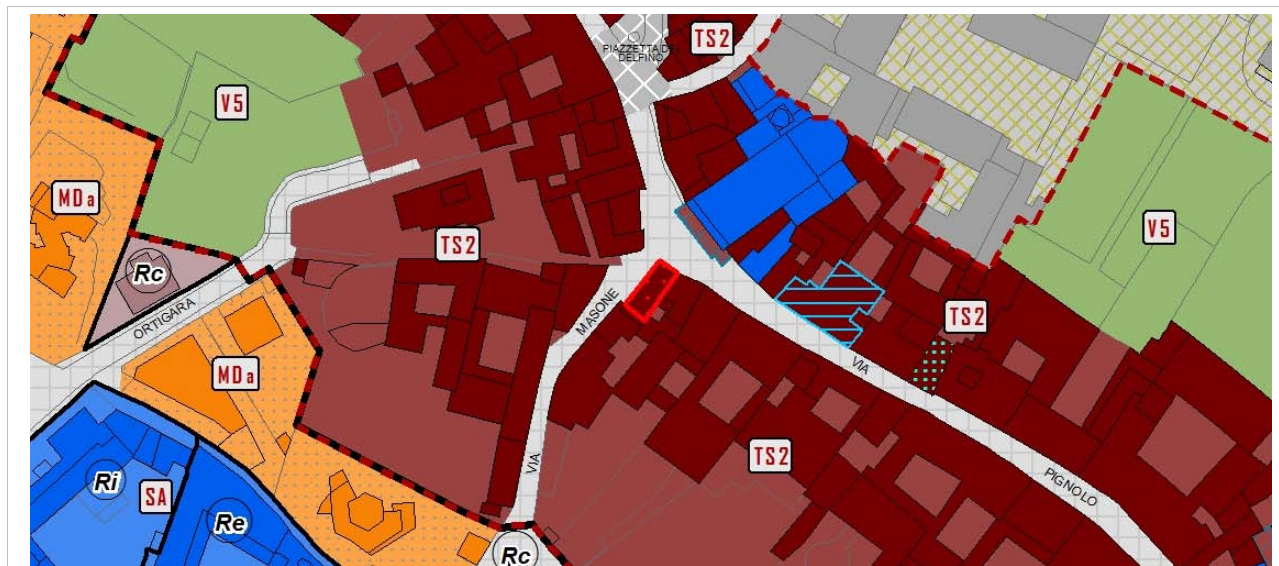
<b>Località:</b>	<b>Borgo Pignolo</b>	<b>Riferimento catastale</b>	
<b>Indirizzo:</b>	VIA PIGNOLO	n° civico 90/a	Foglio Mappale
<b>Indirizzo:</b>	VIA PIGNOLO	n° civico 31	39 1504
<b>Indirizzo:</b>	VIA PIGNOLO	n° civico 29	

### LOCALIZZAZIONE E CARATTERISTICHE DELL'EDIFICIO

Foto aerea



PGT vigente (in rosso sono evidenziati gli immobili assoggettati a prescrizioni)



TIPOLOGIA	n. PIANI			PRESENZA DI PERTINENZE ACCESSORIE			TIPOLOGIA ACCESSO	
	fuori terra	interrato		spazi aperti		locali annessi		
linea <input type="checkbox"/>	1 <input type="checkbox"/>	sì <input checked="" type="checkbox"/>	no <input type="checkbox"/>					carrabile <input checked="" type="checkbox"/>
corte aperta <input type="checkbox"/>	2 <input type="checkbox"/>	<b>destinazione</b>		giardini <input type="checkbox"/>	autorimesse <input type="checkbox"/>		pedonale <input checked="" type="checkbox"/>	
corte chiusa <input type="checkbox"/>	3 <input type="checkbox"/>	autorimesse <input type="checkbox"/>		orti <input type="checkbox"/>	depositi <input type="checkbox"/>			
edificio di culto <input type="checkbox"/>	4 <input checked="" type="checkbox"/>	cantine <input checked="" type="checkbox"/>		aree <input type="checkbox"/>	tettoie <input type="checkbox"/>			
edificio civile <input type="checkbox"/>	5 <input type="checkbox"/>	deposito <input type="checkbox"/>		corte <input type="checkbox"/>	elementi superfetativi <input type="checkbox"/>			
altra tipologia <input checked="" type="checkbox"/>								

STATO DI CONSERVAZIONE	TIPO INTERV. PRG PREVIGENTE	INTERVENTI EFFETTUATI			NOTE
		re	rc	ri	
molto compromesso <input type="checkbox"/>	re <input type="checkbox"/>	re <input type="checkbox"/>	<b>cronologia</b>		
compromesso <input type="checkbox"/>	rc <input checked="" type="checkbox"/>	rc <input type="checkbox"/>	recente <input checked="" type="checkbox"/>		
sufficiente <input type="checkbox"/>	ri <input type="checkbox"/>	ri <input type="checkbox"/>	vetusto <input type="checkbox"/>		
buono <input type="checkbox"/>	ru <input type="checkbox"/>	ru <input type="checkbox"/>	non effettuato <input type="checkbox"/>		
ottimo <input checked="" type="checkbox"/>	d/dr <input type="checkbox"/>	d/dr <input type="checkbox"/>			

DESTINAZIONI D'USO				ELEMENTI DI PREGIO STORICO-ARCHITETTONICO
prevalente	tipologia	altre	tipologia	
residenza <input checked="" type="checkbox"/>	R - Residenziali	residenza <input type="checkbox"/>		sì <input checked="" type="checkbox"/>
commercio <input type="checkbox"/>		commercio <input type="checkbox"/>		no <input type="checkbox"/>
terziario <input type="checkbox"/>		terziario <input type="checkbox"/>		<b>PRESENZA DI VINCOLI</b>
ricettivo <input type="checkbox"/>		ricettivo <input type="checkbox"/>		
direzionale <input type="checkbox"/>		direzionale <input type="checkbox"/>		
servizi <input type="checkbox"/>		servizi <input type="checkbox"/>		
				sì <input checked="" type="checkbox"/>
				no <input type="checkbox"/>

NOTE (spazi interni, presenza di superfetazioni, aree libere e verdi, presenza di vincoli preordinati)
Edificio ad angolo.
Ingresso da via Masone, 31.
Vincolo ambientale: Cono panoramico N. 3 (D.M. 04/01/1957, D. Lgs. 42/2004).
Vincolo ambientale: D - Zona di Borgo Pignolo e via San Tomaso (D.M. 09/11/1963, D. Lgs. 42/2004).



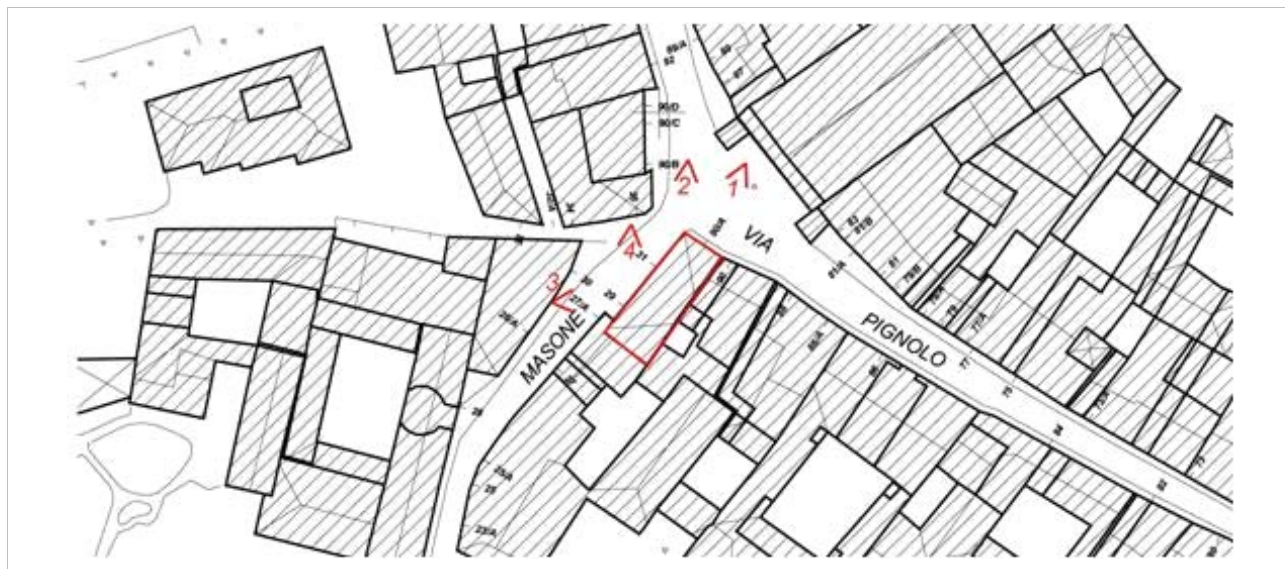


FOTO 1

FOTO 2



FOTO 3

FOTO 4



**PRESCRIZIONI**

**MODALITA' DI INTERVENTO**

<b>Ri</b>	<b>Ristrutturazione edilizia</b>	<input type="checkbox"/>
<b>Rc</b>	<b>Risanamento conservativo</b>	<input checked="" type="checkbox"/>
<b>Re</b>	<b>Restauro</b>	<input type="checkbox"/>

**NOTE (indicazioni prescrittive)**

## Borgo Pignolo - SCHEDA 563021030

Inventario dei Beni Culturali e Ambientali

Scheda n° 150711

### DATI GENERALI

Data rilievo: 04/06/2008

Località: Borgo Pignolo

Riferimento catastale

Indirizzo: VIA PIGNOLO

n° civico 36

Foglio  
38

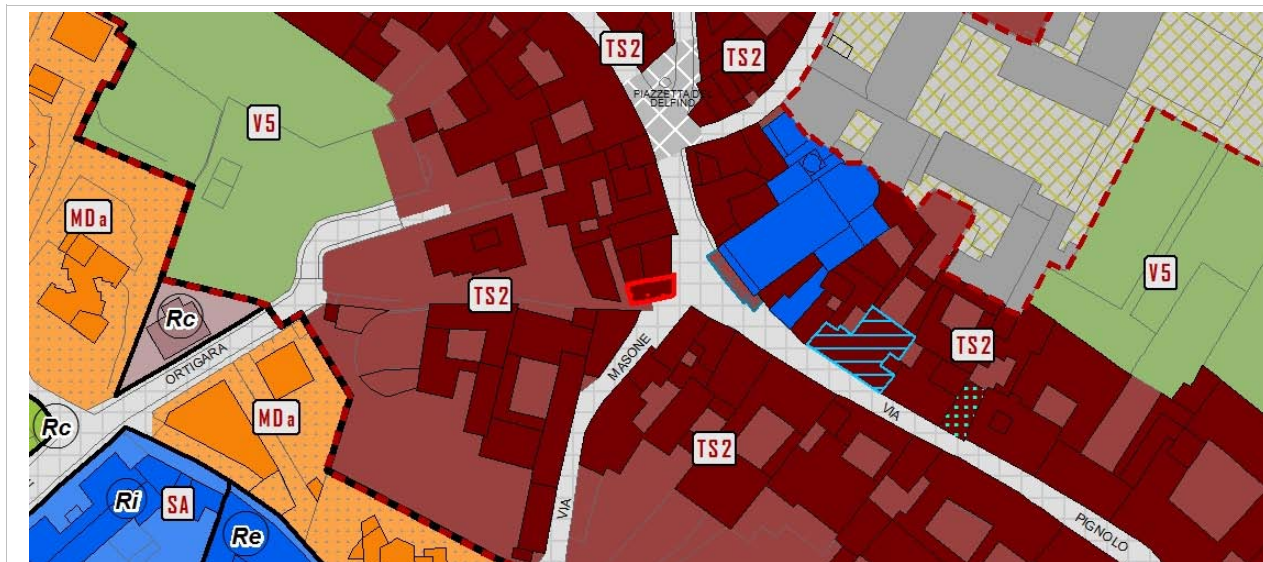
Mappale  
1174

### LOCALIZZAZIONE E CARATTERISTICHE DELL'EDIFICIO

Foto aerea



PGT vigente (in rosso sono evidenziati gli immobili assoggettati a prescrizioni)





TIPOLOGIA	n. PIANI		PRESENZA DI PERTINENZE ACCESSORIE			TIPOLOGIA ACCESSO
	fuori terra	interrato				
linea <input type="checkbox"/>	1 <input type="checkbox"/>	sì <input type="checkbox"/> no <input checked="" type="checkbox"/>	spazi aperti		locali annessi	
corte aperta <input type="checkbox"/>	2 <input type="checkbox"/>	<b>destinazione</b>	giardini <input type="checkbox"/>	autorimesse <input type="checkbox"/>	carrabile <input type="checkbox"/>	
corte chiusa <input checked="" type="checkbox"/>	3 <input type="checkbox"/>	autorimesse <input type="checkbox"/>	orti <input type="checkbox"/>	depositi <input type="checkbox"/>	pedonale <input checked="" type="checkbox"/>	
edificio di culto <input type="checkbox"/>	4 <input type="checkbox"/>	cantine <input type="checkbox"/>	aree <input type="checkbox"/>	tettoie <input type="checkbox"/>		
edificio civile <input type="checkbox"/>	5 <input type="checkbox"/>	deposito <input type="checkbox"/>	corte <input type="checkbox"/>	elementi superfetativi <input type="checkbox"/>		
altra tipologia <input checked="" type="checkbox"/>						

STATO DI CONSERVAZIONE	TIPO INTERV. PRG PREVIGENTE	INTERVENTI EFFETTUATI		NOTE
molto compromesso <input type="checkbox"/>	re <input type="checkbox"/>	re <input type="checkbox"/>	<b>cronologia</b>	
compromesso <input type="checkbox"/>	rc <input checked="" type="checkbox"/>	rc <input type="checkbox"/>	recente <input checked="" type="checkbox"/>	
sufficiente <input type="checkbox"/>	ri <input type="checkbox"/>	ri <input type="checkbox"/>	vetusto <input type="checkbox"/>	
buono <input checked="" type="checkbox"/>	ru <input type="checkbox"/>	ru <input type="checkbox"/>	non effettuato <input type="checkbox"/>	
ottimo <input type="checkbox"/>	d/dr <input type="checkbox"/>	d/dr <input type="checkbox"/>		

DESTINAZIONI D'USO				ELEMENTI DI PREGIO STORICO-ARCHITETTONICO	
prevalente	tipologia	altre	tipologia		
residenza <input checked="" type="checkbox"/>	R - Residenziali	residenza <input type="checkbox"/>		sì <input checked="" type="checkbox"/>	
commercio <input type="checkbox"/>		commercio <input checked="" type="checkbox"/>	C1 - Esercizi di vicinato	no <input type="checkbox"/>	
terziario <input type="checkbox"/>		terziario <input type="checkbox"/>		<b>PRESENZA DI VINCOLI</b>	
ricettivo <input type="checkbox"/>		ricettivo <input type="checkbox"/>		sì <input checked="" type="checkbox"/>	
direzionale <input type="checkbox"/>		direzionale <input type="checkbox"/>		no <input type="checkbox"/>	
servizi <input type="checkbox"/>		servizi <input type="checkbox"/>			

**NOTE (spazi interni, presenza di superfetazioni, aree libere e verdi, presenza di vincoli preordinati)**

IBCAA - Vincolo n. 20 (CULTURALE) del 24/10/1910 - Lapide (1258) in via Masone (L. 364/1909, D. Lgs. 42/2004).

Vincolo ambientale: Coni panoramici N. 2, N. 3 (D.M. 04/01/1957, D. Lgs. 42/2004).

Vincolo ambientale: D - Zona di Borgo Pignolo e via San Tomaso (D.M. 09/11/1963, D. Lgs. 42/2004).



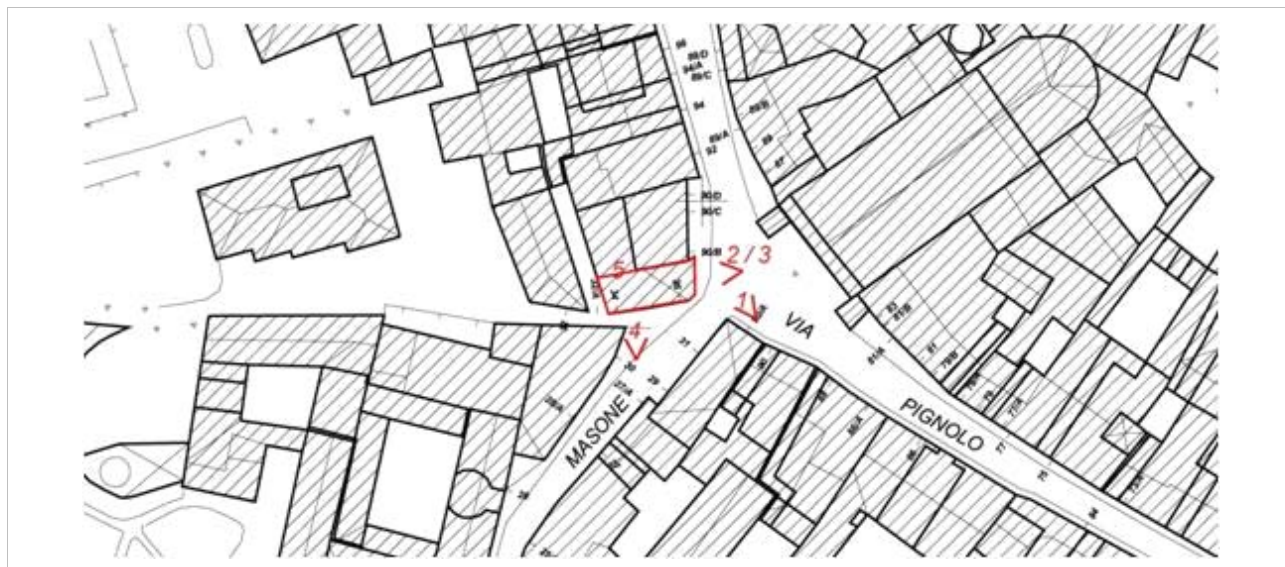


FOTO 1

FOTO 2



FOTO 3

FOTO 4



**PRESCRIZIONI**

**MODALITA' DI INTERVENTO**

<b>Ri</b>	<b>Ristrutturazione edilizia</b>	<input type="checkbox"/>
<b>Rc</b>	<b>Risanamento conservativo</b>	<input checked="" type="checkbox"/>
<b>Re</b>	<b>Restauro</b>	<input type="checkbox"/>

**NOTE (indicazioni prescrittive)**

## Borgo Pignolo - SCHEDA 563021031

Inventario dei Beni Culturali e Ambientali

Scheda n° 150710

### DATI GENERALI

Data rilievo: 11/06/2008

<b>Località:</b>	<b>Borgo Pignolo</b>		<b>Riferimento catastale</b>	
<b>Indirizzo:</b>	VIA PIGNOLO	n° civico 90/b	Foglio	Mappale
<b>Indirizzo:</b>	VIA PIGNOLO	n° civico 90/c	38	1174
<b>Indirizzo:</b>	VIA PIGNOLO	n° civico 90/d		

### LOCALIZZAZIONE E CARATTERISTICHE DELL'EDIFICIO

Foto aerea



PGT vigente (in rosso sono evidenziati gli immobili assoggettati a prescrizioni)





TIPOLOGIA	n. PIANI		PRESENZA DI PERTINENZE ACCESSORIE				TIPOLOGIA ACCESSO
	fuori terra	interrato	spazi aperti		locali annessi		
linea <input type="checkbox"/>	1 <input type="checkbox"/>	sì <input type="checkbox"/> no <input checked="" type="checkbox"/>					carrabile <input type="checkbox"/>
corte aperta <input type="checkbox"/>	2 <input type="checkbox"/>	<b>destinazione</b>	giardini <input type="checkbox"/>	autorimesse <input type="checkbox"/>		pedonale <input checked="" type="checkbox"/>	
corte chiusa <input type="checkbox"/>	3 <input type="checkbox"/>	autorimesse <input type="checkbox"/>	orti <input type="checkbox"/>	depositi <input type="checkbox"/>			
edificio di culto <input type="checkbox"/>	4 <input type="checkbox"/>	cantine <input type="checkbox"/>	aree <input type="checkbox"/>	tettoie <input type="checkbox"/>			
edificio civile <input type="checkbox"/>	5 <input checked="" type="checkbox"/>	deposito <input type="checkbox"/>	corte <input type="checkbox"/>	elementi superfetativi <input type="checkbox"/>			
altra tipologia <input checked="" type="checkbox"/>							

STATO DI CONSERVAZIONE	TIPO INTERV. PRG PREVIGENTE	INTERVENTI EFFETTUATI		NOTE
molto compromesso <input type="checkbox"/>	re <input type="checkbox"/>	re <input type="checkbox"/>	<b>cronologia</b>	1988 Sistemazione fabbricato
compromesso <input type="checkbox"/>	rc <input checked="" type="checkbox"/>	rc <input type="checkbox"/>	recente <input type="checkbox"/>	
sufficiente <input type="checkbox"/>	ri <input type="checkbox"/>	ri <input type="checkbox"/>	vetusto <input checked="" type="checkbox"/>	
buono <input checked="" type="checkbox"/>	ru <input type="checkbox"/>	ru <input type="checkbox"/>	non effettuato <input type="checkbox"/>	
ottimo <input type="checkbox"/>	d/dr <input type="checkbox"/>	d/dr <input type="checkbox"/>		

DESTINAZIONI D'USO				ELEMENTI DI PREGIO STORICO-ARCHITETTONICO	
prevalente	tipologia	altre	tipologia		
residenza <input checked="" type="checkbox"/>	R - Residenziali	residenza <input type="checkbox"/>		sì <input type="checkbox"/>	
commercio <input type="checkbox"/>		commercio <input checked="" type="checkbox"/>	C1 - Esercizi di vicinato	no <input checked="" type="checkbox"/>	
terziario <input type="checkbox"/>		terziario <input type="checkbox"/>		<b>PRESENZA DI VINCOLI</b>	
ricettivo <input type="checkbox"/>		ricettivo <input type="checkbox"/>		sì <input checked="" type="checkbox"/>	
direzionale <input type="checkbox"/>		direzionale <input type="checkbox"/>		no <input type="checkbox"/>	
servizi <input type="checkbox"/>		servizi <input type="checkbox"/>			

NOTE (spazi interni, presenza di superfetazioni, aree libere e verdi, presenza di vincoli preordinati)
Ingresso da vicolo laterale.
Spazi commerciali al piano terra.
Vincolo ambientale: Coni panoramici N. 2, N. 3 (D.M. 04/01/1957, D. Lgs. 42/2004).
Vincolo ambientale: D - Zona di Borgo Pignolo e via San Tomaso (D.M. 09/11/1963, D. Lgs. 42/2004).



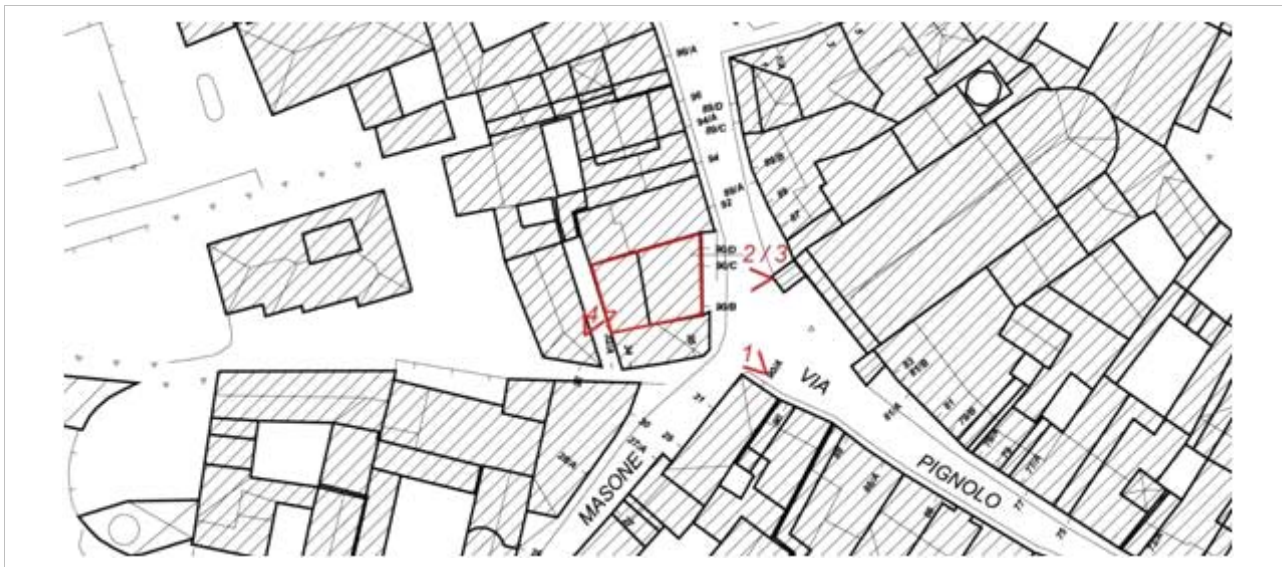




FOTO 1

FOTO 2



FOTO 3

FOTO 4



**PRESCRIZIONI**

**MODALITA' DI INTERVENTO**

<b>Ri</b>	<b>Ristrutturazione edilizia</b>	<input type="checkbox"/>
<b>Rc</b>	<b>Risanamento conservativo</b>	<input checked="" type="checkbox"/>
<b>Re</b>	<b>Restauro</b>	<input type="checkbox"/>

**NOTE (indicazioni prescrittive)**

## Borgo Pignolo - SCHEDA 563021032

Inventario dei Beni Culturali e Ambientali

Scheda n° 150709

### DATI GENERALI

Data rilievo: 11/06/2008

Località: Borgo Pignolo

Riferimento catastale

Indirizzo: VIA PIGNOLO

n° civico 92

Foglio  
38

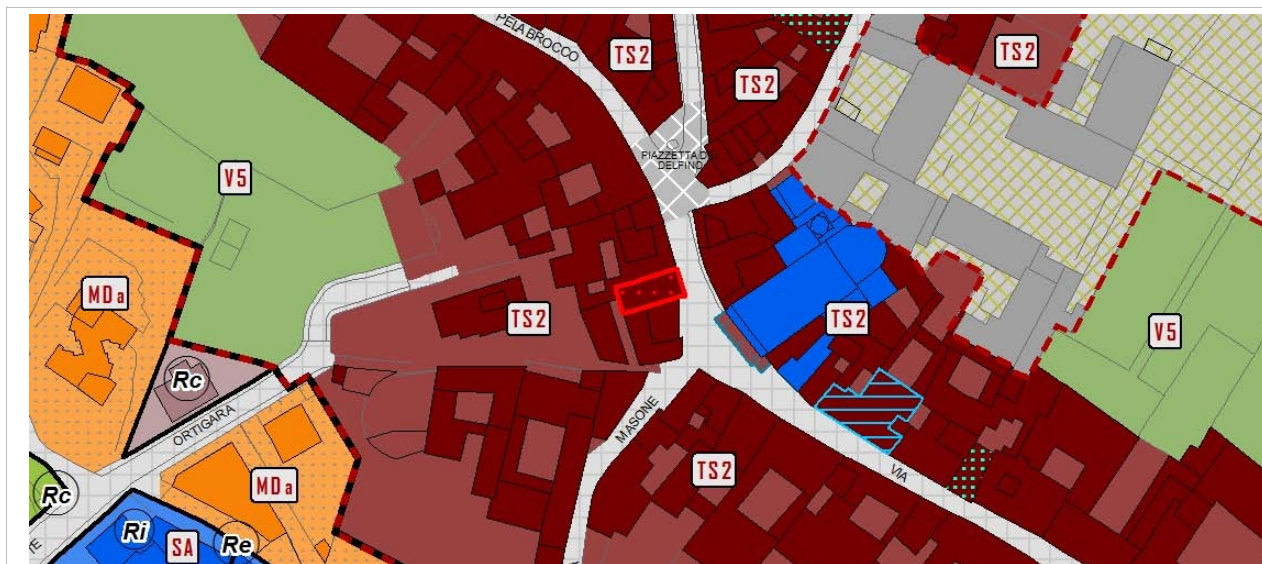
Mappale  
1176

### LOCALIZZAZIONE E CARATTERISTICHE DELL'EDIFICIO

Foto aerea



PGT vigente (in rosso sono evidenziati gli immobili assoggettati a prescrizioni)





TIPOLOGIA	n. PIANI		PRESENZA DI PERTINENZE ACCESSORIE				TIPOLOGIA ACCESSO
	fuori terra	interrato	spazi aperti		locali annessi		
linea <input type="checkbox"/>	1 <input type="checkbox"/>	sì <input type="checkbox"/> no <input checked="" type="checkbox"/>					carrabile <input type="checkbox"/>
corte aperta <input type="checkbox"/>	2 <input type="checkbox"/>	<b>destinazione</b>	giardini <input type="checkbox"/>	autorimesse <input type="checkbox"/>		pedonale <input checked="" type="checkbox"/>	
corte chiusa <input type="checkbox"/>	3 <input type="checkbox"/>	autorimesse <input type="checkbox"/>	orti <input type="checkbox"/>	depositi <input type="checkbox"/>			
edificio di culto <input type="checkbox"/>	4 <input checked="" type="checkbox"/>	cantine <input type="checkbox"/>	aree <input type="checkbox"/>	tettoie <input type="checkbox"/>			
edificio civile <input type="checkbox"/>	5 <input type="checkbox"/>	deposito <input type="checkbox"/>	corte <input type="checkbox"/>	elementi superfetativi <input type="checkbox"/>			
altra tipologia <input checked="" type="checkbox"/>							

STATO DI CONSERVAZIONE	TIPO INTERV. PRG PREVIGENTE	INTERVENTI EFFETTUATI			NOTE
		re	rc	ri	
molto compromesso <input type="checkbox"/>	re <input type="checkbox"/>	re <input type="checkbox"/>	<b>cronologia</b>		In corso d'opera lavori di recupero
compromesso <input type="checkbox"/>	rc <input checked="" type="checkbox"/>	rc <input type="checkbox"/>	recente <input checked="" type="checkbox"/>		
sufficiente <input checked="" type="checkbox"/>	ri <input type="checkbox"/>	ri <input type="checkbox"/>	vetusto <input type="checkbox"/>		
buono <input type="checkbox"/>	ru <input type="checkbox"/>	ru <input type="checkbox"/>	non effettuato <input type="checkbox"/>		
ottimo <input type="checkbox"/>	d/dr <input type="checkbox"/>	d/dr <input type="checkbox"/>			

DESTINAZIONI D'USO				ELEMENTI DI PREGIO STORICO-ARCHITETTONICO
prevalente	tipologia	altre	tipologia	
residenza <input checked="" type="checkbox"/>	R - Residenziali	residenza <input type="checkbox"/>		sì <input type="checkbox"/>
commercio <input type="checkbox"/>		commercio <input type="checkbox"/>		no <input checked="" type="checkbox"/>
terziario <input type="checkbox"/>		terziario <input checked="" type="checkbox"/>	Tr2 - Pubblici esercizi	<b>PRESENZA DI VINCOLI</b>
ricettivo <input type="checkbox"/>		ricettivo <input type="checkbox"/>		sì <input checked="" type="checkbox"/>
direzionale <input type="checkbox"/>		direzionale <input type="checkbox"/>		no <input type="checkbox"/>
servizi <input type="checkbox"/>		servizi <input type="checkbox"/>		

**NOTE (spazi interni, presenza di superfetazioni, aree libere e verdi, presenza di vincoli preordinati)**

Vincolo ambientale: Coni panoramici N. 2, N. 3 (D.M. 04/01/1957, D. Lgs. 42/2004).

Vincolo ambientale: D - Zona di Borgo Pignolo e via San Tomaso (D.M. 09/11/1963, D. Lgs. 42/2004).






FOTO 1

FOTO 2



FOTO 3

FOTO 4



**PRESCRIZIONI**

**MODALITA' DI INTERVENTO**

<b>Ri</b>	<b>Ristrutturazione edilizia</b>	<input type="checkbox"/>
<b>Rc</b>	<b>Risanamento conservativo</b>	<input checked="" type="checkbox"/>
<b>Re</b>	<b>Restauro</b>	<input type="checkbox"/>

**NOTE (indicazioni prescrittive)**

## Borgo Pignolo - SCHEDA 563021033

Inventario dei Beni Culturali e Ambientali

Scheda n° 150708

### DATI GENERALI

Data rilievo: 11/06/2008

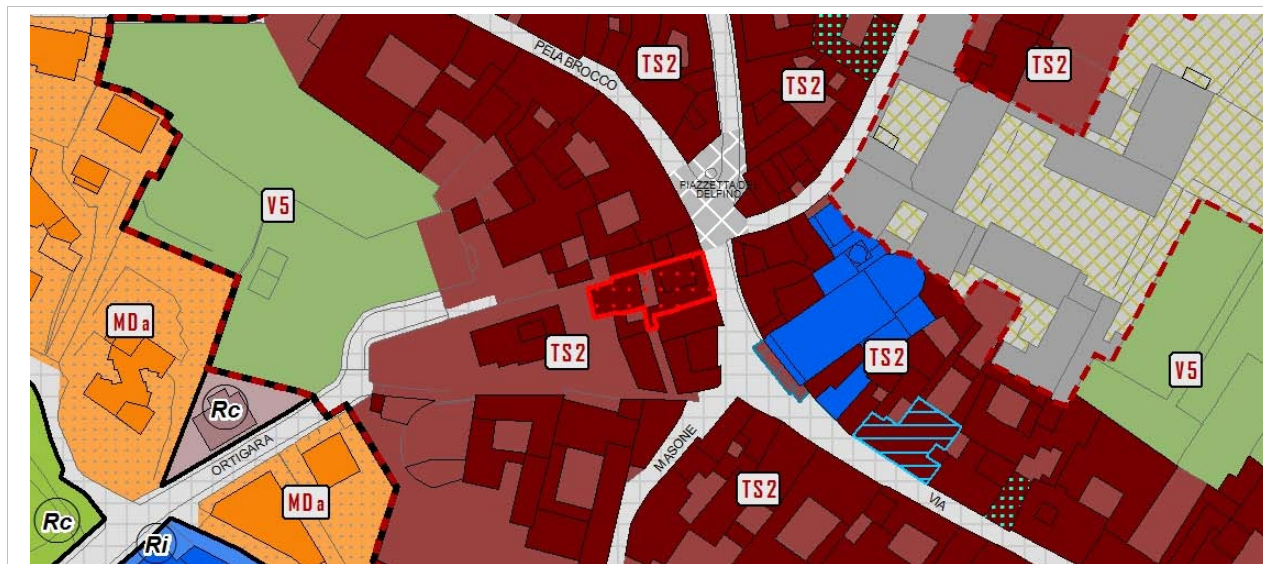
Località:	Borgo Pignolo	Riferimento catastale	
Indirizzo:	VIA PIGNOLO	n° civico 94/a	Foglio Mappale
Indirizzo:	VIA PIGNOLO	n° civico 94	38 1179

### LOCALIZZAZIONE E CARATTERISTICHE DELL'EDIFICIO

Foto aerea



PGT vigente (in rosso sono evidenziati gli immobili assoggettati a prescrizioni)





TIPOLOGIA	n. PIANI		PRESENZA DI PERTINENZE ACCESSORIE				TIPOLOGIA ACCESSO
	fuori terra	interrato	spazi aperti		locali annessi		
linea <input type="checkbox"/>	1 <input type="checkbox"/>	sì <input type="checkbox"/> no <input checked="" type="checkbox"/>					carrabile <input checked="" type="checkbox"/>
corte aperta <input type="checkbox"/>	2 <input type="checkbox"/>	<b>destinazione</b>	giardini <input type="checkbox"/>	autorimesse <input checked="" type="checkbox"/>		pedonale <input checked="" type="checkbox"/>	
corte chiusa <input checked="" type="checkbox"/>	3 <input type="checkbox"/>	autorimesse <input type="checkbox"/>	orti <input type="checkbox"/>	depositi <input type="checkbox"/>			
edificio di culto <input type="checkbox"/>	4 <input checked="" type="checkbox"/>	cantine <input type="checkbox"/>	aree <input type="checkbox"/>	tettoie <input type="checkbox"/>			
edificio civile <input type="checkbox"/>	5 <input type="checkbox"/>	deposito <input type="checkbox"/>	corte <input checked="" type="checkbox"/>	elementi superfetativi <input type="checkbox"/>			
altra tipologia <input type="checkbox"/>							

STATO DI CONSERVAZIONE	TIPO INTERV. PRG PREVIGENTE		INTERVENTI EFFETTUATI		NOTE
	re	rc	re	rc	
molto compromesso <input type="checkbox"/>	re <input type="checkbox"/>	rc <input type="checkbox"/>	re <input type="checkbox"/>	rc <input type="checkbox"/>	<b>cronologia</b>
compromesso <input type="checkbox"/>	re <input checked="" type="checkbox"/>	rc <input checked="" type="checkbox"/>	re <input type="checkbox"/>	rc <input type="checkbox"/>	recente <input checked="" type="checkbox"/>
sufficiente <input type="checkbox"/>	ri <input type="checkbox"/>	rc <input type="checkbox"/>	ri <input type="checkbox"/>	rc <input type="checkbox"/>	vetusto <input type="checkbox"/>
buono <input checked="" type="checkbox"/>	ru <input type="checkbox"/>	rc <input type="checkbox"/>	ru <input type="checkbox"/>	rc <input type="checkbox"/>	non effettuato <input type="checkbox"/>
ottimo <input type="checkbox"/>	d/dr <input type="checkbox"/>	rc <input type="checkbox"/>	d/dr <input type="checkbox"/>	rc <input type="checkbox"/>	

DESTINAZIONI D'USO				ELEMENTI DI PREGIO STORICO-ARCHITETTONICO
prevalente	tipologia	altre	tipologia	
residenza <input checked="" type="checkbox"/>		residenza <input type="checkbox"/>		sì <input type="checkbox"/>
commercio <input type="checkbox"/>		commercio <input type="checkbox"/>		no <input checked="" type="checkbox"/>
terziario <input type="checkbox"/>		terziario <input checked="" type="checkbox"/>	Ta2 - Artigianato di servizio	<b>PRESENZA DI VINCOLI</b>
ricettivo <input type="checkbox"/>		ricettivo <input type="checkbox"/>		sì <input checked="" type="checkbox"/>
direzionale <input type="checkbox"/>		direzionale <input type="checkbox"/>		no <input type="checkbox"/>
servizi <input type="checkbox"/>		servizi <input type="checkbox"/>		

**NOTE (spazi interni, presenza di superfetazioni, aree libere e verdi, presenza di vincoli preordinati)**

Vincolo ambientale: Coni panoramici N. 2, N. 3 (D.M. 04/01/1957, D. Lgs. 42/2004).

Vincolo ambientale: D - Zona di Borgo Pignolo e via San Tomaso (D.M. 09/11/1963, D. Lgs. 42/2004).



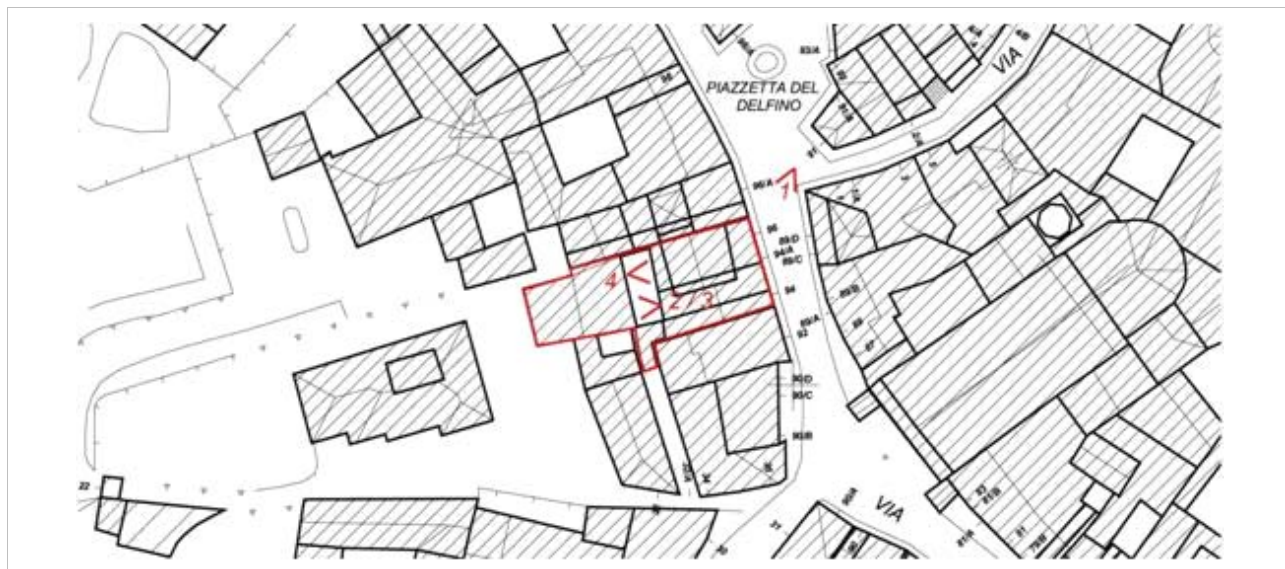



FOTO 1

FOTO 2



FOTO 3

FOTO 4



**PRESCRIZIONI**

**MODALITA' DI INTERVENTO**

<b>Ri</b>	<b>Ristrutturazione edilizia</b>	<input type="checkbox"/>
<b>Rc</b>	<b>Risanamento conservativo</b>	<input checked="" type="checkbox"/>
<b>Re</b>	<b>Restauro</b>	<input type="checkbox"/>

**NOTE (indicazioni prescrittive)**

## Borgo Pignolo - SCHEDA 563021034

Inventario dei Beni Culturali e Ambientali

Scheda n° 150707

### DATI GENERALI

Data rilievo: 11/06/2008

Località: Borgo Pignolo

Riferimento catastale

Indirizzo: VIA PIGNOLO

n° civico 96/a

Foglio  
38

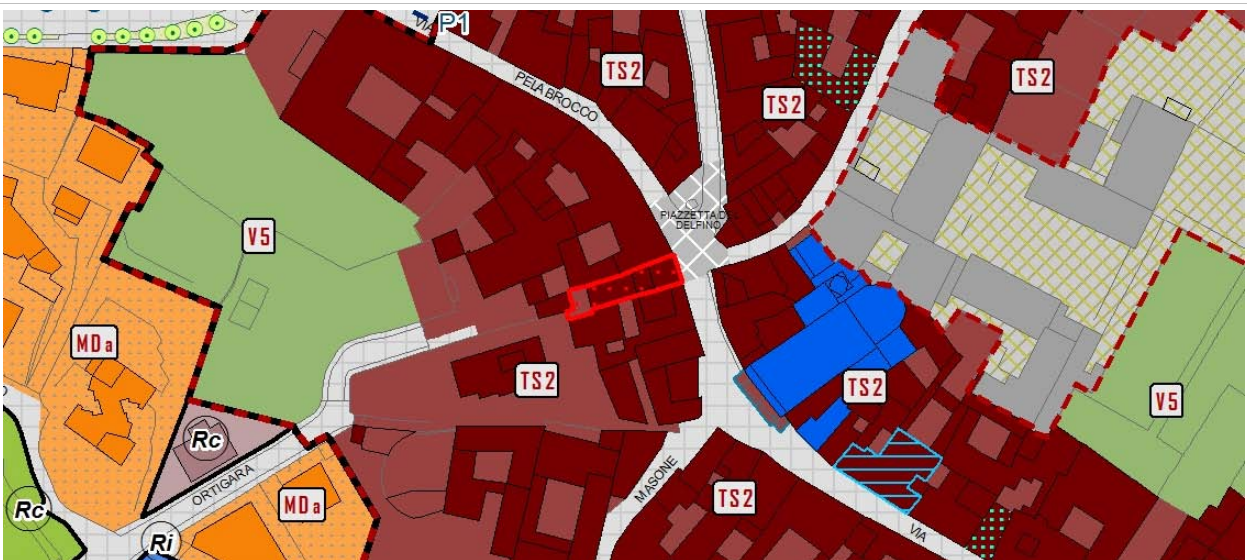
Mappale  
1179

### LOCALIZZAZIONE E CARATTERISTICHE DELL'EDIFICIO

Foto aerea



PGT vigente (in rosso sono evidenziati gli immobili assoggettati a prescrizioni)



TIPOLOGIA	n. PIANI		PRESENZA DI PERTINENZE ACCESSORIE				TIPOLOGIA ACCESSO
	fuori terra	interrato			spazi aperti	locali annessi	
linea <input type="checkbox"/>	1 <input type="checkbox"/>	sì <input type="checkbox"/> no <input checked="" type="checkbox"/>					carrabile <input checked="" type="checkbox"/>
corte aperta <input type="checkbox"/>	2 <input type="checkbox"/>	<b>destinazione</b>	giardini	<input type="checkbox"/>	autorimesse	<input type="checkbox"/>	
corte chiusa <input checked="" type="checkbox"/>	3 <input type="checkbox"/>	autorimesse	orti	<input type="checkbox"/>	depositi	<input checked="" type="checkbox"/>	pedonale <input checked="" type="checkbox"/>
edificio di culto <input type="checkbox"/>	4 <input checked="" type="checkbox"/>	cantine	aree	<input type="checkbox"/>	tettoie	<input type="checkbox"/>	
edificio civile <input type="checkbox"/>	5 <input type="checkbox"/>	deposito	corte	<input checked="" type="checkbox"/>	elementi superfetativi	<input type="checkbox"/>	
altra tipologia <input type="checkbox"/>							

STATO DI CONSERVAZIONE	TIPO INTERV. PRG PREVIGENTE		INTERVENTI EFFETTUATI		NOTE
molto compromesso <input type="checkbox"/>	re	<input type="checkbox"/>	re	<input type="checkbox"/>	<b>cronologia</b>
compromesso <input type="checkbox"/>	rc	<input checked="" type="checkbox"/>	rc	<input type="checkbox"/>	recente <input checked="" type="checkbox"/>
sufficiente <input checked="" type="checkbox"/>	ri	<input type="checkbox"/>	ri	<input type="checkbox"/>	vetusto <input checked="" type="checkbox"/>
buono <input type="checkbox"/>	ru	<input type="checkbox"/>	ru	<input type="checkbox"/>	non effettuato <input type="checkbox"/>
ottimo <input type="checkbox"/>	d/dr	<input type="checkbox"/>	d/dr	<input type="checkbox"/>	

DESTINAZIONI D'USO				ELEMENTI DI PREGIO STORICO-ARCHITETTONICO
prevalente	tipologia	altre	tipologia	
residenza <input checked="" type="checkbox"/>	R - Residenziali	residenza	<input type="checkbox"/>	sì <input type="checkbox"/>
commercio <input type="checkbox"/>		commercio	<input type="checkbox"/>	no <input checked="" type="checkbox"/>
terziario <input type="checkbox"/>		terziario	<input checked="" type="checkbox"/>	<b>PRESENZA DI VINCOLI</b>
ricettivo <input type="checkbox"/>		ricettivo	<input type="checkbox"/>	sì <input checked="" type="checkbox"/>
direzionale <input type="checkbox"/>		direzionale	<input type="checkbox"/>	no <input type="checkbox"/>
servizi <input type="checkbox"/>		servizi	<input type="checkbox"/>	

**NOTE (spazi interni, presenza di superfetazioni, aree libere e verdi, presenza di vincoli preordinati)**

Vincolo ambientale: Coni panoramici N. 2, N. 3 (D.M. 04/01/1957, D. Lgs. 42/2004).

Vincolo ambientale: D - Zona di Borgo Pignolo e via San Tomaso (D.M. 09/11/1963, D. Lgs. 42/2004).



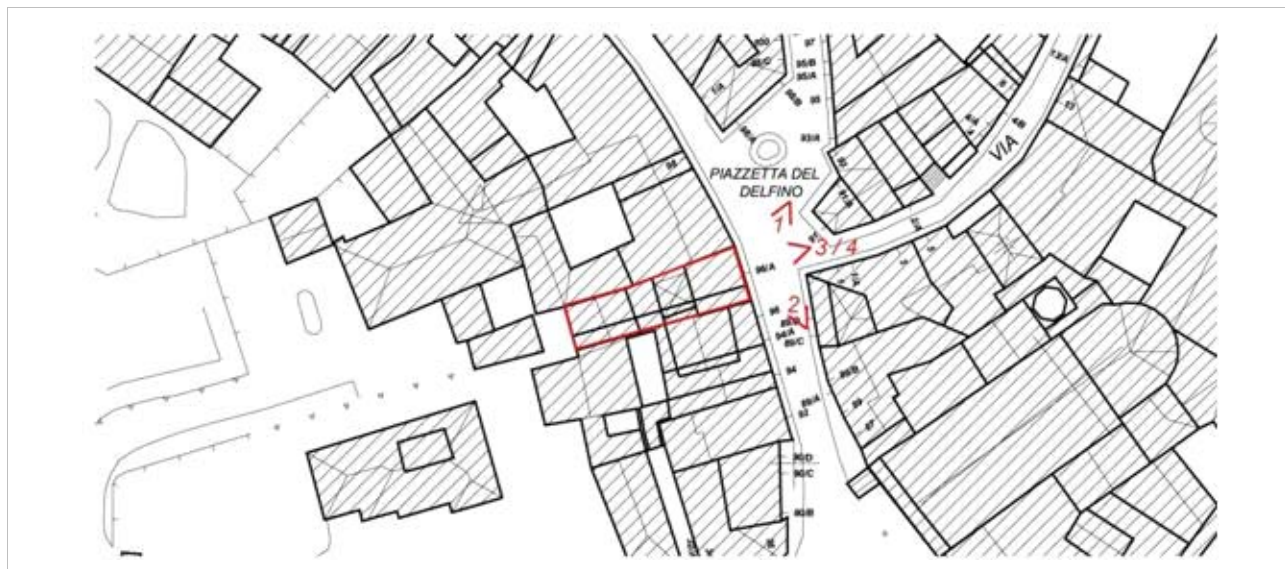


FOTO 1

FOTO 2





FOTO 3

FOTO 4



**PRESCRIZIONI**

**MODALITA' DI INTERVENTO**

<b>Ri</b>	<b>Ristrutturazione edilizia</b>	<input type="checkbox"/>
<b>Rc</b>	<b>Risanamento conservativo</b>	<input checked="" type="checkbox"/>
<b>Re</b>	<b>Restauro</b>	<input type="checkbox"/>

**NOTE (indicazioni prescrittive)**

## Borgo Pignolo - SCHEDA 563021035

Inventario dei Beni Culturali e Ambientali

Scheda n° 150705/150706

### DATI GENERALI

Data rilievo: 11/06/2008

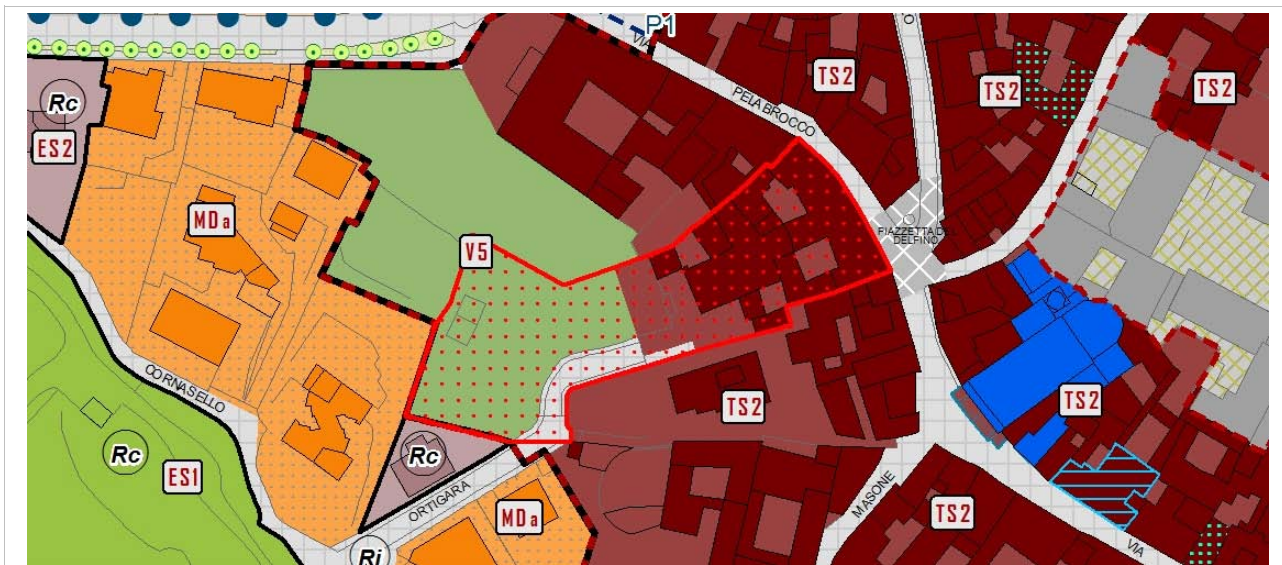
Località:	Borgo Pignolo		Riferimento catastale	
Indirizzo:	VIA PIGNOLO	n° civico 98	Foglio	Mappale
Indirizzo:	VIA PIGNOLO	n° civico 2	38	85
			38	1181

### LOCALIZZAZIONE E CARATTERISTICHE DELL'EDIFICIO

Foto aerea



PGT vigente (in rosso sono evidenziati gli immobili assoggettati a prescrizioni)





TIPOLOGIA	n. PIANI			PRESENZA DI PERTINENZE ACCESSORIE			TIPOLOGIA ACCESSO
	fuori terra	interrato		spazi aperti		locali annessi	
linea <input type="checkbox"/>	1 <input type="checkbox"/>	sì <input checked="" type="checkbox"/>	no <input type="checkbox"/>				carrabile <input checked="" type="checkbox"/>
corte aperta <input type="checkbox"/>	2 <input checked="" type="checkbox"/>	<b>destinazione</b>		giardini <input checked="" type="checkbox"/>	autorimesse <input type="checkbox"/>		pedonale <input checked="" type="checkbox"/>
corte chiusa <input checked="" type="checkbox"/>	3 <input checked="" type="checkbox"/>	autorimesse <input type="checkbox"/>		orti <input type="checkbox"/>	depositi <input type="checkbox"/>		
edificio di culto <input type="checkbox"/>	4 <input type="checkbox"/>	cantine <input checked="" type="checkbox"/>		aree <input type="checkbox"/>	tettoie <input type="checkbox"/>		
edificio civile <input type="checkbox"/>	5 <input type="checkbox"/>	deposito <input type="checkbox"/>		corte <input checked="" type="checkbox"/>	elementi superfetativi <input type="checkbox"/>		
altra tipologia <input type="checkbox"/>							

STATO DI CONSERVAZIONE	TIPO INTERV. PRG PREVIGENTE	INTERVENTI EFFETTUATI			NOTE
molto compromesso <input type="checkbox"/>	re <input checked="" type="checkbox"/>	re <input type="checkbox"/>	<b>cronologia</b>		
compromesso <input type="checkbox"/>	rc <input checked="" type="checkbox"/>	rc <input type="checkbox"/>	recente <input type="checkbox"/>		
sufficiente <input type="checkbox"/>	ri <input checked="" type="checkbox"/>	ri <input type="checkbox"/>	vetusto <input checked="" type="checkbox"/>		
buono <input checked="" type="checkbox"/>	ru <input type="checkbox"/>	ru <input type="checkbox"/>	non effettuato <input type="checkbox"/>		
ottimo <input type="checkbox"/>	d/dr <input type="checkbox"/>	d/dr <input type="checkbox"/>			

DESTINAZIONI D'USO				ELEMENTI DI PREGIO STORICO-ARCHITETTONICO
prevalente	tipologia	altre	tipologia	
residenza <input type="checkbox"/>		residenza <input type="checkbox"/>		sì <input checked="" type="checkbox"/>
commercio <input type="checkbox"/>		commercio <input type="checkbox"/>		no <input type="checkbox"/>
terziario <input type="checkbox"/>		terziario <input type="checkbox"/>		<b>PRESENZA DI VINCOLI</b>
ricettivo <input type="checkbox"/>		ricettivo <input type="checkbox"/>		
direzionale <input type="checkbox"/>		direzionale <input type="checkbox"/>		
		servizi <input type="checkbox"/>		
				no <input type="checkbox"/>

**NOTE (spazi interni, presenza di superfetazioni, aree libere e verdi, presenza di vincoli preordinati)**

IBCAA - Vincolo n. 134 (CULTURALE) del 18/11/2013 - Palazzo Lupi con giardino in via Pignolo, 98 (D. Lgs. 42/2004).

Palazzo Lupi con annesso corpo (scheda 150705) di altezza di 3 piani, ristrutturato con interventi non idonei.

Vincolo ambientale: Coni panoramici N. 2, N. 3 (D.M. 04/01/1957, D. Lgs. 42/2004).

Vincolo ambientale: D - Zona di Borgo Pignolo e via San Tomaso (D.M. 09/11/1963, D. Lgs. 42/2004).





FOTO 1

FOTO 2



FOTO 3

FOTO 4



FOTO 5



FOTO 6



FOTO 7



FOTO 8



FOTO 9



FOTO 10





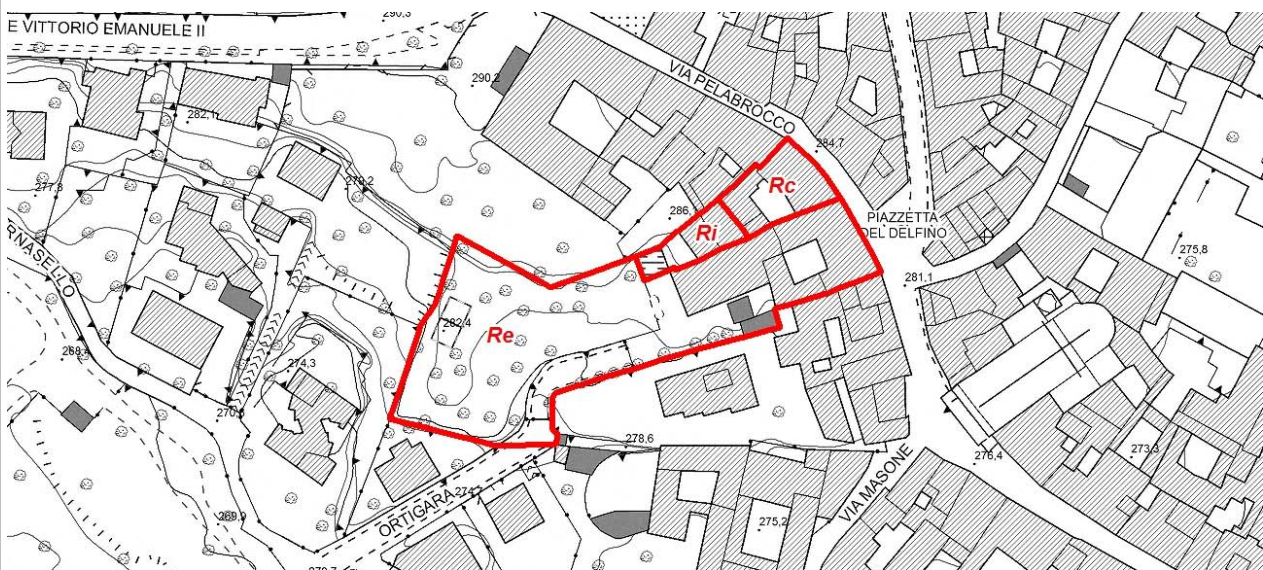
## PRESCRIZIONI

### MODALITA' DI INTERVENTO

Ri	Ristrutturazione edilizia	<input type="checkbox"/>
Rc	Risanamento conservativo	<input type="checkbox"/>
Re	Restauro	<input checked="" type="checkbox"/>

### NOTE (indicazioni prescrittive)

La modalità di intervento indicata si riferisce al corpo edilizio principale; il corpo edilizio secondario a tre piani, che continua la cortina edilizia a nord, è assoggettato a modalità di intervento di Risanamento conservativo (Rc). Il corpo edilizio secondario a tre piani, posto a ovest (foto 9 e 10) è assoggettato a modalità di intervento di Ristrutturazione edilizia (Ri).







## Borgo Pignolo - SCHEDA 563021036

Inventario dei Beni Culturali e Ambientali

Scheda n° 150608

### DATI GENERALI

Data rilievo: 11/06/2008

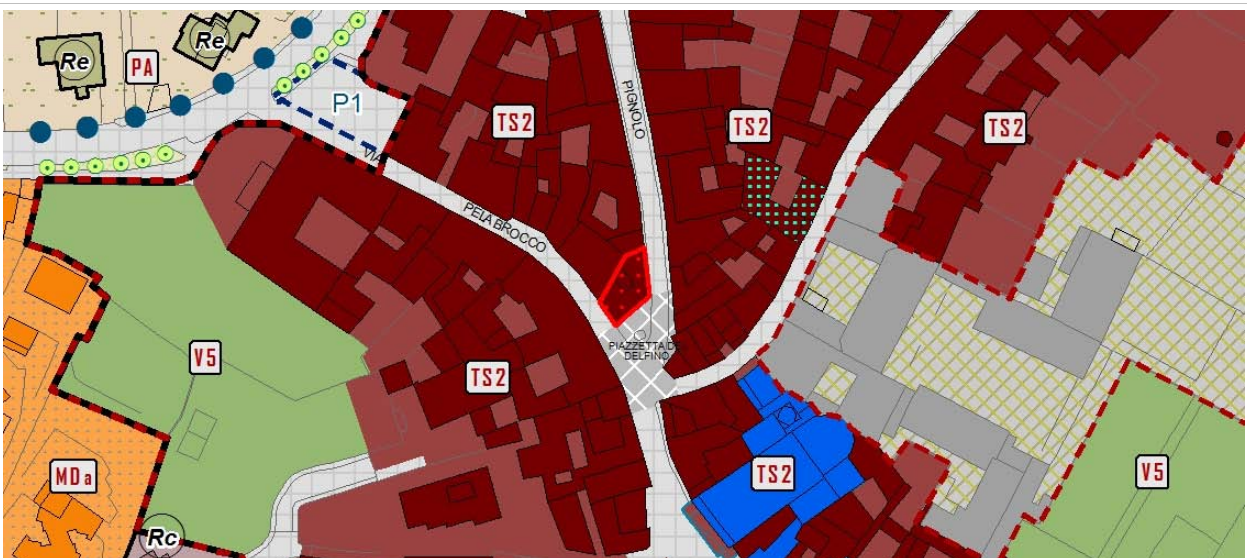
Località:	Borgo Pignolo		Riferimento catastale	
Indirizzo:	VIA PIGNOLO	n° civico 98/a	Foglio	Mappale
Indirizzo:	VIA PIGNOLO	n° civico 98/b	38	1206
Indirizzo:	VIA PIGNOLO	n° civico 98/c		
Indirizzo:	VIA PIGNOLO	n° civico 100		
Indirizzo:	VIA PIGNOLO	n° civico 100/a		

### LOCALIZZAZIONE E CARATTERISTICHE DELL'EDIFICIO

Foto aerea



PGT vigente (in rosso sono evidenziati gli immobili assoggettati a prescrizioni)



TIPOLOGIA	n. PIANI		PRESENZA DI PERTINENZE ACCESSORIE			TIPOLOGIA ACCESSO
	fuori terra	interrato				
linea <input type="checkbox"/>	1 <input type="checkbox"/>	sì <input type="checkbox"/> no <input checked="" type="checkbox"/>	spazi aperti		locali annessi	
corte aperta <input type="checkbox"/>	2 <input type="checkbox"/>	destinazione	giardini <input type="checkbox"/>	autorimesse <input type="checkbox"/>	carrabile <input type="checkbox"/>	
corte chiusa <input type="checkbox"/>	3 <input checked="" type="checkbox"/>	autorimesse <input type="checkbox"/>	orti <input type="checkbox"/>	depositi <input type="checkbox"/>	pedonale <input checked="" type="checkbox"/>	
edificio di culto <input type="checkbox"/>	4 <input type="checkbox"/>	cantine <input type="checkbox"/>	aree <input type="checkbox"/>	tettoie <input type="checkbox"/>		
edificio civile <input type="checkbox"/>	5 <input type="checkbox"/>	deposito <input type="checkbox"/>	corte <input type="checkbox"/>	elementi superfetativi <input type="checkbox"/>		
altra tipologia <input checked="" type="checkbox"/>						

STATO DI CONSERVAZIONE	TIPO INTERV. PRG PREVIGENTE	INTERVENTI EFFETTUATI		NOTE
molto compromesso <input type="checkbox"/>	re <input type="checkbox"/>	re <input type="checkbox"/>	cronologia	
compromesso <input type="checkbox"/>	rc <input checked="" type="checkbox"/>	rc <input type="checkbox"/>	recente <input type="checkbox"/>	
sufficiente <input checked="" type="checkbox"/>	ri <input type="checkbox"/>	ri <input type="checkbox"/>	vetusto <input checked="" type="checkbox"/>	
buono <input type="checkbox"/>	ru <input type="checkbox"/>	ru <input type="checkbox"/>	non effettuato <input type="checkbox"/>	
ottimo <input type="checkbox"/>	d/dr <input type="checkbox"/>	d/dr <input type="checkbox"/>		

DESTINAZIONI D'USO				ELEMENTI DI PREGIO STORICO-ARCHITETTONICO	
prevalente	tipologia	altre	tipologia		
residenza <input checked="" type="checkbox"/>	R - Residenziali	residenza <input type="checkbox"/>		sì <input checked="" type="checkbox"/>	
commercio <input type="checkbox"/>		commercio <input checked="" type="checkbox"/>	Tr2 - Pubblici esercizi	no <input type="checkbox"/>	
terziario <input type="checkbox"/>		terziario <input type="checkbox"/>		<b>PRESENZA DI VINCOLI</b>	
ricettivo <input type="checkbox"/>		ricettivo <input type="checkbox"/>		sì <input checked="" type="checkbox"/>	
direzionale <input type="checkbox"/>		direzionale <input type="checkbox"/>		no <input type="checkbox"/>	
servizi <input type="checkbox"/>		servizi <input type="checkbox"/>			

**NOTE (spazi interni, presenza di superfetazioni, aree libere e verdi, presenza di vincoli preordinati)**

Vincolo ambientale: Coni panoramici N. 2, N. 3 (D.M. 04/01/1957, D. Lgs. 42/2004).

Vincolo ambientale: D - Zona di Borgo Pignolo e via San Tomaso (D.M. 09/11/1963, D. Lgs. 42/2004).



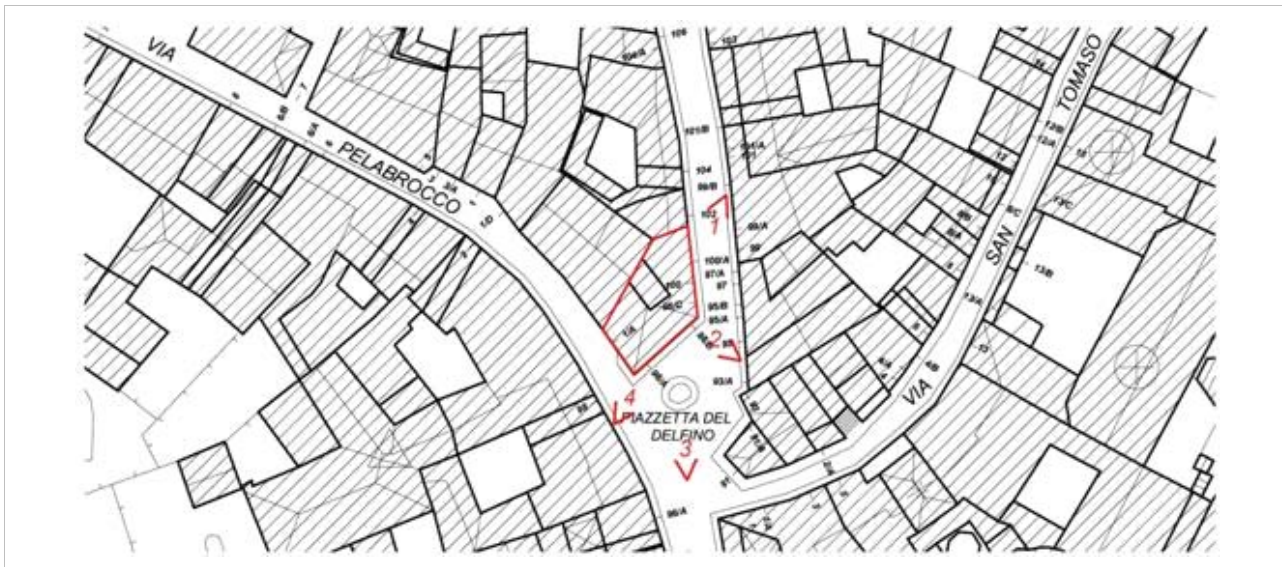


FOTO 1

FOTO 2



FOTO 3

FOTO 4



**PRESCRIZIONI**

**MODALITA' DI INTERVENTO**

<b>Ri</b>	<b>Ristrutturazione edilizia</b>	<input type="checkbox"/>
<b>Rc</b>	<b>Risanamento conservativo</b>	<input checked="" type="checkbox"/>
<b>Re</b>	<b>Restauro</b>	<input type="checkbox"/>

**NOTE (indicazioni prescrittive)**



## Borgo Pignolo - SCHEDA 563021037

Inventario dei Beni Culturali e Ambientali

Scheda n° 150607

### DATI GENERALI

Data rilievo: 11/06/2008

Località:	Borgo Pignolo		Riferimento catastale	
Indirizzo:	VIA PIGNOLO	n° civico 102	Foglio	Mappale
Indirizzo:	VIA PIGNOLO	n° civico 104	38	1208
Indirizzo:	VIA PELABROCCO	n° civico 1/b		
Indirizzo:	VIA PELABROCCO	n° civico 1/c		
Indirizzo:	VIA PELABROCCO	n° civico 1/d		
Indirizzo:	VIA PELABROCCO	n° civico 1/e		

### LOCALIZZAZIONE E CARATTERISTICHE DELL'EDIFICIO

Foto aerea



PGT vigente (in rosso sono evidenziati gli immobili assoggettati a prescrizioni)



TIPOLOGIA	n. PIANI			PRESENZA DI PERTINENZE ACCESSORIE				TIPOLOGIA ACCESSO
	fuori terra	interrato		spazi aperti		locali annessi		
linea <input type="checkbox"/>	1 <input type="checkbox"/>	sì <input checked="" type="checkbox"/>	no <input type="checkbox"/>					carrabile <input checked="" type="checkbox"/>
corte aperta <input type="checkbox"/>	2 <input type="checkbox"/>	<b>destinazione</b>		giardini <input type="checkbox"/>	elementi superfetativi <input type="checkbox"/>			
corte chiusa <input checked="" type="checkbox"/>	3 <input checked="" type="checkbox"/>	autorimesse <input checked="" type="checkbox"/>		orti <input type="checkbox"/>	autorimesse <input checked="" type="checkbox"/>		pedonale <input checked="" type="checkbox"/>	
edificio di culto <input type="checkbox"/>	4 <input checked="" type="checkbox"/>	cantine <input type="checkbox"/>		aree <input type="checkbox"/>	depositi <input type="checkbox"/>			
edificio civile <input type="checkbox"/>	5 <input type="checkbox"/>	deposito <input type="checkbox"/>		corte <input checked="" type="checkbox"/>	tettoie <input type="checkbox"/>			
altra tipologia <input type="checkbox"/>								

STATO DI CONSERVAZIONE	TIPO INTERV. PRG PREVIGENTE		INTERVENTI EFFETTUATI			NOTE
	re	rc	re	rc	cronologia	
molto compromesso <input type="checkbox"/>	re <input type="checkbox"/>		re <input type="checkbox"/>			2003 Ristrutturazione edificio, recupero sottotetto, formazione di autorimesse interrata
compromesso <input type="checkbox"/>	rc <input checked="" type="checkbox"/>		rc <input type="checkbox"/>	recente <input checked="" type="checkbox"/>		
sufficiente <input type="checkbox"/>	ri <input type="checkbox"/>		ri <input type="checkbox"/>	vetusto <input type="checkbox"/>		
buono <input type="checkbox"/>	ru <input type="checkbox"/>		ru <input type="checkbox"/>	non effettuato <input type="checkbox"/>		
ottimo <input checked="" type="checkbox"/>	d/dr <input type="checkbox"/>		d/dr <input type="checkbox"/>			

DESTINAZIONI D'USO				ELEMENTI DI PREGIO STORICO-ARCHITETTONICO	
prevalente	tipologia	altre	tipologia		
residenza <input checked="" type="checkbox"/>	R - Residenziali	residenza <input type="checkbox"/>		sì <input checked="" type="checkbox"/>	
commercio <input type="checkbox"/>		commercio <input type="checkbox"/>		no <input type="checkbox"/>	
terziario <input type="checkbox"/>		terziario <input type="checkbox"/>		<b>PRESENZA DI VINCOLI</b>	
ricettivo <input type="checkbox"/>		ricettivo <input type="checkbox"/>		sì <input checked="" type="checkbox"/>	
direzionale <input type="checkbox"/>		direzionale <input type="checkbox"/>		no <input type="checkbox"/>	
servizi <input type="checkbox"/>		servizi <input type="checkbox"/>			

**NOTE (spazi interni, presenza di superfetazioni, aree libere e verdi, presenza di vincoli preordinati)**

Vincolo ambientale: Coni panoramici N. 2, N. 3 (D.M. 04/01/1957, D. Lgs. 42/2004).

Vincolo ambientale: D - Zona di Borgo Pignolo e via San Tomaso (D.M. 09/11/1963, D. Lgs. 42/2004).



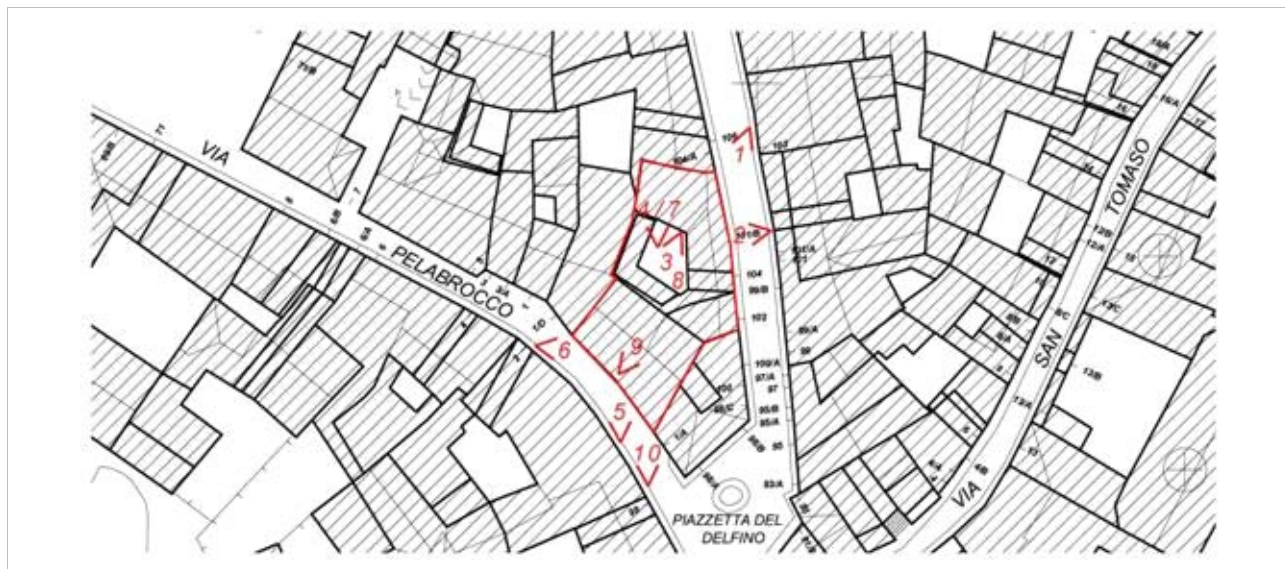


FOTO 1

FOTO 2



FOTO 3

FOTO 4



FOTO 5



FOTO 6



FOTO 7



FOTO 8



FOTO 9



FOTO 10





**PRESCRIZIONI**

**MODALITA' DI INTERVENTO**

<b>Ri</b>	<b>Ristrutturazione edilizia</b>	<input type="checkbox"/>
<b>Rc</b>	<b>Risanamento conservativo</b>	<input checked="" type="checkbox"/>
<b>Re</b>	<b>Restauro</b>	<input type="checkbox"/>

**NOTE (indicazioni prescrittive)**



## Borgo Pignolo - SCHEDA 563021038

Inventario dei Beni Culturali e Ambientali

Scheda n° 150606

### DATI GENERALI

Data rilievo: 11/06/2008

Località: Borgo Pignolo

Riferimento catastale

Indirizzo: VIA PIGNOLO


n° civico 106

Foglio  
38

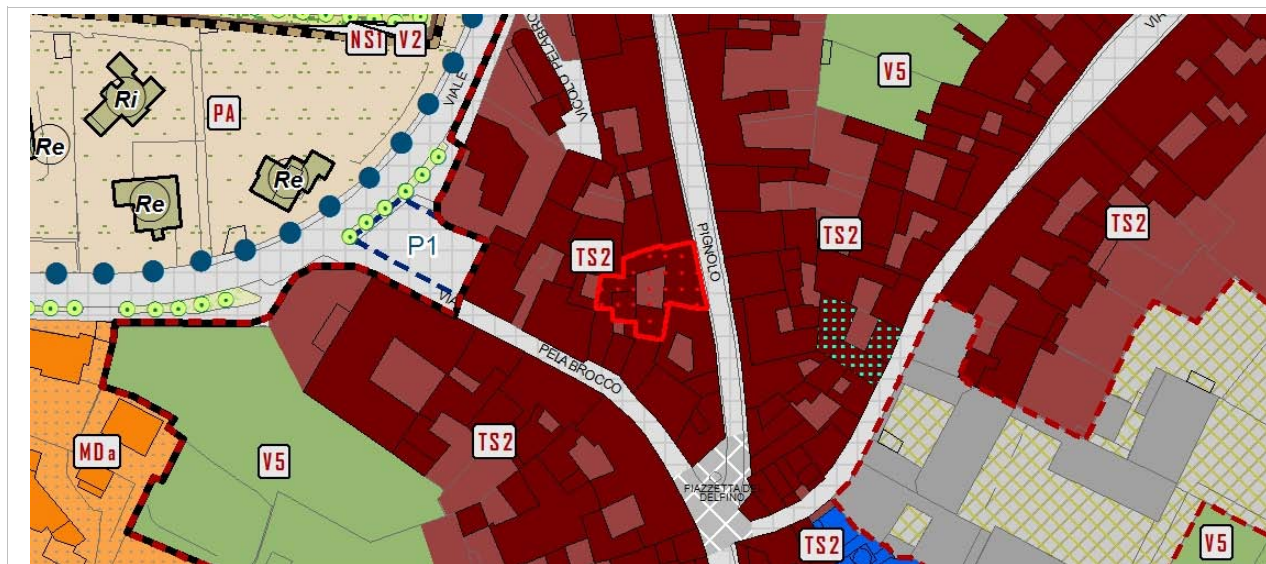
Mappale  
1205

### LOCALIZZAZIONE E CARATTERISTICHE DELL'EDIFICIO

Foto aerea



PGT vigente (in rosso sono evidenziati gli immobili assoggettati a prescrizioni)



TIPOLOGIA	n. PIANI		PRESENZA DI PERTINENZE ACCESSORIE				TIPOLOGIA ACCESSO
	fuori terra	interrato			spazi aperti	locali annessi	
linea <input type="checkbox"/>	1 <input type="checkbox"/>	sì <input type="checkbox"/> no <input checked="" type="checkbox"/>					carrabile <input checked="" type="checkbox"/>
corte aperta <input type="checkbox"/>	2 <input checked="" type="checkbox"/>	<b>destinazione</b>		giardini <input type="checkbox"/>	autorimesse <input checked="" type="checkbox"/>		
corte chiusa <input checked="" type="checkbox"/>	3 <input checked="" type="checkbox"/>	autorimesse <input type="checkbox"/>	orti <input type="checkbox"/>	depositi <input type="checkbox"/>			pedonale <input checked="" type="checkbox"/>
edificio di culto <input type="checkbox"/>	4 <input type="checkbox"/>	cantine <input type="checkbox"/>	aree <input type="checkbox"/>	tettoie <input type="checkbox"/>			
edificio civile <input type="checkbox"/>	5 <input type="checkbox"/>	deposito <input type="checkbox"/>	corte <input checked="" type="checkbox"/>	elementi superfetativi <input type="checkbox"/>			
altra tipologia <input type="checkbox"/>							

STATO DI CONSERVAZIONE	TIPO INTERV. PRG PREVIGENTE	INTERVENTI EFFETTUATI			NOTE
		re	rc	ri	
molto compromesso <input type="checkbox"/>	re <input type="checkbox"/>	re <input type="checkbox"/>	<b>cronologia</b>		2004/06 Sistemazioni facciate cortili parti comuni
compromesso <input type="checkbox"/>	rc <input checked="" type="checkbox"/>	rc <input type="checkbox"/>	recente <input checked="" type="checkbox"/>		1996/2007 Varie sistemazioni
sufficiente <input type="checkbox"/>	ri <input type="checkbox"/>	ri <input type="checkbox"/>	vetusto <input type="checkbox"/>		
buono <input type="checkbox"/>	ru <input type="checkbox"/>	ru <input type="checkbox"/>	non effettuato <input type="checkbox"/>		
ottimo <input checked="" type="checkbox"/>	d/dr <input type="checkbox"/>	d/dr <input type="checkbox"/>			

DESTINAZIONI D'USO				ELEMENTI DI PREGIO STORICO-ARCHITETTONICO	
prevalente	tipologia	altre	tipologia		
residenza <input checked="" type="checkbox"/>	R - Residenziali	residenza <input type="checkbox"/>		sì <input checked="" type="checkbox"/>	
commercio <input type="checkbox"/>		commercio <input type="checkbox"/>		no <input type="checkbox"/>	
terziario <input type="checkbox"/>		terziario <input type="checkbox"/>		<b>PRESENZA DI VINCOLI</b>	
ricettivo <input type="checkbox"/>		ricettivo <input type="checkbox"/>			
direzionale <input type="checkbox"/>		direzionale <input type="checkbox"/>		sì <input checked="" type="checkbox"/>	
servizi <input type="checkbox"/>		servizi <input type="checkbox"/>		no <input type="checkbox"/>	

**NOTE (spazi interni, presenza di superfetazioni, aree libere e verdi, presenza di vincoli preordinati)**

Vincolo ambientale: Coni panoramici N. 2, N. 3 (D.M. 04/01/1957, D. Lgs. 42/2004).

Vincolo ambientale: D - Zona di Borgo Pignolo e via San Tomaso (D.M. 09/11/1963, D. Lgs. 42/2004).



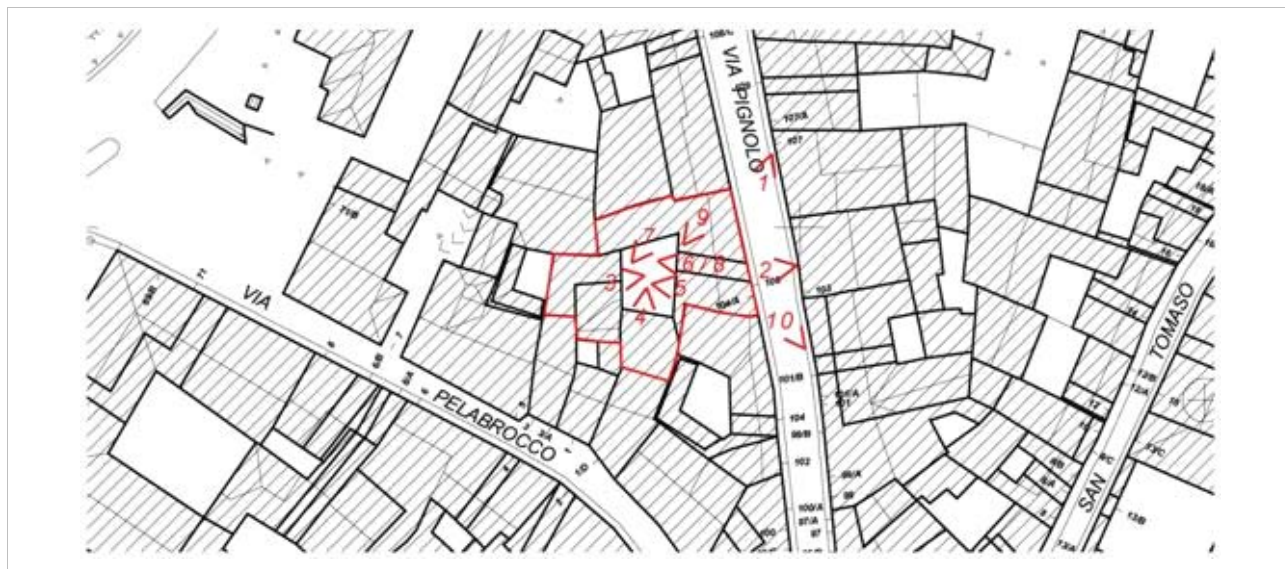


FOTO 1

FOTO 2




FOTO 3

FOTO 4



FOTO 5



FOTO 6



FOTO 7



FOTO 8



FOTO 9



FOTO 10



**PRESCRIZIONI**

**MODALITA' DI INTERVENTO**

<b>Ri</b>	<b>Ristrutturazione edilizia</b>	<input type="checkbox"/>
<b>Rc</b>	<b>Risanamento conservativo</b>	<input checked="" type="checkbox"/>
<b>Re</b>	<b>Restauro</b>	<input type="checkbox"/>

**NOTE (indicazioni prescrittive)**





## Borgo Pignolo - SCHEDA 563021039

Inventario dei Beni Culturali e Ambientali

Scheda n° 150605

### DATI GENERALI

Data rilievo: 11/06/2008

Località: Borgo Pignolo

Riferimento catastale

Indirizzo: VIA PIGNOLO

n° civico 108

Foglio  
38

Mappale  
2719

### LOCALIZZAZIONE E CARATTERISTICHE DELL'EDIFICIO

Foto aerea



PGT vigente (in rosso sono evidenziati gli immobili assoggettati a prescrizioni)



TIPOLOGIA	n. PIANI		PRESENZA DI PERTINENZE ACCESSORIE			TIPOLOGIA ACCESSO
	fuori terra	interrato				
linea <input checked="" type="checkbox"/>	1 <input type="checkbox"/>	sì <input type="checkbox"/> no <input checked="" type="checkbox"/>	spazi aperti		locali annessi	carrabile <input type="checkbox"/>
corte aperta <input type="checkbox"/>	2 <input type="checkbox"/>	<b>destinazione</b>	giardini <input type="checkbox"/>		autorimesse <input type="checkbox"/>	
corte chiusa <input type="checkbox"/>	3 <input checked="" type="checkbox"/>	autorimesse <input type="checkbox"/>	orti <input type="checkbox"/>		depositi <input type="checkbox"/>	pedonale <input checked="" type="checkbox"/>
edificio di culto <input type="checkbox"/>	4 <input type="checkbox"/>	cantine <input type="checkbox"/>	aree <input type="checkbox"/>		tettoie <input type="checkbox"/>	
edificio civile <input type="checkbox"/>	5 <input type="checkbox"/>	deposito <input type="checkbox"/>	corte <input type="checkbox"/>		elementi superfetativi <input type="checkbox"/>	
altra tipologia <input type="checkbox"/>						

STATO DI CONSERVAZIONE	TIPO INTERV. PRG PREVIGENTE		INTERVENTI EFFETTUATI		NOTE
molto compromesso <input type="checkbox"/>	re <input type="checkbox"/>		re <input type="checkbox"/>	<b>cronologia</b>	
compromesso <input type="checkbox"/>	rc <input type="checkbox"/>		rc <input type="checkbox"/>	recente <input checked="" type="checkbox"/>	
sufficiente <input type="checkbox"/>	ri <input checked="" type="checkbox"/>		ri <input type="checkbox"/>	vetusto <input type="checkbox"/>	
buono <input checked="" type="checkbox"/>	ru <input type="checkbox"/>		ru <input type="checkbox"/>	non effettuato <input type="checkbox"/>	
ottimo <input type="checkbox"/>	d/dr <input type="checkbox"/>		d/dr <input type="checkbox"/>		

DESTINAZIONI D'USO				ELEMENTI DI PREGIO STORICO-ARCHITETTONICO
prevalente	tipologia	altre	tipologia	
residenza <input checked="" type="checkbox"/>	R - Residenziali	residenza <input type="checkbox"/>		sì <input type="checkbox"/>
commercio <input type="checkbox"/>		commercio <input type="checkbox"/>		no <input checked="" type="checkbox"/>
terziario <input type="checkbox"/>		terziario <input checked="" type="checkbox"/>	Ta2 - Artigianato di servizio	<b>PRESENZA DI VINCOLI</b>
ricettivo <input type="checkbox"/>		ricettivo <input type="checkbox"/>		sì <input checked="" type="checkbox"/>
direzionale <input type="checkbox"/>		direzionale <input type="checkbox"/>		no <input type="checkbox"/>
servizi <input type="checkbox"/>		servizi <input type="checkbox"/>		

**NOTE (spazi interni, presenza di superfetazioni, aree libere e verdi, presenza di vincoli preordinati)**

Vincolo ambientale: Coni panoramici N. 2, N. 3 (D.M. 04/01/1957, D. Lgs. 42/2004).

Vincolo ambientale: D - Zona di Borgo Pignolo e via San Tomaso (D.M. 09/11/1963, D. Lgs. 42/2004).



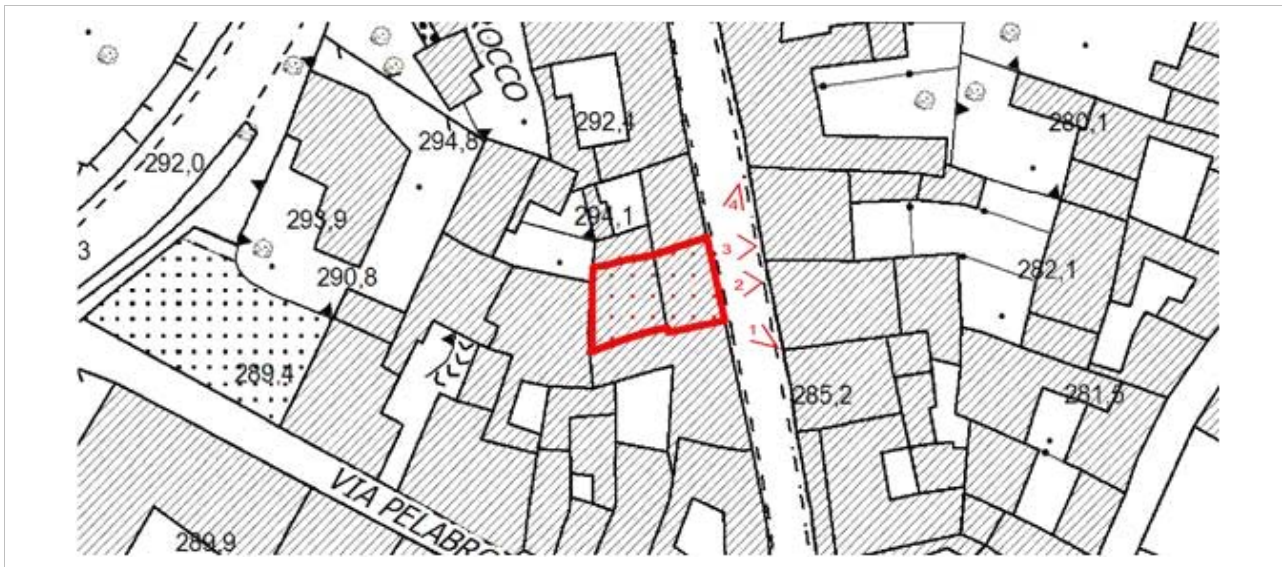


FOTO 1

FOTO 2



FOTO 3

FOTO 4



**PRESCRIZIONI**

**MODALITA' DI INTERVENTO**

<b>Ri</b>	<b>Ristrutturazione edilizia</b>	<input type="checkbox"/>
<b>Rc</b>	<b>Risanamento conservativo</b>	<input checked="" type="checkbox"/>
<b>Re</b>	<b>Restauro</b>	<input type="checkbox"/>

**NOTE (indicazioni prescrittive)**



## Borgo Pignolo - SCHEDA 563021040

Inventario dei Beni Culturali e Ambientali

Scheda n° 150604

### DATI GENERALI

Data rilievo: 11/06/2008

Località:	Borgo Pignolo		Riferimento catastale	
Indirizzo:	VIA PIGNOLO	n° civico 108/c	Foglio	Mappale
Indirizzo:	VIA PIGNOLO	n° civico 110	38	2718

### LOCALIZZAZIONE E CARATTERISTICHE DELL'EDIFICIO

Foto aerea



PGT vigente (in rosso sono evidenziati gli immobili assoggettati a prescrizioni)



TIPOLOGIA	n. PIANI		PRESENZA DI PERTINENZE ACCESSORIE				TIPOLOGIA ACCESSO
	fuori terra	interrato			spazi aperti	locali annessi	
linea <input checked="" type="checkbox"/>	1 <input type="checkbox"/>	sì <input type="checkbox"/> no <input checked="" type="checkbox"/>					carrabile <input checked="" type="checkbox"/>
corte aperta <input type="checkbox"/>	2 <input checked="" type="checkbox"/>	<b>destinazione</b>		giardini <input type="checkbox"/>	autorimesse <input checked="" type="checkbox"/>		
corte chiusa <input type="checkbox"/>	3 <input type="checkbox"/>	autorimesse <input type="checkbox"/>	orti <input type="checkbox"/>	depositi <input type="checkbox"/>			pedonale <input checked="" type="checkbox"/>
edificio di culto <input type="checkbox"/>	4 <input type="checkbox"/>	cantine <input type="checkbox"/>	aree <input type="checkbox"/>	tettoie <input type="checkbox"/>			
edificio civile <input type="checkbox"/>	5 <input type="checkbox"/>	deposito <input type="checkbox"/>	corte <input type="checkbox"/>	elementi superfetativi <input type="checkbox"/>			
altra tipologia <input type="checkbox"/>							

STATO DI CONSERVAZIONE	TIPO INTERV. PRG PREVIGENTE	INTERVENTI EFFETTUATI				NOTE
		re	rc	ri	ru	
molto compromesso <input type="checkbox"/>	re <input type="checkbox"/>	re <input type="checkbox"/>	<b>cronologia</b>		2006 Sistemazione terrazza	
compromesso <input type="checkbox"/>	rc <input type="checkbox"/>	rc <input type="checkbox"/>	recente <input type="checkbox"/>		1987 Sistemazione fabbricato	
sufficiente <input checked="" type="checkbox"/>	ri <input checked="" type="checkbox"/>	ri <input type="checkbox"/>	vetusto <input checked="" type="checkbox"/>			
buono <input type="checkbox"/>	ru <input type="checkbox"/>	ru <input type="checkbox"/>	non effettuato <input type="checkbox"/>			
ottimo <input type="checkbox"/>	d/dr <input type="checkbox"/>	d/dr <input type="checkbox"/>				

DESTINAZIONI D'USO				ELEMENTI DI PREGIO STORICO-ARCHITETTONICO	
prevalente	tipologia	altre	tipologia		
residenza <input checked="" type="checkbox"/>	R - Residenziali	residenza <input type="checkbox"/>		sì <input type="checkbox"/>	
commercio <input type="checkbox"/>		commercio <input checked="" type="checkbox"/>	C1 - Esercizi di vicinato	no <input checked="" type="checkbox"/>	
terziario <input type="checkbox"/>		terziario <input type="checkbox"/>		<b>PRESENZA DI VINCOLI</b>	
ricettivo <input type="checkbox"/>		ricettivo <input type="checkbox"/>		sì <input checked="" type="checkbox"/>	
direzionale <input type="checkbox"/>		direzionale <input type="checkbox"/>		no <input type="checkbox"/>	
servizi <input type="checkbox"/>		servizi <input type="checkbox"/>			

**NOTE (spazi interni, presenza di superfetazioni, aree libere e verdi, presenza di vincoli preordinati)**

Vincolo ambientale: Coni panoramici N. 2, N. 3 (D.M. 04/01/1957, D. Lgs. 42/2004).

Vincolo ambientale: D - Zona di Borgo Pignolo e via San Tomaso (D.M. 09/11/1963, D. Lgs. 42/2004).



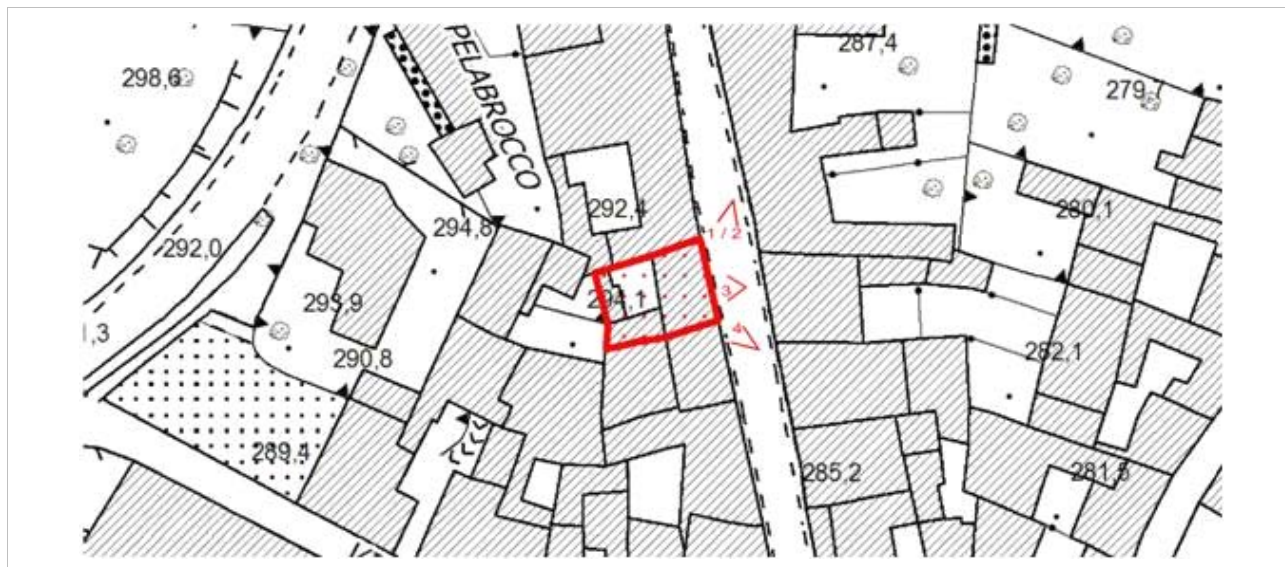


FOTO 1

FOTO 2



FOTO 3




FOTO 4



**PRESCRIZIONI**

**MODALITA' DI INTERVENTO**

<b>Ri</b>	<b>Ristrutturazione edilizia</b>	<input type="checkbox"/>
<b>Rc</b>	<b>Risanamento conservativo</b>	<input checked="" type="checkbox"/>
<b>Re</b>	<b>Restauro</b>	<input type="checkbox"/>

**NOTE (indicazioni prescrittive)**



## Borgo Pignolo - SCHEDA 563021041

Inventario dei Beni Culturali e Ambientali

Scheda n° 150603

### DATI GENERALI

Data rilievo: 11/06/2008

Località: Borgo Pignolo

Riferimento catastale

Indirizzo: VIA PIGNOLO

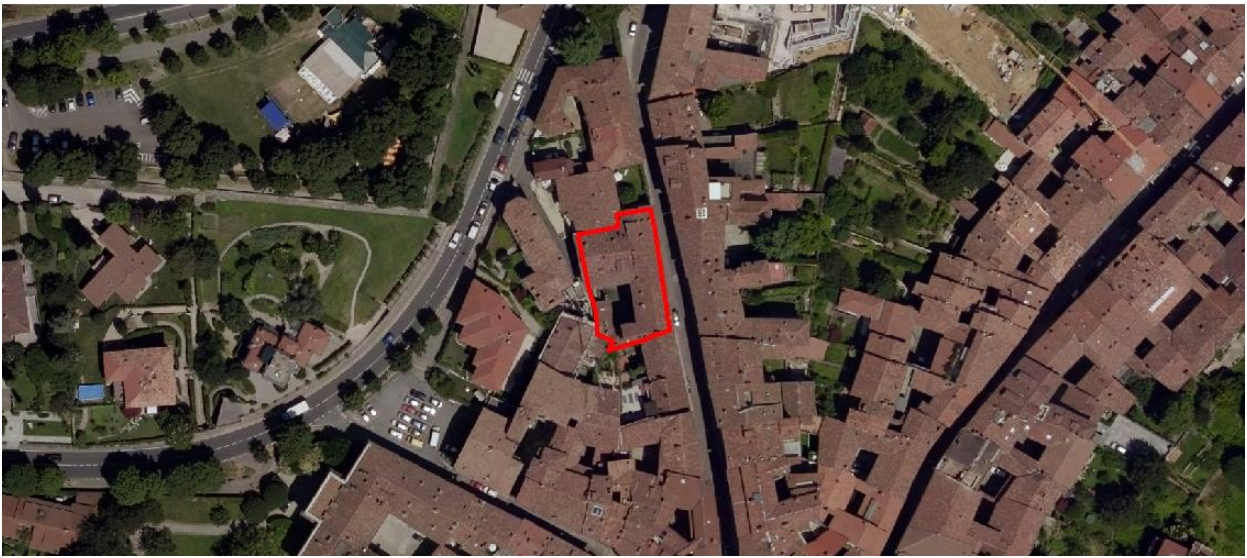
n° civico 112

Foglio  
38

Mappale  
1212

### LOCALIZZAZIONE E CARATTERISTICHE DELL'EDIFICIO

Foto aerea



PGT vigente (in rosso sono evidenziati gli immobili assoggettati a prescrizioni)



TIPOLOGIA	n. PIANI			PRESENZA DI PERTINENZE ACCESSORIE			TIPOLOGIA ACCESSO
	fuori terra	interrato		spazi aperti		locali annessi	
linea <input checked="" type="checkbox"/>	1 <input type="checkbox"/>	sì <input type="checkbox"/>	no <input checked="" type="checkbox"/>				carrabile <input checked="" type="checkbox"/>
corte aperta <input type="checkbox"/>	2 <input checked="" type="checkbox"/>	<b>destinazione</b>		giardini <input type="checkbox"/>	autorimesse <input checked="" type="checkbox"/>		pedonale <input checked="" type="checkbox"/>
corte chiusa <input type="checkbox"/>	3 <input type="checkbox"/>	autorimesse <input type="checkbox"/>	orti <input type="checkbox"/>	depositi <input type="checkbox"/>			
edificio di culto <input type="checkbox"/>	4 <input checked="" type="checkbox"/>	cantine <input type="checkbox"/>	aree <input type="checkbox"/>	tettoie <input type="checkbox"/>			
edificio civile <input type="checkbox"/>	5 <input type="checkbox"/>	deposito <input type="checkbox"/>	corte <input checked="" type="checkbox"/>	elementi superfetativi <input type="checkbox"/>			
altra tipologia <input type="checkbox"/>							

STATO DI CONSERVAZIONE	TIPO INTERV. PRG PREVIGENTE	INTERVENTI EFFETTUATI			NOTE
ottimo <input type="checkbox"/>	re <input checked="" type="checkbox"/>	re <input type="checkbox"/>	<b>cronologia</b>		1997/2007 Sono state fatte 37 richieste di sistemazione di sistemazione di appartamenti e cambi d'uso da cantine a box
molto compromesso <input type="checkbox"/>	rc <input type="checkbox"/>	rc <input type="checkbox"/>	recente <input checked="" type="checkbox"/>		
compromesso <input type="checkbox"/>	ri <input checked="" type="checkbox"/>	ri <input type="checkbox"/>	vetusto <input type="checkbox"/>		2007 CASA VACANZA Attivita' ricettive
sufficiente <input checked="" type="checkbox"/>	ru <input type="checkbox"/>	ru <input type="checkbox"/>	non effettuato <input type="checkbox"/>		
buono <input checked="" type="checkbox"/>	d/dr <input type="checkbox"/>	d/dr <input type="checkbox"/>			

DESTINAZIONI D'USO				ELEMENTI DI PREGIO STORICO-ARCHITETTONICO	
prevalente	tipologia	altre	tipologia		
residenza <input checked="" type="checkbox"/>	R - Residenziali	residenza <input type="checkbox"/>		sì <input checked="" type="checkbox"/>	
commercio <input type="checkbox"/>		commercio <input type="checkbox"/>		no <input type="checkbox"/>	
terziario <input type="checkbox"/>		terziario <input type="checkbox"/>		<b>PRESENZA DI VINCOLI</b>	
ricettivo <input type="checkbox"/>		ricettivo <input type="checkbox"/>		sì <input checked="" type="checkbox"/>	
direzionale <input type="checkbox"/>		direzionale <input type="checkbox"/>		no <input type="checkbox"/>	
servizi <input type="checkbox"/>		servizi <input type="checkbox"/>			

**NOTE (spazi interni, presenza di superfetazioni, aree libere e verdi, presenza di vincoli preordinati)**

Edificio parzialmente in ristrutturazione.

IBCAA - Vincolo n. 93 (CULTURALE) del 19/04/1921 - Casa già Terzi in via Pignolo, 112 (L. 364/1909, D. Lgs. 42/2004).

La ristrutturazione eseguita non è assolutamente pertinente con il grado RE.

Recupero del sottotetto in corso.

Vincolo ambientale: Coni panoramici N. 2, N. 3 (D.M. 04/01/1957, D. Lgs. 42/2004).

Vincolo ambientale: D - Zona di Borgo Pignolo e via San Tomaso (D.M. 09/11/1963, D. Lgs. 42/2004).





FOTO 1

FOTO 2



FOTO 3

FOTO 4



FOTO 5



FOTO 6



FOTO 7



FOTO 8



FOTO 9





FOTO 10





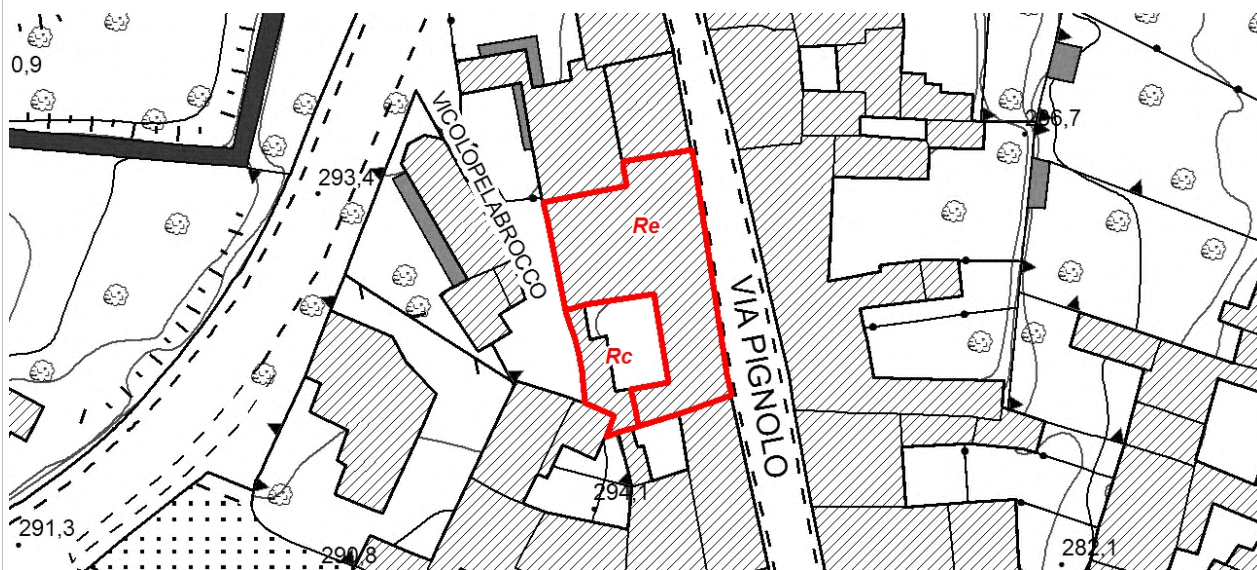
## PRESCRIZIONI

### MODALITA' DI INTERVENTO

Ri	Ristrutturazione edilizia	<input type="checkbox"/>
Rc	Risanamento conservativo	<input type="checkbox"/>
Re	Restauro	<input checked="" type="checkbox"/>

### NOTE (indicazioni prescrittive)

La modalità di intervento indicata si riferisce al corpo edilizio principale; i corpi edilizi secondari a due e quattro piani, che chiudono la corte sud-ovest, sono assoggettati a modalità di intervento di Risanamento conservativo (Rc).





## Borgo Pignolo - SCHEDA 563021042

Inventario dei Beni Culturali e Ambientali

Scheda n° 150602

### DATI GENERALI

Data rilievo: 11/06/2008

Località: Borgo Pignolo

Riferimento catastale

Indirizzo: VIA PIGNOLO


n° civico 114

Foglio  
38

Mappale  
3057

### LOCALIZZAZIONE E CARATTERISTICHE DELL'EDIFICIO

Foto aerea



PGT vigente (in rosso sono evidenziati gli immobili assoggettati a prescrizioni)



TIPOLOGIA	n. PIANI			PRESENZA DI PERTINENZE ACCESSORIE			TIPOLOGIA ACCESSO
	fuori terra	interrato		spazi aperti		locali annessi	
linea <input checked="" type="checkbox"/>	1 <input type="checkbox"/>	sì <input type="checkbox"/>	no <input checked="" type="checkbox"/>				
corte aperta <input type="checkbox"/>	2 <input type="checkbox"/>	<b>destinazione</b>		giardini <input type="checkbox"/>	autorimesse <input type="checkbox"/>		carrabile <input type="checkbox"/>
corte chiusa <input type="checkbox"/>	3 <input type="checkbox"/>	autorimesse <input type="checkbox"/>		orti <input type="checkbox"/>	depositi <input type="checkbox"/>		pedonale <input checked="" type="checkbox"/>
edificio di culto <input type="checkbox"/>	4 <input checked="" type="checkbox"/>	cantine <input type="checkbox"/>		aree <input type="checkbox"/>	tettoie <input type="checkbox"/>		
edificio civile <input type="checkbox"/>	5 <input type="checkbox"/>	deposito <input type="checkbox"/>		corte <input type="checkbox"/>	elementi superfetativi <input type="checkbox"/>		
altra tipologia <input type="checkbox"/>							

STATO DI CONSERVAZIONE	TIPO INTERV. PRG PREVIGENTE		INTERVENTI EFFETTUATI			NOTE
				cronologia		
molto compromesso <input type="checkbox"/>	re <input type="checkbox"/>		re <input type="checkbox"/>			
compromesso <input type="checkbox"/>	rc <input checked="" type="checkbox"/>		rc <input type="checkbox"/>	recente <input checked="" type="checkbox"/>		
sufficiente <input type="checkbox"/>	ri <input type="checkbox"/>		ri <input type="checkbox"/>	vetusto <input type="checkbox"/>		
buono <input checked="" type="checkbox"/>	ru <input type="checkbox"/>		ru <input type="checkbox"/>	non effettuato <input type="checkbox"/>		
ottimo <input type="checkbox"/>	d/dr <input type="checkbox"/>		d/dr <input type="checkbox"/>			

DESTINAZIONI D'USO				ELEMENTI DI PREGIO STORICO-ARCHITETTONICO	
prevalente	tipologia	altre	tipologia		
residenza <input checked="" type="checkbox"/>	R - Residenziali	residenza <input type="checkbox"/>		sì <input type="checkbox"/>	
commercio <input type="checkbox"/>		commercio <input type="checkbox"/>		no <input checked="" type="checkbox"/>	
terziario <input type="checkbox"/>		terziario <input type="checkbox"/>		<b>PRESENZA DI VINCOLI</b>	
ricettivo <input type="checkbox"/>		ricettivo <input type="checkbox"/>		sì <input checked="" type="checkbox"/>	
direzionale <input type="checkbox"/>		direzionale <input type="checkbox"/>		no <input type="checkbox"/>	
servizi <input type="checkbox"/>		servizi <input type="checkbox"/>			

**NOTE (spazi interni, presenza di superfetazioni, aree libere e verdi, presenza di vincoli preordinati)**

Vincolo ambientale: Coni panoramici N. 2, N. 3 (D.M. 04/01/1957, D. Lgs. 42/2004).

Vincolo ambientale: D - Zona di Borgo Pignolo e via San Tomaso (D.M. 09/11/1963, D. Lgs. 42/2004).



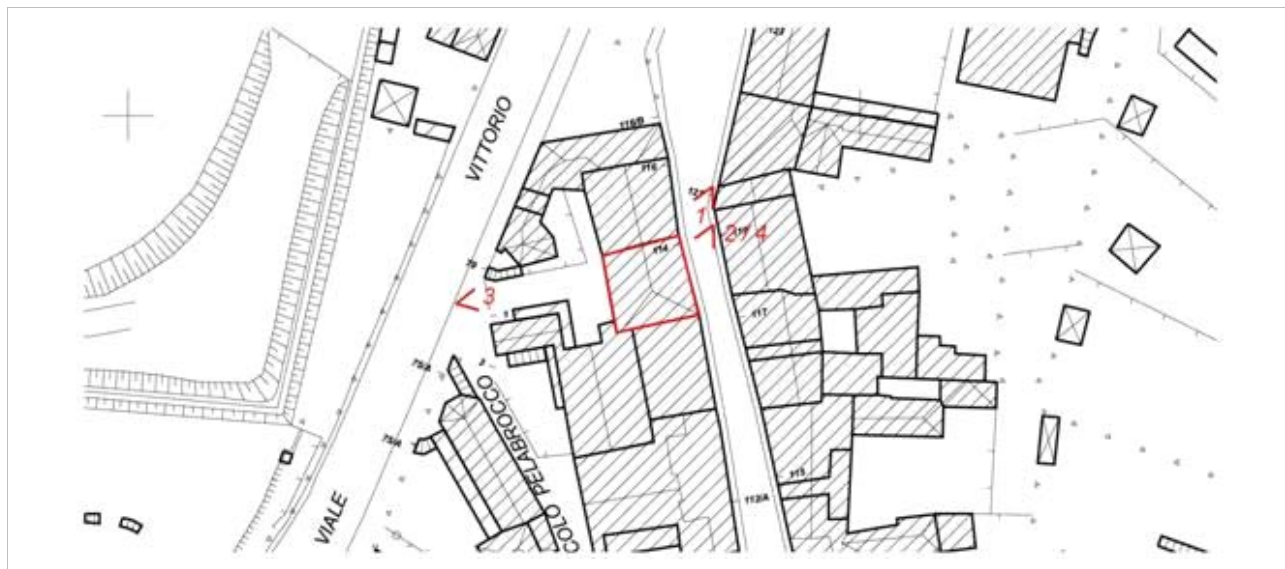


FOTO 1

FOTO 2



FOTO 3

FOTO 4



**PRESCRIZIONI**

**MODALITA' DI INTERVENTO**

<b>Ri</b>	<b>Ristrutturazione edilizia</b>	<input type="checkbox"/>
<b>Rc</b>	<b>Risanamento conservativo</b>	<input checked="" type="checkbox"/>
<b>Re</b>	<b>Restauro</b>	<input type="checkbox"/>

**NOTE (indicazioni prescrittive)**

## Borgo Pignolo - SCHEDA 563021043

Inventario dei Beni Culturali e Ambientali

Scheda n° 150601

### DATI GENERALI

Data rilievo: 11/06/2008

Località:	Borgo Pignolo		Riferimento catastale	
Indirizzo:	VIALE VITTORIO EMANUELE II	n° civico 79	Foglio	Mappale
Indirizzo:	VIA PIGNOLO	n° civico 116	38	1215
Indirizzo:	VIA PIGNOLO	n° civico 116/a		
Indirizzo:	VIA PIGNOLO	n° civico 116/b		

### LOCALIZZAZIONE E CARATTERISTICHE DELL'EDIFICIO

Foto aerea



PGT vigente (in rosso sono evidenziati gli immobili assoggettati a prescrizioni)



TIPOLOGIA	n. PIANI			PRESENZA DI PERTINENZE ACCESSORIE				TIPOLOGIA ACCESSO
	fuori terra	interrato		spazi aperti		locali annessi		
linea <input checked="" type="checkbox"/>	1 <input type="checkbox"/>	sì <input checked="" type="checkbox"/>	no <input type="checkbox"/>					carrabile <input type="checkbox"/>
corte aperta <input type="checkbox"/>	2 <input type="checkbox"/>	<b>destinazione</b>		giardini <input checked="" type="checkbox"/>	autorimesse <input checked="" type="checkbox"/>		pedonale <input checked="" type="checkbox"/>	
corte chiusa <input type="checkbox"/>	3 <input type="checkbox"/>	autorimesse <input checked="" type="checkbox"/>		orti <input type="checkbox"/>	depositi <input type="checkbox"/>			
edificio di culto <input type="checkbox"/>	4 <input checked="" type="checkbox"/>	cantine <input type="checkbox"/>		aree <input checked="" type="checkbox"/>	tettoie <input type="checkbox"/>			
edificio civile <input type="checkbox"/>	5 <input type="checkbox"/>	deposito <input type="checkbox"/>		corte <input type="checkbox"/>	elementi superfetativi <input type="checkbox"/>			
altra tipologia <input type="checkbox"/>								

STATO DI CONSERVAZIONE	TIPO INTERV. PRG PREVIGENTE	INTERVENTI EFFETTUATI				NOTE
		re	rc	ri	ru	
molto compromesso <input type="checkbox"/>	re <input type="checkbox"/>	re <input type="checkbox"/>	<b>cronologia</b>		2006 Ristrutturazione edificio residenziale	
compromesso <input type="checkbox"/>	rc <input checked="" type="checkbox"/>	rc <input type="checkbox"/>	recente <input checked="" type="checkbox"/>		2002 Formazione autorimesse interrata	
sufficiente <input type="checkbox"/>	ri <input checked="" type="checkbox"/>	ri <input type="checkbox"/>	vetusto <input type="checkbox"/>			
buono <input checked="" type="checkbox"/>	ru <input type="checkbox"/>	ru <input type="checkbox"/>	non effettuato <input type="checkbox"/>			
ottimo <input type="checkbox"/>	d/dr <input type="checkbox"/>	d/dr <input type="checkbox"/>				

DESTINAZIONI D'USO				ELEMENTI DI PREGIO STORICO-ARCHITETTONICO	
prevalente	tipologia	altre	tipologia		
residenza <input checked="" type="checkbox"/>	R - Residenziali	residenza <input type="checkbox"/>		sì <input checked="" type="checkbox"/>	
commercio <input type="checkbox"/>		commercio <input checked="" type="checkbox"/>	C1 - Esercizi di vicinato	no <input type="checkbox"/>	
terziario <input type="checkbox"/>		terziario <input type="checkbox"/>		<b>PRESENZA DI VINCOLI</b>	
ricettivo <input type="checkbox"/>		ricettivo <input type="checkbox"/>		sì <input checked="" type="checkbox"/>	
direzionale <input type="checkbox"/>		direzionale <input type="checkbox"/>		no <input type="checkbox"/>	
servizi <input type="checkbox"/>		servizi <input type="checkbox"/>			

**NOTE (spazi interni, presenza di superfetazioni, aree libere e verdi, presenza di vincoli preordinati)**

Edificio d'angolo.

Vincolo ambientale: Coni panoramici N. 2, N. 3 (D.M. 04/01/1957, D. Lgs. 42/2004).

Vincolo ambientale: D - Zona di Borgo Pignolo e via San Tomaso (D.M. 09/11/1963, D. Lgs. 42/2004).





FOTO 1

FOTO 2



FOTO 3

FOTO 4



**PRESCRIZIONI**

**MODALITA' DI INTERVENTO**

<b>Ri</b>	<b>Ristrutturazione edilizia</b>	<input type="checkbox"/>
<b>Rc</b>	<b>Risanamento conservativo</b>	<input checked="" type="checkbox"/>
<b>Re</b>	<b>Restauro</b>	<input type="checkbox"/>

**NOTE (indicazioni prescrittive)**

## Borgo Pignolo - SCHEDA 563021044

Inventario dei Beni Culturali e Ambientali

Scheda n° 151039

### DATI GENERALI

Data rilievo: 09/06/2008

Località: Borgo Pignolo

Riferimento catastale

Indirizzo: VIA PIGNOLO

n° civico 1/a

Foglio

Mappale

39

1950

### LOCALIZZAZIONE E CARATTERISTICHE DELL'EDIFICIO

Foto aerea



PGT vigente (in rosso sono evidenziati gli immobili assoggettati a prescrizioni)



TIPOLOGIA	n. PIANI		PRESENZA DI PERTINENZE ACCESSORIE				TIPOLOGIA ACCESSO
	fuori terra	interrato			spazi aperti	locali annessi	
linea <input type="checkbox"/>	1 <input type="checkbox"/>	sì <input type="checkbox"/> no <input checked="" type="checkbox"/>					carrabile <input type="checkbox"/>
corte aperta <input type="checkbox"/>	2 <input type="checkbox"/>	<b>destinazione</b>	giardini	<input type="checkbox"/>	autorimesse	<input type="checkbox"/>	pedonale <input checked="" type="checkbox"/>
corte chiusa <input type="checkbox"/>	3 <input type="checkbox"/>	autorimesse	orti	<input type="checkbox"/>	depositi	<input type="checkbox"/>	
edificio di culto <input type="checkbox"/>	4 <input checked="" type="checkbox"/>	cantine	aree	<input checked="" type="checkbox"/>	tettoie	<input type="checkbox"/>	
edificio civile <input type="checkbox"/>	5 <input type="checkbox"/>	deposito	corte	<input type="checkbox"/>	elementi superfetativi	<input type="checkbox"/>	
altra tipologia <input checked="" type="checkbox"/>							

STATO DI CONSERVAZIONE	TIPO INTERV. PRG PREVIGENTE		INTERVENTI EFFETTUATI		NOTE
molto compromesso <input type="checkbox"/>	re	<input type="checkbox"/>	re	<input type="checkbox"/>	<b>cronologia</b>
compromesso <input type="checkbox"/>	rc	<input checked="" type="checkbox"/>	rc	<input type="checkbox"/>	recente <input checked="" type="checkbox"/>
sufficiente <input type="checkbox"/>	ri	<input type="checkbox"/>	ri	<input type="checkbox"/>	vetusto <input type="checkbox"/>
buono <input checked="" type="checkbox"/>	ru	<input type="checkbox"/>	ru	<input type="checkbox"/>	non effettuato <input type="checkbox"/>
ottimo <input type="checkbox"/>	d/dr	<input type="checkbox"/>	d/dr	<input type="checkbox"/>	

DESTINAZIONI D'USO				ELEMENTI DI PREGIO STORICO-ARCHITETTONICO
prevalente	tipologia	altre	tipologia	
residenza <input checked="" type="checkbox"/>	R - Residenziali	residenza	<input type="checkbox"/>	sì <input type="checkbox"/>
commercio <input type="checkbox"/>		commercio	<input checked="" type="checkbox"/> C1 - Esercizi di vicinato	no <input checked="" type="checkbox"/>
terziario <input type="checkbox"/>		terziario	<input type="checkbox"/>	<b>PRESENZA DI VINCOLI</b>
ricettivo <input type="checkbox"/>		ricettivo	<input type="checkbox"/>	
direzionale <input type="checkbox"/>		direzionale	<input type="checkbox"/>	
servizi <input type="checkbox"/>		servizi	<input type="checkbox"/>	
				sì <input checked="" type="checkbox"/>
				no <input type="checkbox"/>

**NOTE (spazi interni, presenza di superfetazioni, aree libere e verdi, presenza di vincoli preordinati)**

Area in comune con civico 3, da cui si accede.

Edificio ad angolo.

Vincolo ambientale: D - Zona di Borgo Pignolo e via San Tomaso (D.M. 09/11/1963, D. Lgs. 42/2004).





FOTO 1

FOTO 2



FOTO 3

FOTO 4



**PRESCRIZIONI**

**MODALITA' DI INTERVENTO**

<b>Ri</b>	<b>Ristrutturazione edilizia</b>	<input type="checkbox"/>
<b>Rc</b>	<b>Risanamento conservativo</b>	<input checked="" type="checkbox"/>
<b>Re</b>	<b>Restauro</b>	<input type="checkbox"/>

**NOTE (indicazioni prescrittive)**

## Borgo Pignolo - SCHEDA 563021045

Inventario dei Beni Culturali e Ambientali

Scheda n° 151038

### DATI GENERALI

Data rilievo: 09/06/2008

Località: Borgo Pignolo

Riferimento catastale

Indirizzo: VIA PIGNOLO

n° civico 3

Foglio  
39

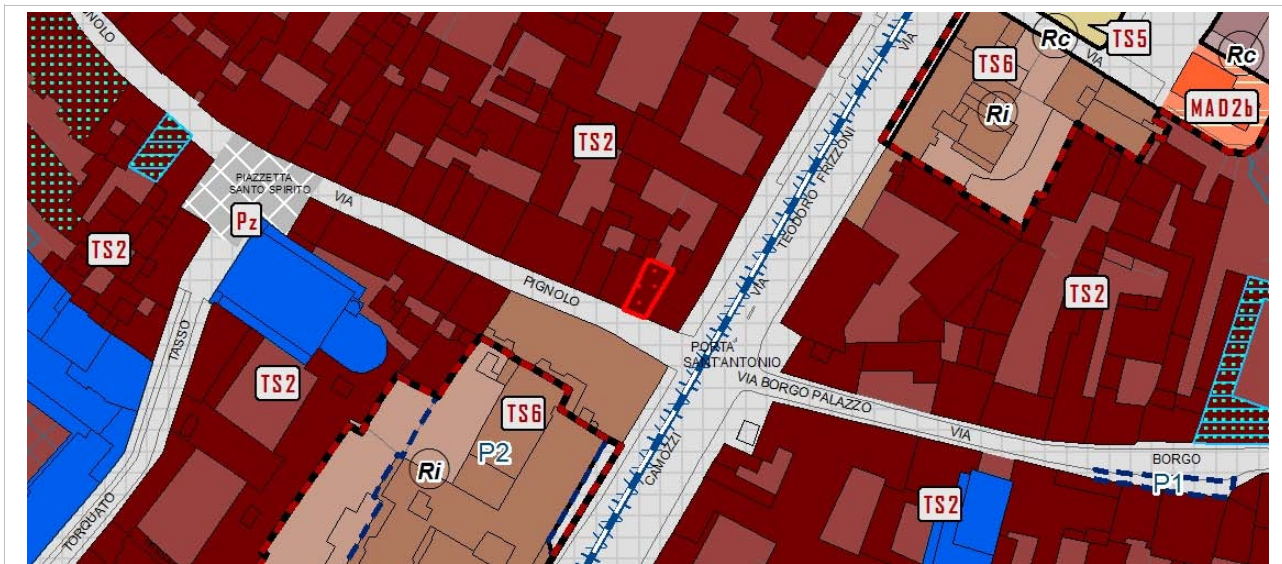
Mappale  
1950

### LOCALIZZAZIONE E CARATTERISTICHE DELL'EDIFICIO

Foto aerea



PGT vigente (in rosso sono evidenziati gli immobili assoggettati a prescrizioni)





TIPOLOGIA	n. PIANI			PRESENZA DI PERTINENZE ACCESSORIE			TIPOLOGIA ACCESSO
	fuori terra	interrato		spazi aperti		locali annessi	
linea <input checked="" type="checkbox"/>	1 <input type="checkbox"/>	sì <input type="checkbox"/>	no <input checked="" type="checkbox"/>				
corte aperta <input type="checkbox"/>	2 <input type="checkbox"/>	<b>destinazione</b>		giardini <input type="checkbox"/>	autorimesse <input type="checkbox"/>		carrabile <input type="checkbox"/>
corte chiusa <input type="checkbox"/>	3 <input type="checkbox"/>	autorimesse <input type="checkbox"/>		orti <input type="checkbox"/>	depositi <input type="checkbox"/>		pedonale <input checked="" type="checkbox"/>
edificio di culto <input type="checkbox"/>	4 <input checked="" type="checkbox"/>	cantine <input type="checkbox"/>		aree <input checked="" type="checkbox"/>	tettoie <input type="checkbox"/>		
edificio civile <input type="checkbox"/>	5 <input type="checkbox"/>	deposito <input type="checkbox"/>		corte <input type="checkbox"/>	elementi superfetativi <input checked="" type="checkbox"/>		
altra tipologia <input type="checkbox"/>							

STATO DI CONSERVAZIONE	TIPO INTERV. PRG PREVIGENTE		INTERVENTI EFFETTUATI			NOTE
	re	rc	re	rc	ri	
molto compromesso <input type="checkbox"/>	re <input type="checkbox"/>		re <input type="checkbox"/>	<b>cronologia</b>		
compromesso <input type="checkbox"/>	rc <input checked="" type="checkbox"/>		rc <input type="checkbox"/>	recente <input checked="" type="checkbox"/>		
sufficiente <input type="checkbox"/>	ri <input type="checkbox"/>		ri <input type="checkbox"/>	vetusto <input type="checkbox"/>		
buono <input checked="" type="checkbox"/>	ru <input type="checkbox"/>		ru <input type="checkbox"/>	non effettuato <input type="checkbox"/>		
ottimo <input type="checkbox"/>	d/dr <input type="checkbox"/>		d/dr <input type="checkbox"/>			

DESTINAZIONI D'USO				ELEMENTI DI PREGIO STORICO-ARCHITETTONICO	
prevalente	tipologia	altre	tipologia		
residenza <input checked="" type="checkbox"/>	R - Residenziali	residenza <input type="checkbox"/>		sì <input checked="" type="checkbox"/>	
commercio <input type="checkbox"/>		commercio <input checked="" type="checkbox"/>	C1 - Esercizi di vicinato	no <input type="checkbox"/>	
terziario <input type="checkbox"/>		terziario <input type="checkbox"/>		<b>PRESENZA DI VINCOLI</b>	
ricettivo <input type="checkbox"/>		ricettivo <input type="checkbox"/>		sì <input checked="" type="checkbox"/>	
direzionale <input type="checkbox"/>		direzionale <input type="checkbox"/>		no <input type="checkbox"/>	
servizi <input type="checkbox"/>		servizi <input type="checkbox"/>			

**NOTE (spazi interni, presenza di superfetazioni, aree libere e verdi, presenza di vincoli preordinati)**

Vincolo ambientale: D - Zona di Borgo Pignolo e via San Tomaso (D.M. 09/11/1963, D. Lgs. 42/2004).





FOTO 1

FOTO 2



FOTO 3

FOTO 4



**PRESCRIZIONI**

**MODALITA' DI INTERVENTO**

<b>Ri</b>	<b>Ristrutturazione edilizia</b>	<input type="checkbox"/>
<b>Rc</b>	<b>Risanamento conservativo</b>	<input checked="" type="checkbox"/>
<b>Re</b>	<b>Restauro</b>	<input type="checkbox"/>

**NOTE (indicazioni prescrittive)**

## Borgo Pignolo - SCHEDA 563021046

Inventario dei Beni Culturali e Ambientali

Scheda n° 151037

### DATI GENERALI

Data rilievo: 09/06/2008

Località: Borgo Pignolo

Riferimento catastale

Indirizzo: VIA PIGNOLO

n° civico 5

Foglio  
39

Mappale  
1950

### LOCALIZZAZIONE E CARATTERISTICHE DELL'EDIFICIO

Foto aerea



PGT vigente (in rosso sono evidenziati gli immobili assoggettati a prescrizioni)





TIPOLOGIA	n. PIANI		PRESENZA DI PERTINENZE ACCESSORIE				TIPOLOGIA ACCESSO
	fuori terra	interrato			spazi aperti	locali annessi	
linea <input checked="" type="checkbox"/>	1 <input type="checkbox"/>	sì <input type="checkbox"/> no <input checked="" type="checkbox"/>					carrabile <input checked="" type="checkbox"/>
corte aperta <input type="checkbox"/>	2 <input checked="" type="checkbox"/>	<b>destinazione</b>	giardini	<input type="checkbox"/>	autorimesse	<input type="checkbox"/>	pedonale <input checked="" type="checkbox"/>
corte chiusa <input type="checkbox"/>	3 <input type="checkbox"/>	autorimesse	orti	<input type="checkbox"/>	depositi	<input type="checkbox"/>	
edificio di culto <input type="checkbox"/>	4 <input type="checkbox"/>	cantine	aree	<input checked="" type="checkbox"/>	tettoie	<input checked="" type="checkbox"/>	
edificio civile <input type="checkbox"/>	5 <input checked="" type="checkbox"/>	deposito	corte	<input type="checkbox"/>	elementi superfetativi	<input type="checkbox"/>	
altra tipologia <input type="checkbox"/>							

STATO DI CONSERVAZIONE	TIPO INTERV. PRG PREVIGENTE	INTERVENTI EFFETTUATI		NOTE
molto compromesso <input type="checkbox"/>	re <input type="checkbox"/>	re	<input type="checkbox"/>	<b>cronologia</b>
compromesso <input type="checkbox"/>	rc <input checked="" type="checkbox"/>	rc	<input type="checkbox"/>	recente <input type="checkbox"/>
sufficiente <input type="checkbox"/>	ri <input type="checkbox"/>	ri	<input type="checkbox"/>	vetusto <input checked="" type="checkbox"/>
buono <input checked="" type="checkbox"/>	ru <input type="checkbox"/>	ru	<input type="checkbox"/>	non effettuato <input type="checkbox"/>
ottimo <input type="checkbox"/>	d/dr <input type="checkbox"/>	d/dr	<input type="checkbox"/>	

DESTINAZIONI D'USO				ELEMENTI DI PREGIO STORICO-ARCHITETTONICO
prevalente	tipologia	altre	tipologia	
residenza <input checked="" type="checkbox"/>	R - Residenziali	residenza	<input type="checkbox"/>	sì <input checked="" type="checkbox"/>
commercio <input type="checkbox"/>		commercio	<input checked="" type="checkbox"/> C1 - Esercizi di vicinato	no <input type="checkbox"/>
terziario <input type="checkbox"/>		terziario	<input checked="" type="checkbox"/> Ta1 - Terziario diffuso	<b>PRESENZA DI VINCOLI</b>
ricettivo <input type="checkbox"/>		ricettivo	<input type="checkbox"/>	
direzionale <input type="checkbox"/>		direzionale	<input type="checkbox"/>	
servizi <input type="checkbox"/>		servizi	<input type="checkbox"/>	
				sì <input checked="" type="checkbox"/>
				no <input type="checkbox"/>

**NOTE (spazi interni, presenza di superfetazioni, aree libere e verdi, presenza di vincoli preordinati)**

Corpo interno a 2 piani.

Vincolo ambientale: D - Zona di Borgo Pignolo e via San Tomaso (D.M. 09/11/1963, D. Lgs. 42/2004).





FOTO 1

FOTO 2






FOTO 3

FOTO 4



**PRESCRIZIONI**

**MODALITA' DI INTERVENTO**

<b>Ri</b>	<b>Ristrutturazione edilizia</b>	<input type="checkbox"/>
<b>Rc</b>	<b>Risanamento conservativo</b>	<input checked="" type="checkbox"/>
<b>Re</b>	<b>Restauro</b>	<input type="checkbox"/>

**NOTE (indicazioni prescrittive)**



## Borgo Pignolo - SCHEDA 563021047

Inventario dei Beni Culturali e Ambientali

Scheda n° 151036

### DATI GENERALI

Data rilievo: 09/06/2008

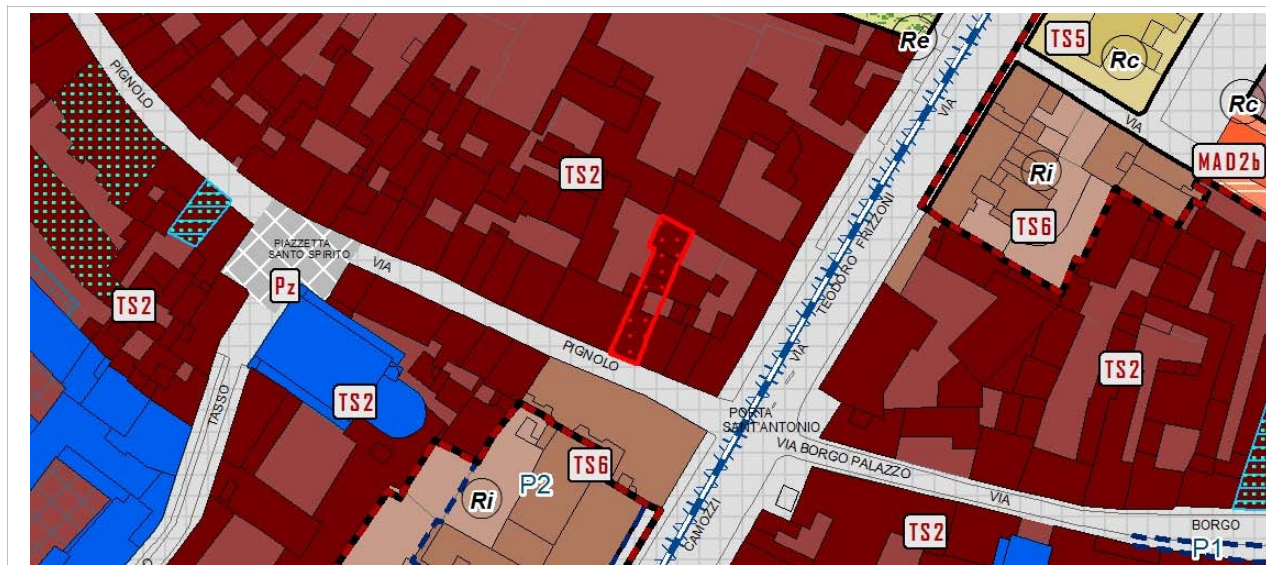
Località:	Borgo Pignolo		Riferimento catastale	
Indirizzo:	VIA PIGNOLO	n° civico 7	Foglio	Mappale
			39	1951
			39	1950

### LOCALIZZAZIONE E CARATTERISTICHE DELL'EDIFICIO

Foto aerea



PGT vigente (in rosso sono evidenziati gli immobili assoggettati a prescrizioni)



TIPOLOGIA	n. PIANI		PRESENZA DI PERTINENZE ACCESSORIE				TIPOLOGIA ACCESSO
	fuori terra	interrato			spazi aperti	locali annessi	
linea <input checked="" type="checkbox"/>	1 <input type="checkbox"/>	sì <input type="checkbox"/> no <input checked="" type="checkbox"/>					carrabile <input type="checkbox"/>
corte aperta <input type="checkbox"/>	2 <input type="checkbox"/>	<b>destinazione</b>	giardini	<input type="checkbox"/>	autorimesse	<input checked="" type="checkbox"/>	pedonale <input type="checkbox"/>
corte chiusa <input type="checkbox"/>	3 <input checked="" type="checkbox"/>	autorimesse	orti	<input type="checkbox"/>	depositi	<input type="checkbox"/>	
edificio di culto <input type="checkbox"/>	4 <input type="checkbox"/>	cantine	aree	<input checked="" type="checkbox"/>	tettoie	<input type="checkbox"/>	
edificio civile <input type="checkbox"/>	5 <input type="checkbox"/>	deposito	corte	<input type="checkbox"/>	elementi superfetativi	<input type="checkbox"/>	
altra tipologia <input type="checkbox"/>							

STATO DI CONSERVAZIONE	TIPO INTERV. PRG PREVIGENTE		INTERVENTI EFFETTUATI		NOTE
molto compromesso <input type="checkbox"/>	re	<input type="checkbox"/>	re	<input type="checkbox"/>	<b>cronologia</b>
compromesso <input type="checkbox"/>	rc	<input checked="" type="checkbox"/>	rc	<input type="checkbox"/>	recente <input checked="" type="checkbox"/>
sufficiente <input checked="" type="checkbox"/>	ri	<input checked="" type="checkbox"/>	ri	<input type="checkbox"/>	vetusto <input checked="" type="checkbox"/>
buono <input type="checkbox"/>	ru	<input type="checkbox"/>	ru	<input type="checkbox"/>	non effettuato <input type="checkbox"/>
ottimo <input type="checkbox"/>	d/dr	<input type="checkbox"/>	d/dr	<input type="checkbox"/>	

DESTINAZIONI D'USO				ELEMENTI DI PREGIO STORICO-ARCHITETTONICO
prevalente	tipologia	altre	tipologia	
residenza <input checked="" type="checkbox"/>	R - Residenziali	residenza	<input type="checkbox"/>	sì <input checked="" type="checkbox"/>
commercio <input type="checkbox"/>		commercio	<input checked="" type="checkbox"/> C1 - Esercizi di vicinato	no <input type="checkbox"/>
terziario <input type="checkbox"/>		terziario	<input checked="" type="checkbox"/> Ta1 - Terziario diffuso	<b>PRESENZA DI VINCOLI</b>
ricettivo <input type="checkbox"/>		ricettivo	<input type="checkbox"/>	
direzionale <input type="checkbox"/>		direzionale	<input type="checkbox"/>	
servizi <input type="checkbox"/>		servizi	<input type="checkbox"/>	
				sì <input checked="" type="checkbox"/>
				no <input type="checkbox"/>

**NOTE (spazi interni, presenza di superfetazioni, aree libere e verdi, presenza di vincoli preordinati)**

Ingresso dal civico 5.

Vincolo ambientale: D - Zona di Borgo Pignolo e via San Tomaso (D.M. 09/11/1963, D. Lgs. 42/2004).







FOTO 1

FOTO 2



FOTO 3

FOTO 4



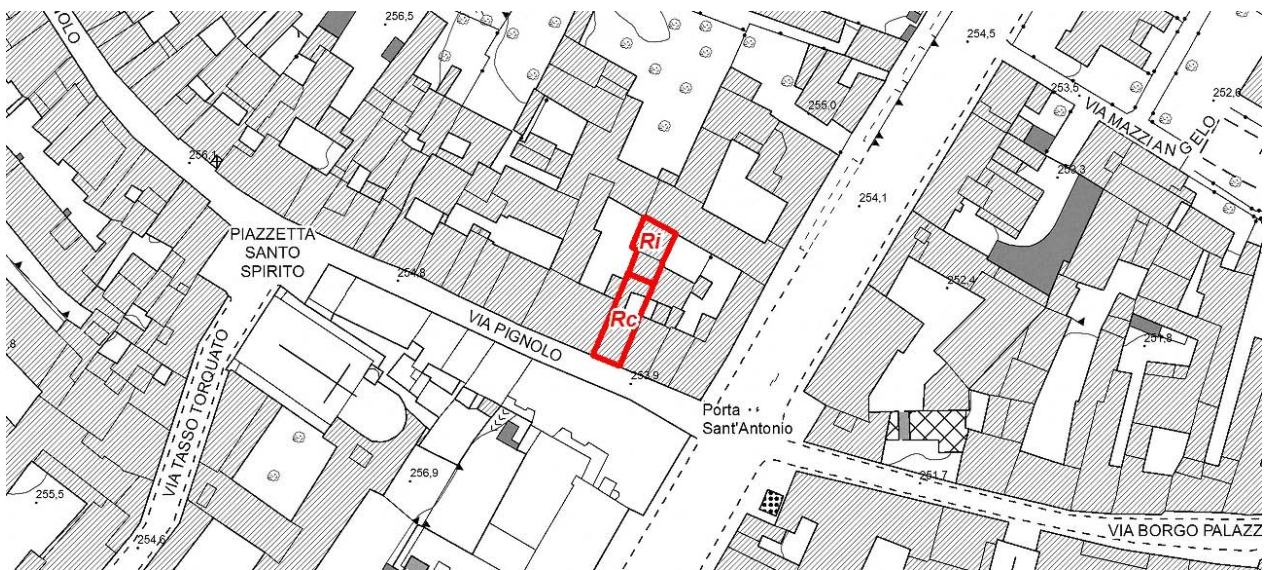
## PRESCRIZIONI

### MODALITA' DI INTERVENTO

Ri	Ristrutturazione edilizia	<input type="checkbox"/>
Rc	Risanamento conservativo	<input checked="" type="checkbox"/>
Re	Restauro	<input type="checkbox"/>

### NOTE (indicazioni prescrittive)

La modalità di intervento indicata si riferisce al corpo edilizio principale; il corpo edilizio secondario, posto a nord-est, è assoggettato a modalità di intervento di Ristrutturazione edilizia (Ri).





## Borgo Pignolo - SCHEDA 563021048

Inventario dei Beni Culturali e Ambientali

Scheda n° 1510035

### DATI GENERALI

Data rilievo: 09/09/2008

Località: Borgo Pignolo

Riferimento catastale

Indirizzo: VIA PIGNOLO

n° civico 9/a

Foglio

Mappale

39

1952

39

79

### LOCALIZZAZIONE E CARATTERISTICHE DELL'EDIFICIO

Foto aerea



PGT vigente (in rosso sono evidenziati gli immobili assoggettati a prescrizioni)



TIPOLOGIA	n. PIANI		PRESENZA DI PERTINENZE ACCESSORIE				TIPOLOGIA ACCESSO
	fuori terra	interrato			spazi aperti	locali annessi	
linea <input checked="" type="checkbox"/>	1 <input type="checkbox"/>	sì <input type="checkbox"/> no <input checked="" type="checkbox"/>					carrabile <input checked="" type="checkbox"/>
corte aperta <input type="checkbox"/>	2 <input checked="" type="checkbox"/>	<b>destinazione</b>	giardini	<input checked="" type="checkbox"/>	autorimesse	<input checked="" type="checkbox"/>	
corte chiusa <input type="checkbox"/>	3 <input checked="" type="checkbox"/>	autorimesse	orti	<input type="checkbox"/>	depositi	<input type="checkbox"/>	pedonale <input checked="" type="checkbox"/>
edificio di culto <input type="checkbox"/>	4 <input checked="" type="checkbox"/>	cantine	aree	<input type="checkbox"/>	tettoie	<input type="checkbox"/>	
edificio civile <input type="checkbox"/>	5 <input type="checkbox"/>	deposito	corte	<input checked="" type="checkbox"/>	elementi superfetativi	<input type="checkbox"/>	
altra tipologia <input type="checkbox"/>							

STATO DI CONSERVAZIONE	TIPO INTERV. PRG PREVIGENTE	INTERVENTI EFFETTUATI	NOTE
molto compromesso <input type="checkbox"/>	re <input checked="" type="checkbox"/>	re <input type="checkbox"/> <b>cronologia</b>	
compromesso <input type="checkbox"/>	rc <input checked="" type="checkbox"/>	rc <input type="checkbox"/> recente <input checked="" type="checkbox"/>	
sufficiente <input type="checkbox"/>	ri <input type="checkbox"/>	ri <input type="checkbox"/> vetusto <input type="checkbox"/>	
buono <input checked="" type="checkbox"/>	ru <input type="checkbox"/>	ru <input type="checkbox"/> non effettuato <input type="checkbox"/>	
ottimo <input type="checkbox"/>	d/dr <input type="checkbox"/>	d/dr <input type="checkbox"/>	

DESTINAZIONI D'USO				ELEMENTI DI PREGIO STORICO-ARCHITETTONICO	
prevalente	tipologia	altre	tipologia		
residenza <input checked="" type="checkbox"/>	R - Residenziali	residenza <input type="checkbox"/>		sì <input checked="" type="checkbox"/>	
commercio <input type="checkbox"/>		commercio <input checked="" type="checkbox"/>	C1 - Esercizi di vicinato	no <input type="checkbox"/>	
terziario <input type="checkbox"/>		terziario <input type="checkbox"/>		<b>PRESENZA DI VINCOLI</b>	
ricettivo <input type="checkbox"/>		ricettivo <input type="checkbox"/>		sì <input checked="" type="checkbox"/>	
direzionale <input type="checkbox"/>		direzionale <input type="checkbox"/>		no <input type="checkbox"/>	
servizi <input type="checkbox"/>		servizi <input type="checkbox"/>			

**NOTE (spazi interni, presenza di superfetazioni, aree libere e verdi, presenza di vincoli preordinati)**

Corpo interno a 2 piani.

Sul fronte strada l'edificio si sviluppa su 4 piani.

Vincolo ambientale: D - Zona di Borgo Pignolo e via San Tomaso (D.M. 09/11/1963, D. Lgs. 42/2004).





FOTO 1

FOTO 2



FOTO 3



FOTO 4




FOTO 5



FOTO 6



FOTO 7



FOTO 8



FOTO 9



FOTO 10





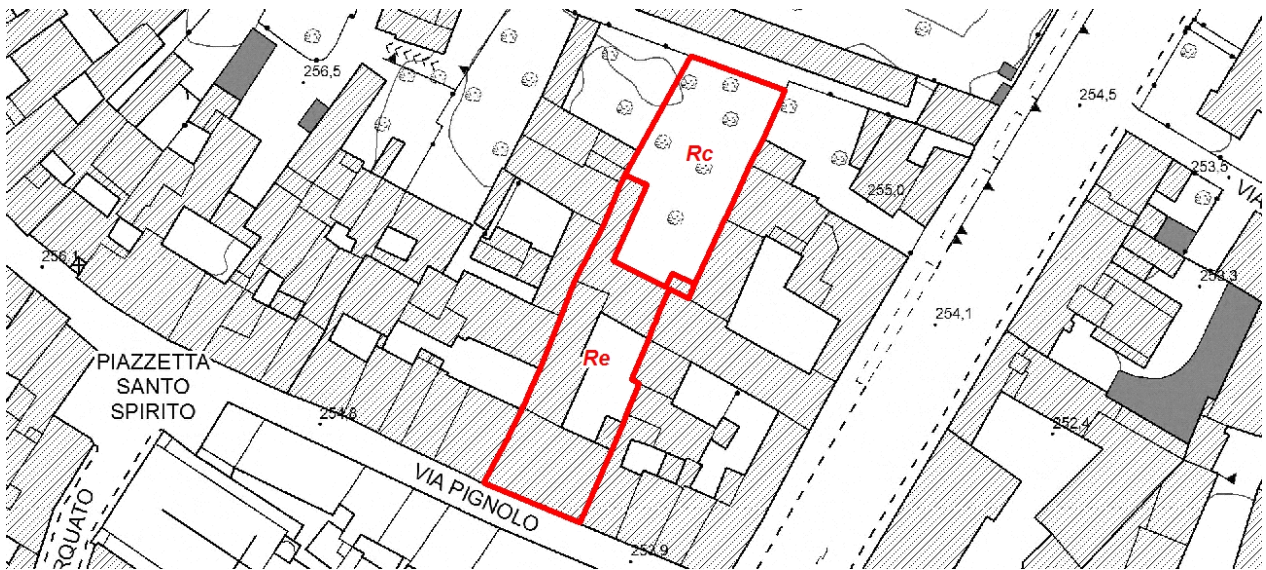
PRESCRIZIONI

MODALITA' DI INTERVENTO

Ri	Ristrutturazione edilizia	<input type="checkbox"/>
Rc	Risanamento conservativo	<input type="checkbox"/>
Re	Restauro	<input checked="" type="checkbox"/>

NOTE (indicazioni prescrittive)

La modalità di intervento indicata si riferisce all'edificio; il giardino è assoggettato a modalità di intervento di Risanamento conservativo (Rc).







## Borgo Pignolo - SCHEDA 563021049

Inventario dei Beni Culturali e Ambientali

Scheda n° 151034

### DATI GENERALI

Data rilievo: 09/06/2008

<b>Località:</b>	<b>Borgo Pignolo</b>	<b>Riferimento catastale</b>	
<b>Indirizzo:</b>	VIA PIGNOLO	n° civico 9/b	Foglio Mappale
<b>Indirizzo:</b>	VIA PIGNOLO	n° civico 9/c	39 1953
<b>Indirizzo:</b>	VIA PIGNOLO	n° civico 11	

### LOCALIZZAZIONE E CARATTERISTICHE DELL'EDIFICIO

Foto aerea



PGT vigente (in rosso sono evidenziati gli immobili assoggettati a prescrizioni)



TIPOLOGIA	n. PIANI			PRESENZA DI PERTINENZE ACCESSORIE				TIPOLOGIA ACCESSO
	fuori terra	interrato		spazi aperti		locali annessi		
linea <input checked="" type="checkbox"/>	1 <input type="checkbox"/>	sì <input type="checkbox"/>	no <input checked="" type="checkbox"/>					carrabile <input checked="" type="checkbox"/>
corte aperta <input type="checkbox"/>	2 <input type="checkbox"/>	<b>destinazione</b>		giardini <input checked="" type="checkbox"/>	autorimesse <input checked="" type="checkbox"/>		pedonale <input checked="" type="checkbox"/>	
corte chiusa <input type="checkbox"/>	3 <input type="checkbox"/>	autorimesse <input type="checkbox"/>		orti <input type="checkbox"/>	depositi <input checked="" type="checkbox"/>			
edificio di culto <input type="checkbox"/>	4 <input type="checkbox"/>	cantine <input type="checkbox"/>		aree <input type="checkbox"/>	tettoie <input type="checkbox"/>			
edificio civile <input type="checkbox"/>	5 <input type="checkbox"/>	deposito <input type="checkbox"/>		corte <input checked="" type="checkbox"/>	elementi superfetativi <input checked="" type="checkbox"/>			
altra tipologia <input type="checkbox"/>								

STATO DI CONSERVAZIONE	TIPO INTERV. PRG PREVIGENTE		INTERVENTI EFFETTUATI			NOTE
	re	rc	re	rc	cronologia	
molto compromesso <input type="checkbox"/>	re <input checked="" type="checkbox"/>	rc <input type="checkbox"/>	re <input type="checkbox"/>	rc <input type="checkbox"/>	recente <input type="checkbox"/>	2007 Spazi comunali rinnovo e concessione
compromesso <input checked="" type="checkbox"/>	ri <input checked="" type="checkbox"/>	rc <input type="checkbox"/>	ri <input type="checkbox"/>	rc <input type="checkbox"/>	vetusto <input checked="" type="checkbox"/>	
sufficiente <input type="checkbox"/>	ru <input type="checkbox"/>	rc <input type="checkbox"/>	ru <input type="checkbox"/>	rc <input type="checkbox"/>	non effettuato <input type="checkbox"/>	
buono <input type="checkbox"/>	d/dr <input type="checkbox"/>	rc <input type="checkbox"/>	d/dr <input type="checkbox"/>	rc <input type="checkbox"/>		
ottimo <input type="checkbox"/>						

DESTINAZIONI D'USO				ELEMENTI DI PREGIO STORICO-ARCHITETTONICO	
prevalente	tipologia	altre	tipologia		
residenza <input checked="" type="checkbox"/>	R - Residenziali	residenza <input type="checkbox"/>		sì <input checked="" type="checkbox"/>	
commercio <input type="checkbox"/>		commercio <input checked="" type="checkbox"/>	C1 - Esercizi di vicinato	no <input type="checkbox"/>	
terziario <input type="checkbox"/>		terziario <input type="checkbox"/>		<b>PRESENZA DI VINCOLI</b>	
ricettivo <input type="checkbox"/>		ricettivo <input type="checkbox"/>		sì <input checked="" type="checkbox"/>	
direzionale <input type="checkbox"/>		direzionale <input type="checkbox"/>		no <input type="checkbox"/>	
servizi <input type="checkbox"/>		servizi <input type="checkbox"/>			

**NOTE (spazi interni, presenza di superfetazioni, aree libere e verdi, presenza di vincoli preordinati)**

IBCAA - Vincolo n. 286 (CULTURALE) del 11/05/2016 - ex asilo "Principe di Napoli" (D. Lgs. 42/2004).

Vincolo ambientale: D - Zona di Borgo Pignolo e via San Tomaso (D.M. 09/11/1963, D. Lgs. 42/2004).



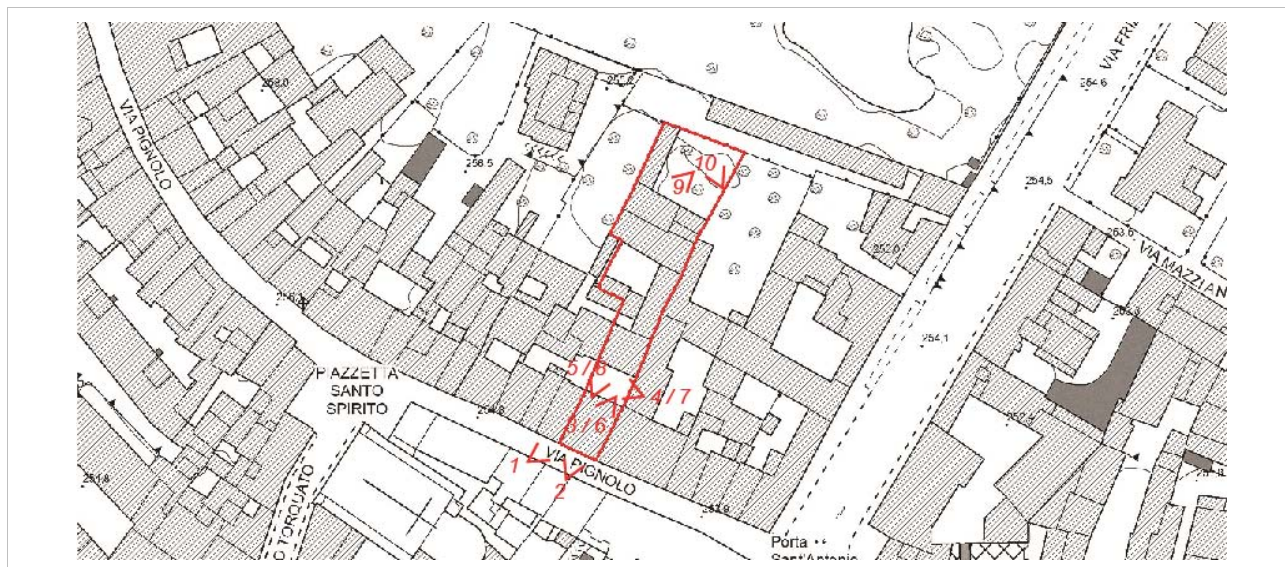


FOTO 1

FOTO 2





FOTO 3

FOTO 4



FOTO 5



FOTO 6



FOTO 7



FOTO 8



FOTO 9



FOTO 10





## PRESCRIZIONI

### MODALITA' DI INTERVENTO

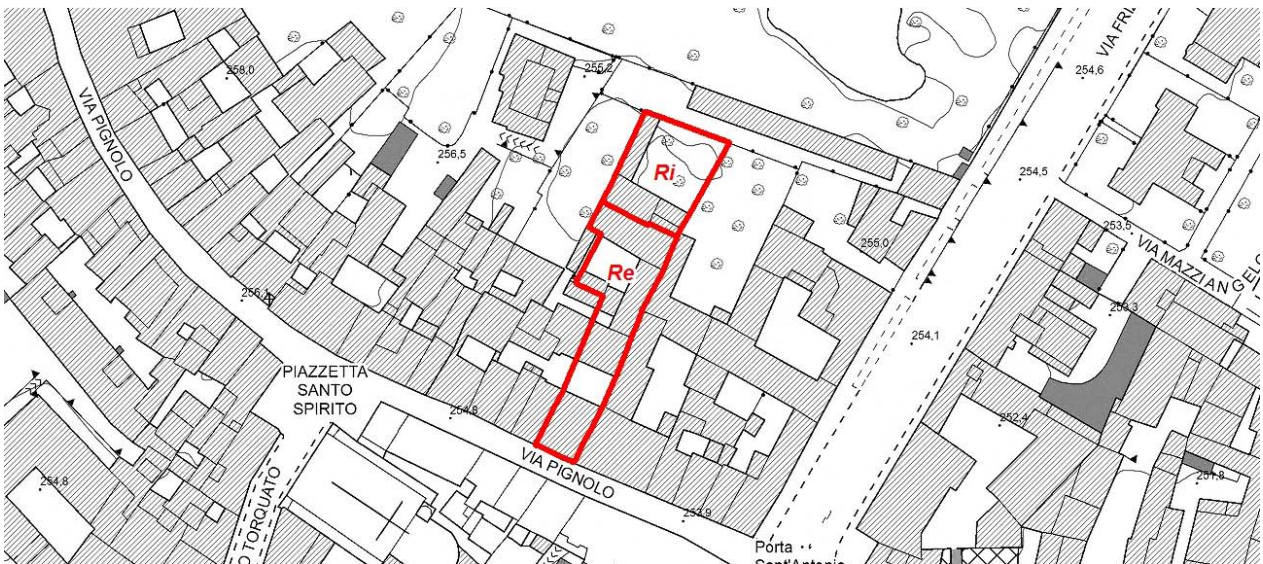
Ri	Ristrutturazione edilizia	<input type="checkbox"/>
Rc	Risanamento conservativo	<input type="checkbox"/>
Re	Restauro	<input checked="" type="checkbox"/>

### NOTE (indicazioni prescrittive)

La modalità di intervento si riferisce all'edificio principale; gli edifici posti a Nord, prospicienti il Parco Marenzi, sono assoggettati alla modalità di intervento "Ri - Ristrutturazione edilizia", come indicato nell'estratto di seguito allegato. Si indicano le ulteriori prescrizioni:

Il recupero dell'immobile è subordinato a convenzionamento per i seguenti aspetti:

- Mantenimento di una quota della SLP esistente (non inferiore a mq 100) con destinazione a servizio sociale (So);
- Mantenimento della servitù di passaggio pedonale finalizzata a collegare via Pignolo con il parco Marenzi;





## Borgo Pignolo - SCHEDA 563021050

Inventario dei Beni Culturali e Ambientali

Scheda n° 151033

### DATI GENERALI

Data rilievo: 09/06/2008

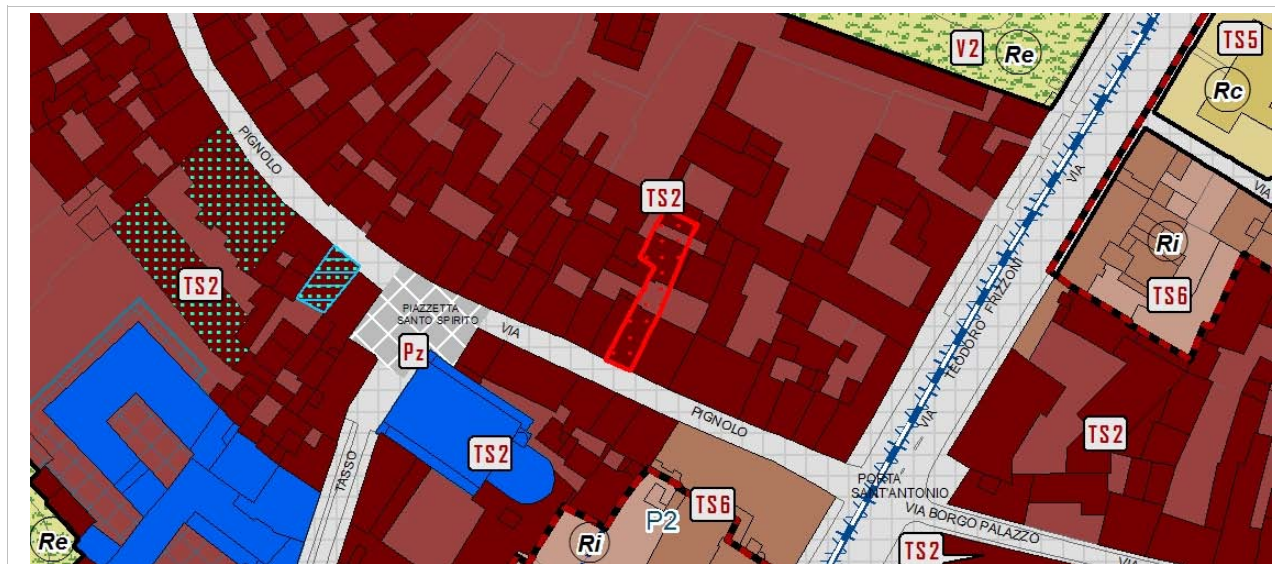
Località:	Borgo Pignolo		Riferimento catastale	
Indirizzo:	VIA PIGNOLO	n° civico 13/a	Foglio	Mappale
			39	1955
			39	3134
			39	4224

### LOCALIZZAZIONE E CARATTERISTICHE DELL'EDIFICIO

Foto aerea



PGT vigente (in rosso sono evidenziati gli immobili assoggettati a prescrizioni)



TIPOLOGIA	n. PIANI			PRESENZA DI PERTINENZE ACCESSORIE			TIPOLOGIA ACCESSO
	fuori terra	interrato		spazi aperti		locali annessi	
linea <input checked="" type="checkbox"/>	1 <input type="checkbox"/>	sì <input type="checkbox"/>	no <input checked="" type="checkbox"/>				
corte aperta <input type="checkbox"/>	2 <input type="checkbox"/>	<b>destinazione</b>		giardini <input type="checkbox"/>	autorimesse <input type="checkbox"/>		carrabile <input type="checkbox"/>
corte chiusa <input type="checkbox"/>	3 <input type="checkbox"/>	autorimesse <input type="checkbox"/>		orti <input type="checkbox"/>	depositi <input type="checkbox"/>		pedonale <input checked="" type="checkbox"/>
edificio di culto <input type="checkbox"/>	4 <input checked="" type="checkbox"/>	cantine <input type="checkbox"/>		aree <input type="checkbox"/>	tettoie <input type="checkbox"/>		
edificio civile <input type="checkbox"/>	5 <input type="checkbox"/>	deposito <input type="checkbox"/>		corte <input checked="" type="checkbox"/>	elementi superfetativi <input type="checkbox"/>		
altra tipologia <input type="checkbox"/>							

STATO DI CONSERVAZIONE	TIPO INTERV. PRG PREVIGENTE		INTERVENTI EFFETTUATI			NOTE
					<b>cronologia</b>	
molto compromesso <input type="checkbox"/>	re <input type="checkbox"/>		re <input type="checkbox"/>			
compromesso <input type="checkbox"/>	rc <input checked="" type="checkbox"/>		rc <input type="checkbox"/>	recente <input checked="" type="checkbox"/>		
sufficiente <input type="checkbox"/>	ri <input type="checkbox"/>		ri <input type="checkbox"/>	vetusto <input type="checkbox"/>		
buono <input checked="" type="checkbox"/>	ru <input type="checkbox"/>		ru <input type="checkbox"/>	non effettuato <input type="checkbox"/>		
ottimo <input type="checkbox"/>	d/dr <input type="checkbox"/>		d/dr <input type="checkbox"/>			

DESTINAZIONI D'USO				ELEMENTI DI PREGIO STORICO-ARCHITETTONICO	
prevalente	tipologia	altre	tipologia		
residenza <input checked="" type="checkbox"/>	R - Residenziali	residenza <input type="checkbox"/>		sì <input checked="" type="checkbox"/>	
commercio <input type="checkbox"/>		commercio <input checked="" type="checkbox"/>	C1 - Esercizi di vicinato	no <input type="checkbox"/>	
terziario <input type="checkbox"/>		terziario <input type="checkbox"/>		<b>PRESENZA DI VINCOLI</b>	
ricettivo <input type="checkbox"/>		ricettivo <input type="checkbox"/>		sì <input checked="" type="checkbox"/>	
direzionale <input type="checkbox"/>		direzionale <input type="checkbox"/>		no <input type="checkbox"/>	
servizi <input type="checkbox"/>		servizi <input type="checkbox"/>			

**NOTE (spazi interni, presenza di superfetazioni, aree libere e verdi, presenza di vincoli preordinati)**

Vincolo ambientale: D - Zona di Borgo Pignolo e via San Tomaso (D.M. 09/11/1963, D. Lgs. 42/2004).





FOTO 1

FOTO 2



FOTO 3

FOTO 4



**PRESCRIZIONI**

**MODALITA' DI INTERVENTO**

<b>Ri</b>	<b>Ristrutturazione edilizia</b>	<input type="checkbox"/>
<b>Rc</b>	<b>Risanamento conservativo</b>	<input checked="" type="checkbox"/>
<b>Re</b>	<b>Restauro</b>	<input type="checkbox"/>

**NOTE (indicazioni prescrittive)**

## Borgo Pignolo - SCHEDA 563021051

Inventario dei Beni Culturali e Ambientali

Scheda n° 151032

### DATI GENERALI

Data rilievo: 09/06/2008

Località: Borgo Pignolo

Riferimento catastale

Indirizzo: VIA PIGNOLO

n° civico 15/a

Foglio  
39

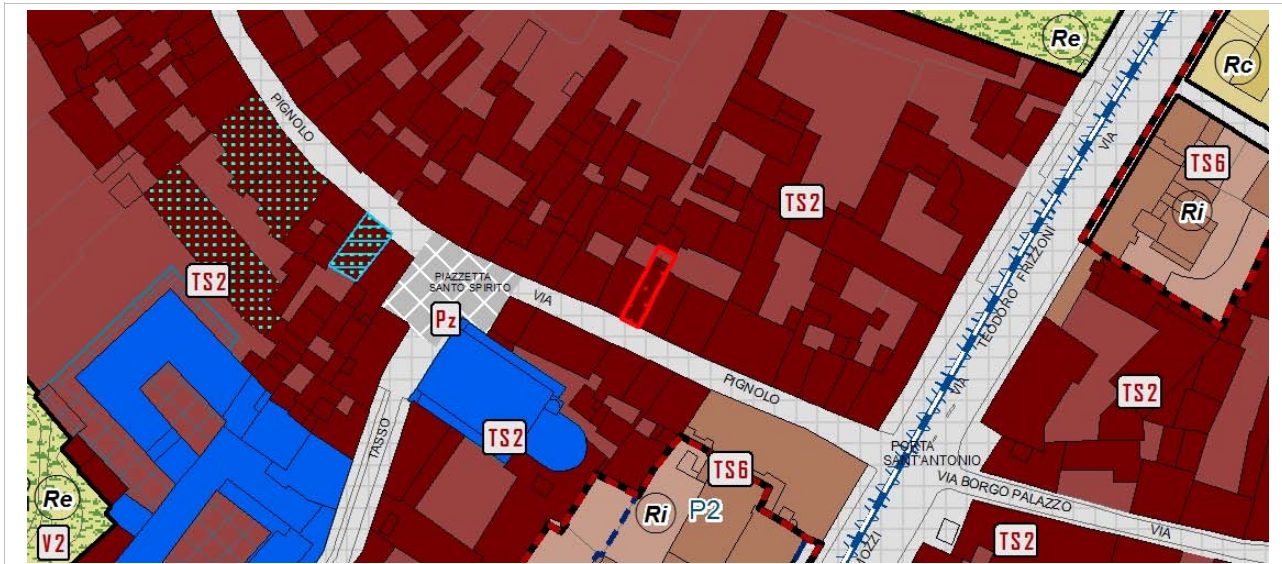
Mappale  
1960

### LOCALIZZAZIONE E CARATTERISTICHE DELL'EDIFICIO

Foto aerea



PGT vigente (in rosso sono evidenziati gli immobili assoggettati a prescrizioni)





TIPOLOGIA	n. PIANI		PRESENZA DI PERTINENZE ACCESSORIE				TIPOLOGIA ACCESSO
	fuori terra	interrato			spazi aperti	locali annessi	
linea <input checked="" type="checkbox"/>	1 <input type="checkbox"/>	sì <input type="checkbox"/> no <input checked="" type="checkbox"/>					carrabile <input type="checkbox"/>
corte aperta <input type="checkbox"/>	2 <input type="checkbox"/>	<b>destinazione</b>	giardini	<input type="checkbox"/>	autorimesse	<input type="checkbox"/>	pedonale <input checked="" type="checkbox"/>
corte chiusa <input type="checkbox"/>	3 <input type="checkbox"/>	autorimesse	orti	<input type="checkbox"/>	depositi	<input type="checkbox"/>	
edificio di culto <input type="checkbox"/>	4 <input checked="" type="checkbox"/>	cantine	aree	<input checked="" type="checkbox"/>	tettoie	<input type="checkbox"/>	
edificio civile <input type="checkbox"/>	5 <input type="checkbox"/>	deposito	corte	<input type="checkbox"/>	elementi superfetativi	<input type="checkbox"/>	
altra tipologia <input type="checkbox"/>							

STATO DI CONSERVAZIONE	TIPO INTERV. PRG PREVIGENTE		INTERVENTI EFFETTUATI		NOTE
molto compromesso <input type="checkbox"/>	re	<input type="checkbox"/>	re	<input type="checkbox"/>	<b>cronologia</b>
compromesso <input type="checkbox"/>	rc	<input checked="" type="checkbox"/>	rc	<input type="checkbox"/>	recente <input type="checkbox"/>
sufficiente <input checked="" type="checkbox"/>	ri	<input type="checkbox"/>	ri	<input type="checkbox"/>	vetusto <input checked="" type="checkbox"/>
buono <input type="checkbox"/>	ru	<input type="checkbox"/>	ru	<input type="checkbox"/>	non effettuato <input type="checkbox"/>
ottimo <input type="checkbox"/>	d/dr	<input type="checkbox"/>	d/dr	<input type="checkbox"/>	

DESTINAZIONI D'USO				ELEMENTI DI PREGIO STORICO-ARCHITETTONICO	
prevalente	tipologia	altre	tipologia		
residenza <input checked="" type="checkbox"/>	R - Residenziali	residenza	<input type="checkbox"/>	sì <input checked="" type="checkbox"/>	
commercio <input type="checkbox"/>		commercio	<input checked="" type="checkbox"/> C1 - Esercizi di vicinato	no <input type="checkbox"/>	
terziario <input type="checkbox"/>		terziario	<input type="checkbox"/>	<b>PRESENZA DI VINCOLI</b>	
ricettivo <input type="checkbox"/>		ricettivo	<input type="checkbox"/>	sì <input checked="" type="checkbox"/>	
direzionale <input type="checkbox"/>		direzionale	<input type="checkbox"/>	no <input type="checkbox"/>	
servizi <input type="checkbox"/>		servizi	<input type="checkbox"/>		

**NOTE (spazi interni, presenza di superfetazioni, aree libere e verdi, presenza di vincoli preordinati)**

Edificio degradato.

Vincolo ambientale: D - Zona di Borgo Pignolo e via San Tomaso (D.M. 09/11/1963, D. Lgs. 42/2004).





FOTO 1

FOTO 2



FOTO 3

FOTO 4



**PRESCRIZIONI**

**MODALITA' DI INTERVENTO**

<b>Ri</b>	<b>Ristrutturazione edilizia</b>	<input type="checkbox"/>
<b>Rc</b>	<b>Risanamento conservativo</b>	<input checked="" type="checkbox"/>
<b>Re</b>	<b>Restauro</b>	<input type="checkbox"/>

**NOTE (indicazioni prescrittive)**



## Borgo Pignolo - SCHEDA 563021052

Inventario dei Beni Culturali e Ambientali

Scheda n° 151031

### DATI GENERALI

Data rilievo: 09/06/2008

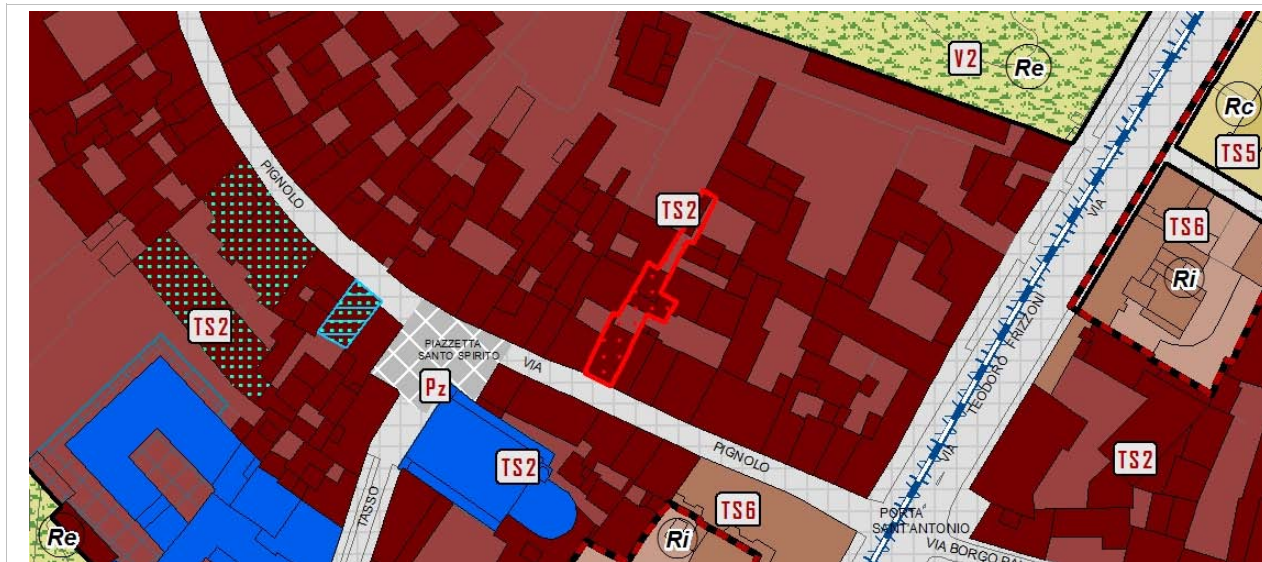
Località: Borgo Pignolo		Riferimento catastale	
Indirizzo: VIA PIGNOLO	n° civico 15/b	Foglio	Mappale
Indirizzo: VIA PIGNOLO	n° civico 17	39	1958
		39	3135
		39	3136

### LOCALIZZAZIONE E CARATTERISTICHE DELL'EDIFICIO

Foto aerea



PGT vigente (in rosso sono evidenziati gli immobili assoggettati a prescrizioni)



TIPOLOGIA	n. PIANI			PRESENZA DI PERTINENZE ACCESSORIE			TIPOLOGIA ACCESSO
	fuori terra	interrato		spazi aperti		locali annessi	
linea <input checked="" type="checkbox"/>	1 <input type="checkbox"/>	sì <input type="checkbox"/>	no <input checked="" type="checkbox"/>				
corte aperta <input type="checkbox"/>	2 <input type="checkbox"/>	<b>destinazione</b>		giardini <input type="checkbox"/>	autorimesse <input type="checkbox"/>		carrabile <input checked="" type="checkbox"/>
corte chiusa <input type="checkbox"/>	3 <input type="checkbox"/>	autorimesse <input type="checkbox"/>		orti <input type="checkbox"/>	depositi <input type="checkbox"/>		pedonale <input checked="" type="checkbox"/>
edificio di culto <input type="checkbox"/>	4 <input checked="" type="checkbox"/>	cantine <input type="checkbox"/>		aree <input type="checkbox"/>	tettoie <input type="checkbox"/>		
edificio civile <input type="checkbox"/>	5 <input checked="" type="checkbox"/>	deposito <input type="checkbox"/>		corte <input checked="" type="checkbox"/>	elementi superfetativi <input checked="" type="checkbox"/>		
altra tipologia <input type="checkbox"/>							

STATO DI CONSERVAZIONE	TIPO INTERV. PRG PREVIGENTE		INTERVENTI EFFETTUATI			NOTE
				cronologia		
molto compromesso <input type="checkbox"/>	re <input type="checkbox"/>		re <input type="checkbox"/>			
compromesso <input type="checkbox"/>	rc <input checked="" type="checkbox"/>		rc <input type="checkbox"/>	recente <input checked="" type="checkbox"/>		
sufficiente <input type="checkbox"/>	ri <input checked="" type="checkbox"/>		ri <input type="checkbox"/>	vetusto <input type="checkbox"/>		
buono <input type="checkbox"/>	ru <input type="checkbox"/>		ru <input type="checkbox"/>	non effettuato <input type="checkbox"/>		
ottimo <input type="checkbox"/>	d/dr <input type="checkbox"/>		d/dr <input type="checkbox"/>			

DESTINAZIONI D'USO				ELEMENTI DI PREGIO STORICO-ARCHITETTONICO	
prevalente	tipologia	altre	tipologia		
residenza <input checked="" type="checkbox"/>	R - Residenziali	residenza <input type="checkbox"/>		sì <input checked="" type="checkbox"/>	
commercio <input type="checkbox"/>		commercio <input checked="" type="checkbox"/>	C1 - Esercizi di vicinato	no <input type="checkbox"/>	
terziario <input type="checkbox"/>		terziario <input type="checkbox"/>		<b>PRESENZA DI VINCOLI</b>	
ricettivo <input type="checkbox"/>		ricettivo <input type="checkbox"/>		sì <input checked="" type="checkbox"/>	
direzionale <input type="checkbox"/>		direzionale <input type="checkbox"/>		no <input type="checkbox"/>	
servizi <input type="checkbox"/>		servizi <input type="checkbox"/>			

**NOTE (spazi interni, presenza di superfetazioni, aree libere e verdi, presenza di vincoli preordinati)**

Vincolo ambientale: D - Zona di Borgo Pignolo e via San Tomaso (D.M. 09/11/1963, D. Lgs. 42/2004).





FOTO 1



FOTO 3

FOTO 2



FOTO 4



**PRESCRIZIONI**

**MODALITA' DI INTERVENTO**

<b>Ri</b>	<b>Ristrutturazione edilizia</b>	<input type="checkbox"/>
<b>Rc</b>	<b>Risanamento conservativo</b>	<input checked="" type="checkbox"/>
<b>Re</b>	<b>Restauro</b>	<input type="checkbox"/>

**NOTE (indicazioni prescrittive)**

## Borgo Pignolo - SCHEDA 563021053

Inventario dei Beni Culturali e Ambientali

Scheda n° 151030

### DATI GENERALI

Data rilievo: 09/06/2008

Località:	Borgo Pignolo		Riferimento catastale	
Indirizzo:	VIA PIGNOLO	n° civico 17	Foglio	Mappale
Indirizzo:	VIA PIGNOLO	n° civico 19/a	39	1968
			39	77

### LOCALIZZAZIONE E CARATTERISTICHE DELL'EDIFICIO

Foto aerea



PGT vigente (in rosso sono evidenziati gli immobili assoggettati a prescrizioni)





TIPOLOGIA	n. PIANI			PRESENZA DI PERTINENZE ACCESSORIE				TIPOLOGIA ACCESSO
	fuori terra	interrato		spazi aperti		locali annessi		
linea <input checked="" type="checkbox"/>	1 <input type="checkbox"/>	sì <input type="checkbox"/>	no <input checked="" type="checkbox"/>					carrabile <input checked="" type="checkbox"/>
corte aperta <input type="checkbox"/>	2 <input type="checkbox"/>	<b>destinazione</b>		giardini <input type="checkbox"/>	autorimesse <input type="checkbox"/>		pedonale <input checked="" type="checkbox"/>	
corte chiusa <input type="checkbox"/>	3 <input type="checkbox"/>	autorimesse <input type="checkbox"/>		orti <input type="checkbox"/>	depositi <input type="checkbox"/>			
edificio di culto <input type="checkbox"/>	4 <input checked="" type="checkbox"/>	cantine <input type="checkbox"/>		aree <input checked="" type="checkbox"/>	tettoie <input type="checkbox"/>			
edificio civile <input type="checkbox"/>	5 <input type="checkbox"/>	deposito <input type="checkbox"/>		corte <input checked="" type="checkbox"/>	elementi superfetativi <input type="checkbox"/>			
altra tipologia <input type="checkbox"/>								

STATO DI CONSERVAZIONE	TIPO INTERV. PRG PREVIGENTE	INTERVENTI EFFETTUATI				NOTE
		re	ri	cronologia		
molto compromesso <input type="checkbox"/>	re <input checked="" type="checkbox"/>	ri <input type="checkbox"/>				
compromesso <input type="checkbox"/>	rc <input checked="" type="checkbox"/>	ru <input type="checkbox"/>	recente <input checked="" type="checkbox"/>			
sufficiente <input type="checkbox"/>	ri <input type="checkbox"/>	d/dr <input type="checkbox"/>	vetusto <input type="checkbox"/>			
buono <input checked="" type="checkbox"/>	ru <input type="checkbox"/>	re <input type="checkbox"/>	non effettuato <input type="checkbox"/>			
ottimo <input type="checkbox"/>	d/dr <input type="checkbox"/>	rc <input type="checkbox"/>				

DESTINAZIONI D'USO				ELEMENTI DI PREGIO STORICO-ARCHITETTONICO
prevalente	tipologia	altre	tipologia	
residenza <input checked="" type="checkbox"/>	R - Residenziali	residenza <input type="checkbox"/>		sì <input checked="" type="checkbox"/>
commercio <input type="checkbox"/>		commercio <input type="checkbox"/>		no <input type="checkbox"/>
terziario <input type="checkbox"/>		terziario <input checked="" type="checkbox"/>	Ta2 - Artigianato di servizio	<b>PRESENZA DI VINCOLI</b>
ricettivo <input type="checkbox"/>		ricettivo <input type="checkbox"/>		
direzionale <input type="checkbox"/>		direzionale <input type="checkbox"/>		
servizi <input type="checkbox"/>		servizi <input type="checkbox"/>		
				sì <input checked="" type="checkbox"/>
				no <input type="checkbox"/>

**NOTE (spazi interni, presenza di superfetazioni, aree libere e verdi, presenza di vincoli preordinati)**

Vincolo ambientale: D - Zona di Borgo Pignolo e via San Tomaso (D.M. 09/11/1963, D. Lgs. 42/2004).







FOTO 1

FOTO 2



FOTO 3

FOTO 4



**PRESCRIZIONI**

**MODALITA' DI INTERVENTO**

<b>Ri</b>	<b>Ristrutturazione edilizia</b>	<input type="checkbox"/>
<b>Rc</b>	<b>Risanamento conservativo</b>	<input checked="" type="checkbox"/>
<b>Re</b>	<b>Restauro</b>	<input type="checkbox"/>

**NOTE (indicazioni prescrittive)**

## Borgo Pignolo - SCHEDA 563021054

Inventario dei Beni Culturali e Ambientali

Scheda n° 151029

### DATI GENERALI

Data rilievo: 09/06/2008

Località: Borgo Pignolo

Riferimento catastale

Indirizzo: VIA PIGNOLO

n° civico 21/a

Foglio

Mappale

39

1973

39

1971

### LOCALIZZAZIONE E CARATTERISTICHE DELL'EDIFICIO

Foto aerea



PGT vigente (in rosso sono evidenziati gli immobili assoggettati a prescrizioni)





TIPOLOGIA	n. PIANI			PRESENZA DI PERTINENZE ACCESSORIE			TIPOLOGIA ACCESSO
	fuori terra	interrato		spazi aperti		locali annessi	
linea <input checked="" type="checkbox"/>	1 <input type="checkbox"/>	sì <input type="checkbox"/>	no <input checked="" type="checkbox"/>				
corte aperta <input type="checkbox"/>	2 <input type="checkbox"/>	<b>destinazione</b>		giardini <input type="checkbox"/>	autorimesse <input type="checkbox"/>		carrabile <input type="checkbox"/>
corte chiusa <input type="checkbox"/>	3 <input type="checkbox"/>	autorimesse <input type="checkbox"/>		orti <input type="checkbox"/>	depositi <input type="checkbox"/>		pedonale <input checked="" type="checkbox"/>
edificio di culto <input type="checkbox"/>	4 <input checked="" type="checkbox"/>	cantine <input type="checkbox"/>		aree <input checked="" type="checkbox"/>	tettoie <input type="checkbox"/>		
edificio civile <input type="checkbox"/>	5 <input type="checkbox"/>	deposito <input type="checkbox"/>		corte <input type="checkbox"/>	elementi superfetativi <input type="checkbox"/>		
altra tipologia <input type="checkbox"/>							

STATO DI CONSERVAZIONE	TIPO INTERV. PRG PREVIGENTE		INTERVENTI EFFETTUATI			NOTE
molto compromesso <input type="checkbox"/>	re <input type="checkbox"/>		re <input type="checkbox"/>	<b>cronologia</b>		
compromesso <input type="checkbox"/>	rc <input checked="" type="checkbox"/>		rc <input type="checkbox"/>	recente <input checked="" type="checkbox"/>		
sufficiente <input type="checkbox"/>	ri <input type="checkbox"/>		ri <input type="checkbox"/>	vetusto <input type="checkbox"/>		
buono <input checked="" type="checkbox"/>	ru <input type="checkbox"/>		ru <input type="checkbox"/>	non effettuato <input type="checkbox"/>		
ottimo <input type="checkbox"/>	d/dr <input type="checkbox"/>		d/dr <input type="checkbox"/>			

DESTINAZIONI D'USO				ELEMENTI DI PREGIO STORICO-ARCHITETTONICO	
prevalente	tipologia	altre	tipologia		
residenza <input checked="" type="checkbox"/>	R - Residenziali	residenza <input type="checkbox"/>		sì <input checked="" type="checkbox"/>	
commercio <input type="checkbox"/>		commercio <input checked="" type="checkbox"/>	C1 - Esercizi di vicinato	no <input type="checkbox"/>	
terziario <input type="checkbox"/>		terziario <input type="checkbox"/>		<b>PRESENZA DI VINCOLI</b>	
ricettivo <input type="checkbox"/>		ricettivo <input type="checkbox"/>		sì <input checked="" type="checkbox"/>	
direzionale <input type="checkbox"/>		direzionale <input type="checkbox"/>		no <input type="checkbox"/>	
servizi <input type="checkbox"/>		servizi <input type="checkbox"/>			

**NOTE (spazi interni, presenza di superfetazioni, aree libere e verdi, presenza di vincoli preordinati)**

Vincolo ambientale: D - Zona di Borgo Pignolo e via San Tomaso (D.M. 09/11/1963, D. Lgs. 42/2004).





FOTO 1



FOTO 2



FOTO 3



FOTO 4



**PRESCRIZIONI**

**MODALITA' DI INTERVENTO**

<b>Ri</b>	<b>Ristrutturazione edilizia</b>	<input type="checkbox"/>
<b>Rc</b>	<b>Risanamento conservativo</b>	<input checked="" type="checkbox"/>
<b>Re</b>	<b>Restauro</b>	<input type="checkbox"/>

**NOTE (indicazioni prescrittive)**

## Borgo Pignolo - SCHEDA 563021055

Inventario dei Beni Culturali e Ambientali

Scheda n° 151028

### DATI GENERALI

Data rilievo: 09/06/2008

Località: Borgo Pignolo

Riferimento catastale

Indirizzo: VIA PIGNOLO

n° civico 23/a

Foglio

Mappale

39

1974

39

2525

### LOCALIZZAZIONE E CARATTERISTICHE DELL'EDIFICIO

Foto aerea



PGT vigente (in rosso sono evidenziati gli immobili assoggettati a prescrizioni)





TIPOLOGIA	n. PIANI			PRESENZA DI PERTINENZE ACCESSORIE				TIPOLOGIA ACCESSO
	fuori terra	interrato		spazi aperti		locali annessi		
linea <input checked="" type="checkbox"/>	1 <input type="checkbox"/>	sì <input type="checkbox"/>	no <input checked="" type="checkbox"/>					carrabile <input checked="" type="checkbox"/>
corte aperta <input type="checkbox"/>	2 <input type="checkbox"/>	<b>destinazione</b>		giardini <input type="checkbox"/>	autorimesse <input type="checkbox"/>		pedonale <input checked="" type="checkbox"/>	
corte chiusa <input type="checkbox"/>	3 <input type="checkbox"/>	autorimesse <input type="checkbox"/>		orti <input type="checkbox"/>	depositi <input type="checkbox"/>			
edificio di culto <input type="checkbox"/>	4 <input type="checkbox"/>	cantine <input type="checkbox"/>		aree <input checked="" type="checkbox"/>	tettoie <input type="checkbox"/>			
edificio civile <input type="checkbox"/>	5 <input checked="" type="checkbox"/>	deposito <input type="checkbox"/>		corte <input type="checkbox"/>	elementi superfetativi <input type="checkbox"/>			
altra tipologia <input type="checkbox"/>								

STATO DI CONSERVAZIONE	TIPO INTERV. PRG PREVIGENTE	INTERVENTI EFFETTUATI			NOTE
		re <input type="checkbox"/>	rc <input type="checkbox"/>	ri <input type="checkbox"/>	
molto compromesso <input type="checkbox"/>	re <input checked="" type="checkbox"/>	re <input type="checkbox"/>	<b>cronologia</b>		
compromesso <input type="checkbox"/>	rc <input type="checkbox"/>	rc <input type="checkbox"/>	recente <input checked="" type="checkbox"/>		
sufficiente <input type="checkbox"/>	ri <input type="checkbox"/>	ri <input type="checkbox"/>	vetusto <input type="checkbox"/>		
buono <input checked="" type="checkbox"/>	ru <input type="checkbox"/>	ru <input type="checkbox"/>	non effettuato <input type="checkbox"/>		
ottimo <input type="checkbox"/>	d/dr <input type="checkbox"/>	d/dr <input type="checkbox"/>			

DESTINAZIONI D'USO				ELEMENTI DI PREGIO STORICO-ARCHITETTONICO	
prevalente	tipologia	altre	tipologia		
residenza <input checked="" type="checkbox"/>	R - Residenziali	residenza <input type="checkbox"/>		sì <input checked="" type="checkbox"/>	
commercio <input type="checkbox"/>		commercio <input checked="" type="checkbox"/>	C1 - Esercizi di vicinato	no <input type="checkbox"/>	
terziario <input type="checkbox"/>		terziario <input type="checkbox"/>		<b>PRESENZA DI VINCOLI</b>	
ricettivo <input type="checkbox"/>		ricettivo <input type="checkbox"/>		sì <input checked="" type="checkbox"/>	
direzionale <input type="checkbox"/>		direzionale <input type="checkbox"/>		no <input type="checkbox"/>	
servizi <input type="checkbox"/>		servizi <input type="checkbox"/>			

**NOTE (spazi interni, presenza di superfetazioni, aree libere e verdi, presenza di vincoli preordinati)**

Vincolo ambientale: D - Zona di Borgo Pignolo e via San Tomaso (D.M. 09/11/1963, D. Lgs. 42/2004).





FOTO 1

FOTO 2



FOTO 3

FOTO 4



**PRESCRIZIONI**

**MODALITA' DI INTERVENTO**

<b>Ri</b>	<b>Ristrutturazione edilizia</b>	<input type="checkbox"/>
<b>Rc</b>	<b>Risanamento conservativo</b>	<input type="checkbox"/>
<b>Re</b>	<b>Restauro</b>	<input checked="" type="checkbox"/>

**NOTE (indicazioni prescrittive)**

## Borgo Pignolo - SCHEDA 563021056

Inventario dei Beni Culturali e Ambientali

Scheda n° 151027

### DATI GENERALI

Data rilievo: 09/06/2008

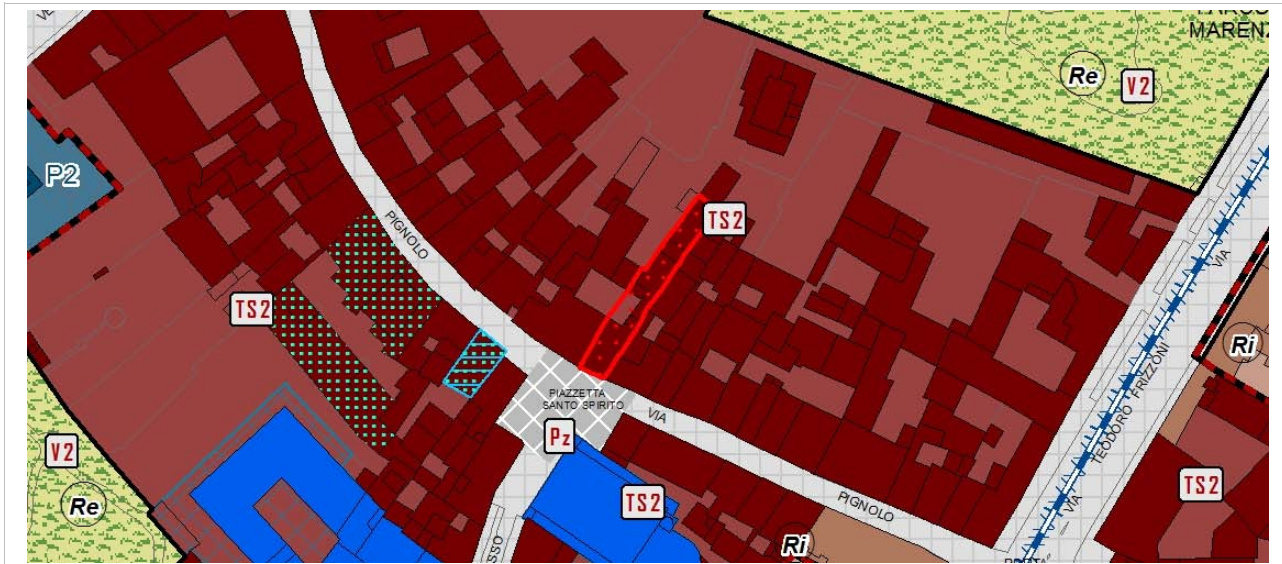
Località:	Borgo Pignolo		Riferimento catastale	
Indirizzo:	VIA PIGNOLO	n° civico 25	Foglio	Mappale
Indirizzo:	VIA PIGNOLO	n° civico 23/b	39	1979
			39	3137

### LOCALIZZAZIONE E CARATTERISTICHE DELL'EDIFICIO

Foto aerea



PGT vigente (in rosso sono evidenziati gli immobili assoggettati a prescrizioni)





TIPOLOGIA	n. PIANI			PRESENZA DI PERTINENZE ACCESSORIE			TIPOLOGIA ACCESSO
	fuori terra	interrato		spazi aperti		locali annessi	
linea <input checked="" type="checkbox"/>	1 <input type="checkbox"/>	sì <input type="checkbox"/>	no <input checked="" type="checkbox"/>				
corte aperta <input type="checkbox"/>	2 <input type="checkbox"/>	<b>destinazione</b>		giardini <input type="checkbox"/>	autorimesse <input type="checkbox"/>		carrabile <input type="checkbox"/>
corte chiusa <input type="checkbox"/>	3 <input type="checkbox"/>	autorimesse <input type="checkbox"/>		orti <input type="checkbox"/>	depositi <input type="checkbox"/>		pedonale <input checked="" type="checkbox"/>
edificio di culto <input type="checkbox"/>	4 <input checked="" type="checkbox"/>	cantine <input type="checkbox"/>		aree <input type="checkbox"/>	tettoie <input type="checkbox"/>		
edificio civile <input type="checkbox"/>	5 <input type="checkbox"/>	deposito <input type="checkbox"/>		corte <input checked="" type="checkbox"/>	elementi superfetativi <input type="checkbox"/>		
altra tipologia <input type="checkbox"/>							

STATO DI CONSERVAZIONE	TIPO INTERV. PRG PREVIGENTE		INTERVENTI EFFETTUATI			NOTE
				cronologia		
molto compromesso <input type="checkbox"/>	re <input type="checkbox"/>		re <input type="checkbox"/>			
compromesso <input type="checkbox"/>	rc <input checked="" type="checkbox"/>		rc <input type="checkbox"/>	recente <input checked="" type="checkbox"/>		
sufficiente <input type="checkbox"/>	ri <input type="checkbox"/>		ri <input type="checkbox"/>	vetusto <input type="checkbox"/>		
buono <input checked="" type="checkbox"/>	ru <input type="checkbox"/>		ru <input type="checkbox"/>	non effettuato <input type="checkbox"/>		
ottimo <input type="checkbox"/>	d/dr <input type="checkbox"/>		d/dr <input type="checkbox"/>			

DESTINAZIONI D'USO				ELEMENTI DI PREGIO STORICO-ARCHITETTONICO
prevalente	tipologia	altre	tipologia	
residenza <input checked="" type="checkbox"/>	R - Residenziali	residenza <input type="checkbox"/>		sì <input checked="" type="checkbox"/>
commercio <input type="checkbox"/>		commercio <input type="checkbox"/>		no <input type="checkbox"/>
terziario <input type="checkbox"/>		terziario <input checked="" type="checkbox"/>	Ta1 - Terziario diffuso Tr2 - pubblici esercizi	<b>PRESENZA DI VINCOLI</b>
ricettivo <input type="checkbox"/>		ricettivo <input type="checkbox"/>		sì <input checked="" type="checkbox"/>
direzionale <input type="checkbox"/>		direzionale <input type="checkbox"/>		no <input type="checkbox"/>
servizi <input type="checkbox"/>		servizi <input type="checkbox"/>		

**NOTE (spazi interni, presenza di superfetazioni, aree libere e verdi, presenza di vincoli preordinati)**

Vincolo ambientale: D - Zona di Borgo Pignolo e via San Tomaso (D.M. 09/11/1963, D. Lgs. 42/2004).





FOTO 1



FOTO 3




FOTO 2



FOTO 4



**PRESCRIZIONI**

**MODALITA' DI INTERVENTO**

<b>Ri</b>	<b>Ristrutturazione edilizia</b>	<input type="checkbox"/>
<b>Rc</b>	<b>Risanamento conservativo</b>	<input checked="" type="checkbox"/>
<b>Re</b>	<b>Restauro</b>	<input type="checkbox"/>

**NOTE (indicazioni prescrittive)**

## Borgo Pignolo - SCHEDA 563021057

Inventario dei Beni Culturali e Ambientali

Scheda n° 151025/151026

### DATI GENERALI

Data rilievo: 09/06/2008

Località:	Borgo Pignolo		Riferimento catastale	
Indirizzo:	VIA PIGNOLO	n° civico 27/a	Foglio	Mappale
Indirizzo:	VIA PIGNOLO	n° civico 27/b	39	1982
Indirizzo:	VIA PIGNOLO	n° civico 27/c	39	3137
Indirizzo:	VIA PIGNOLO	n° civico 27/d	39	2260

### LOCALIZZAZIONE E CARATTERISTICHE DELL'EDIFICIO

Foto aerea



PGT vigente (in rosso sono evidenziati gli immobili assoggettati a prescrizioni)





TIPOLOGIA	n. PIANI			PRESENZA DI PERTINENZE ACCESSORIE				TIPOLOGIA ACCESSO
	fuori terra	interrato		spazi aperti		locali annessi		
linea <input checked="" type="checkbox"/>	1 <input type="checkbox"/>	sì <input type="checkbox"/>	no <input checked="" type="checkbox"/>					carrabile <input checked="" type="checkbox"/>
corte aperta <input type="checkbox"/>	2 <input type="checkbox"/>	<b>destinazione</b>		giardini <input checked="" type="checkbox"/>	autorimesse <input type="checkbox"/>		pedonale <input checked="" type="checkbox"/>	
corte chiusa <input type="checkbox"/>	3 <input type="checkbox"/>	autorimesse <input type="checkbox"/>		orti <input type="checkbox"/>	depositi <input checked="" type="checkbox"/>			
edificio di culto <input type="checkbox"/>	4 <input checked="" type="checkbox"/>	cantine <input type="checkbox"/>		aree <input type="checkbox"/>	tettoie <input type="checkbox"/>			
edificio civile <input type="checkbox"/>	5 <input type="checkbox"/>	deposito <input type="checkbox"/>		corte <input checked="" type="checkbox"/>	elementi superfetativi <input type="checkbox"/>			
altra tipologia <input type="checkbox"/>								

STATO DI CONSERVAZIONE	TIPO INTERV. PRG PREVIGENTE		INTERVENTI EFFETTUATI			NOTE
	re	rc	re	rc	ri	
molto compromesso <input type="checkbox"/>	<input checked="" type="checkbox"/>		re <input type="checkbox"/>	rc <input type="checkbox"/>	<b>cronologia</b>	
compromesso <input type="checkbox"/>	<input checked="" type="checkbox"/>		re <input type="checkbox"/>	rc <input type="checkbox"/>	recente <input checked="" type="checkbox"/>	
sufficiente <input type="checkbox"/>	<input type="checkbox"/>	ri <input type="checkbox"/>	re <input type="checkbox"/>	rc <input type="checkbox"/>	vetusto <input type="checkbox"/>	
buono <input checked="" type="checkbox"/>	<input type="checkbox"/>	ru <input type="checkbox"/>	re <input type="checkbox"/>	rc <input type="checkbox"/>	non effettuato <input type="checkbox"/>	
ottimo <input type="checkbox"/>	<input type="checkbox"/>	d/dr <input type="checkbox"/>	re <input type="checkbox"/>	rc <input type="checkbox"/>		

DESTINAZIONI D'USO				ELEMENTI DI PREGIO STORICO-ARCHITETTONICO
prevalente	tipologia	altre	tipologia	
residenza <input checked="" type="checkbox"/>	R - Residenziali	residenza <input type="checkbox"/>		sì <input checked="" type="checkbox"/>
commercio <input type="checkbox"/>		commercio <input checked="" type="checkbox"/>		no <input type="checkbox"/>
terziario <input type="checkbox"/>		terziario <input checked="" type="checkbox"/>		<b>PRESENZA DI VINCOLI</b>
ricettivo <input type="checkbox"/>		ricettivo <input type="checkbox"/>		
direzionale <input type="checkbox"/>		direzionale <input type="checkbox"/>		
servizi <input type="checkbox"/>		servizi <input type="checkbox"/>		
				sì <input checked="" type="checkbox"/>
				no <input type="checkbox"/>

**NOTE (spazi interni, presenza di superfetazioni, aree libere e verdi, presenza di vincoli preordinati)**

L'edificio presenta degli abbaini al piano superiore.

Vincolo ambientale: D - Zona di Borgo Pignolo e via San Tomaso (D.M. 09/11/1963, D. Lgs. 42/2004).






FOTO 1

FOTO 2



FOTO 3

FOTO 4



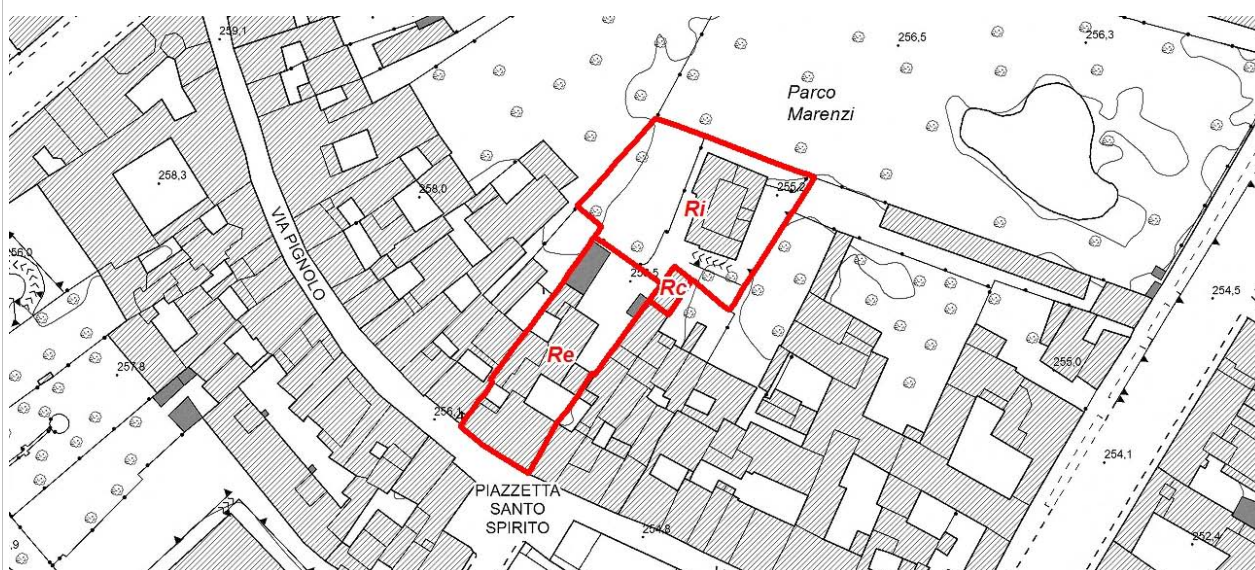
## PRESCRIZIONI

### MODALITA' DI INTERVENTO

Ri	Ristrutturazione edilizia	<input type="checkbox"/>
Rc	Risanamento conservativo	<input type="checkbox"/>
Re	Restauro	<input checked="" type="checkbox"/>

### NOTE (indicazioni prescrittive)

La modalità di intervento indicata si riferisce al corpo edilizio principale; il corpo edilizio secondario, posto a nord, a confine con il giardino dell'edificio isolato, è assoggettato a modalità di intervento di Risanamento conservativo (Rc). Il corpo edilizio isolato a nord è assoggettato a modalità di intervento di Ristrutturazione edilizia (Ri).





## Borgo Pignolo - SCHEDA 563021058

Inventario dei Beni Culturali e Ambientali

Scheda n° 151024

### DATI GENERALI

Data rilievo: 09/09/2008

Località:	Borgo Pignolo	Riferimento catastale	
Indirizzo:	VIA PIGNOLO	n° civico 27/d	Foglio Mappale
Indirizzo:	VIA PIGNOLO	n° civico 29/a	39 1986

### LOCALIZZAZIONE E CARATTERISTICHE DELL'EDIFICIO

Foto aerea



PGT vigente (in rosso sono evidenziati gli immobili assoggettati a prescrizioni)



TIPOLOGIA	n. PIANI		PRESENZA DI PERTINENZE ACCESSORIE				TIPOLOGIA ACCESSO
	fuori terra	interrato			spazi aperti	locali annessi	
linea <input checked="" type="checkbox"/>	1 <input type="checkbox"/>	sì <input type="checkbox"/> no <input checked="" type="checkbox"/>					carrabile <input checked="" type="checkbox"/>
corte aperta <input type="checkbox"/>	2 <input type="checkbox"/>	<b>destinazione</b>		giardini <input checked="" type="checkbox"/>	autorimesse <input checked="" type="checkbox"/>		
corte chiusa <input type="checkbox"/>	3 <input checked="" type="checkbox"/>	autorimesse <input type="checkbox"/>	orti <input type="checkbox"/>	depositi <input type="checkbox"/>			pedonale <input checked="" type="checkbox"/>
edificio di culto <input type="checkbox"/>	4 <input checked="" type="checkbox"/>	cantine <input type="checkbox"/>	aree <input type="checkbox"/>	tettoie <input type="checkbox"/>			
edificio civile <input type="checkbox"/>	5 <input type="checkbox"/>	deposito <input type="checkbox"/>	corte <input checked="" type="checkbox"/>	elementi superfetativi <input type="checkbox"/>			
altra tipologia <input type="checkbox"/>							

STATO DI CONSERVAZIONE	TIPO INTERV. PRG PREVIGENTE	INTERVENTI EFFETTUATI		NOTE
molto compromesso <input type="checkbox"/>	re <input type="checkbox"/>	re <input type="checkbox"/>	<b>cronologia</b>	1996 Riparazione tetto
compromesso <input type="checkbox"/>	rc <input checked="" type="checkbox"/>	rc <input type="checkbox"/>	recente <input checked="" type="checkbox"/>	2007 Modifiche aperture facciate e destinazione autorimessa p.t.
sufficiente <input type="checkbox"/>	ri <input type="checkbox"/>	ri <input type="checkbox"/>	vetusto <input type="checkbox"/>	2002 Manutenzione straordinaria facciate
buono <input checked="" type="checkbox"/>	ru <input type="checkbox"/>	ru <input type="checkbox"/>	non effettuato <input type="checkbox"/>	
ottimo <input type="checkbox"/>	d/dr <input type="checkbox"/>	d/dr <input type="checkbox"/>		

DESTINAZIONI D'USO				ELEMENTI DI PREGIO STORICO-ARCHITETTONICO	
prevalente	tipologia	altre	tipologia		
residenza <input checked="" type="checkbox"/>	R - Residenziali	residenza <input type="checkbox"/>		sì <input checked="" type="checkbox"/>	
commercio <input type="checkbox"/>		commercio <input checked="" type="checkbox"/>	C1 - Esercizi di vicinato	no <input type="checkbox"/>	
terziario <input type="checkbox"/>		terziario <input type="checkbox"/>		<b>PRESENZA DI VINCOLI</b>	
ricettivo <input type="checkbox"/>		ricettivo <input type="checkbox"/>		sì <input checked="" type="checkbox"/>	
direzionale <input type="checkbox"/>		direzionale <input type="checkbox"/>		no <input type="checkbox"/>	
servizi <input type="checkbox"/>		servizi <input type="checkbox"/>			

**NOTE (spazi interni, presenza di superfetazioni, aree libere e verdi, presenza di vincoli preordinati)**

Internamente palazzo ad archi.

Vincolo ambientale: D - Zona di Borgo Pignolo e via San Tomaso (D.M. 09/11/1963, D. Lgs. 42/2004).





FOTO 1

FOTO 2



FOTO 3

FOTO 4



FOTO 5



FOTO 6



FOTO 7



FOTO 8



FOTO 9



FOTO 10



**PRESCRIZIONI**

**MODALITA' DI INTERVENTO**

<b>Ri</b>	<b>Ristrutturazione edilizia</b>	<input type="checkbox"/>
<b>Rc</b>	<b>Risanamento conservativo</b>	<input checked="" type="checkbox"/>
<b>Re</b>	<b>Restauro</b>	<input type="checkbox"/>

**NOTE (indicazioni prescrittive)**





## Borgo Pignolo - SCHEDA 563021059

Inventario dei Beni Culturali e Ambientali

Scheda n° 151023

### DATI GENERALI

Data rilievo: 09/06/2008

Località:	Borgo Pignolo	Riferimento catastale	
Indirizzo:	VIA PIGNOLO	n° civico 31/a	Foglio
			39
			39
			Mappale
			1989
			3138

### LOCALIZZAZIONE E CARATTERISTICHE DELL'EDIFICIO

Foto aerea



PGT vigente (in rosso sono evidenziati gli immobili assoggettati a prescrizioni)



TIPOLOGIA	n. PIANI			PRESENZA DI PERTINENZE ACCESSORIE			TIPOLOGIA ACCESSO
	fuori terra	interrato		spazi aperti		locali annessi	
linea <input checked="" type="checkbox"/>	1 <input type="checkbox"/>	sì <input type="checkbox"/>	no <input checked="" type="checkbox"/>				
corte aperta <input type="checkbox"/>	2 <input type="checkbox"/>	<b>destinazione</b>		giardini <input type="checkbox"/>	autorimesse <input type="checkbox"/>		carrabile <input type="checkbox"/>
corte chiusa <input type="checkbox"/>	3 <input type="checkbox"/>	autorimesse <input type="checkbox"/>		orti <input type="checkbox"/>	depositi <input type="checkbox"/>		pedonale <input checked="" type="checkbox"/>
edificio di culto <input type="checkbox"/>	4 <input checked="" type="checkbox"/>	cantine <input type="checkbox"/>		aree <input type="checkbox"/>	tettoie <input type="checkbox"/>		
edificio civile <input type="checkbox"/>	5 <input type="checkbox"/>	deposito <input type="checkbox"/>		corte <input checked="" type="checkbox"/>	elementi superfetativi <input type="checkbox"/>		
altra tipologia <input type="checkbox"/>							

STATO DI CONSERVAZIONE	TIPO INTERV. PRG PREVIGENTE	INTERVENTI EFFETTUATI			NOTE
		re	rc	ri	
molto compromesso <input type="checkbox"/>	re <input type="checkbox"/>	re <input type="checkbox"/>	<b>cronologia</b>		2008 Manutenzione straordinaria opere interne
compromesso <input type="checkbox"/>	rc <input checked="" type="checkbox"/>	rc <input type="checkbox"/>	recente <input checked="" type="checkbox"/>		2002 Ristr. interna e rifacim. facciate parzialmente sanatoria e rifacim. copertura degradata; 2002 Ristrutturazione fabbricato e recupero sottotetto a fini abitativi; 2002 Stazione telefonia cellulare
sufficiente <input type="checkbox"/>	ri <input checked="" type="checkbox"/>	ri <input type="checkbox"/>	vetusto <input type="checkbox"/>		
buono <input checked="" type="checkbox"/>	ru <input type="checkbox"/>	ru <input type="checkbox"/>	non effettuato <input type="checkbox"/>		
ottimo <input type="checkbox"/>	d/dr <input type="checkbox"/>	d/dr <input type="checkbox"/>			1996 Rifacimento tetto

DESTINAZIONI D'USO				ELEMENTI DI PREGIO STORICO-ARCHITETTONICO	
prevalente	tipologia	altre	tipologia		
residenza <input checked="" type="checkbox"/>	R - Residenziali	residenza <input type="checkbox"/>		sì <input checked="" type="checkbox"/>	
commercio <input type="checkbox"/>		commercio <input type="checkbox"/>		no <input type="checkbox"/>	
terziario <input type="checkbox"/>		terziario <input checked="" type="checkbox"/>	Ta2 - Artigianato di servizio	<b>PRESENZA DI VINCOLI</b>	
ricettivo <input type="checkbox"/>		ricettivo <input type="checkbox"/>		sì <input checked="" type="checkbox"/>	
direzionale <input type="checkbox"/>		direzionale <input type="checkbox"/>		no <input type="checkbox"/>	
servizi <input type="checkbox"/>		servizi <input type="checkbox"/>			

**NOTE (spazi interni, presenza di superfetazioni, aree libere e verdi, presenza di vincoli preordinati)**

Vincolo ambientale: D - Zona di Borgo Pignolo e via San Tomaso (D.M. 09/11/1963, D. Lgs. 42/2004).






FOTO 1

FOTO 2



FOTO 3

FOTO 4



**PRESCRIZIONI**

**MODALITA' DI INTERVENTO**

<b>Ri</b>	<b>Ristrutturazione edilizia</b>	<input type="checkbox"/>
<b>Rc</b>	<b>Risanamento conservativo</b>	<input checked="" type="checkbox"/>
<b>Re</b>	<b>Restauro</b>	<input type="checkbox"/>

**NOTE (indicazioni prescrittive)**



## Borgo Pignolo - SCHEDA 563021060

Inventario dei Beni Culturali e Ambientali

Scheda n° 151022

### DATI GENERALI

Data rilievo: 09/06/2008

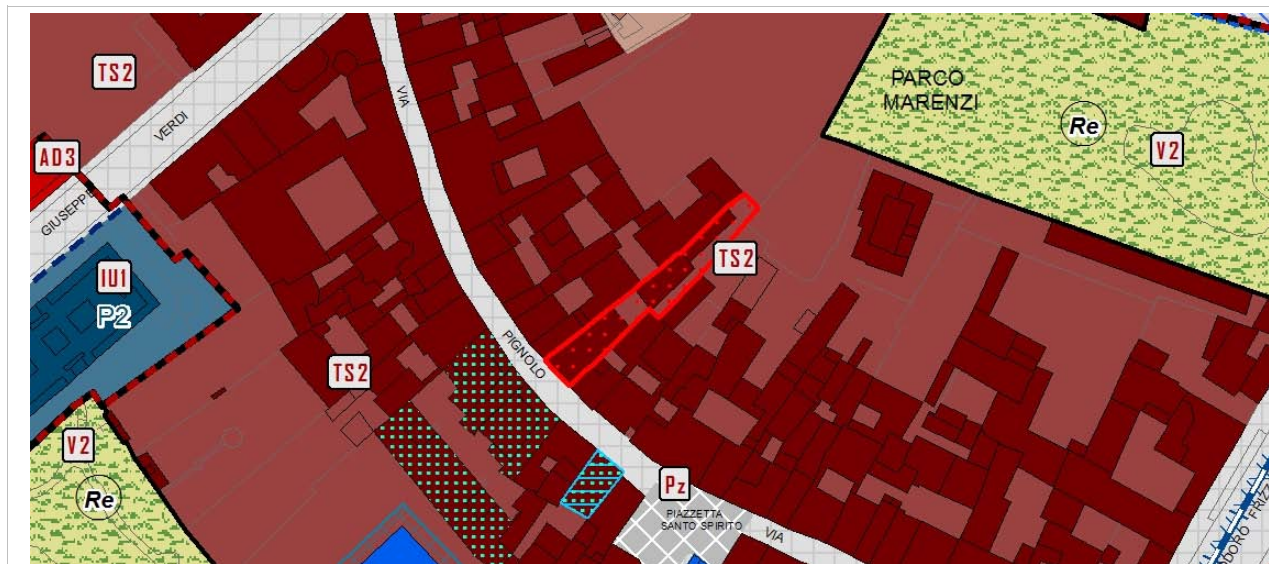
Località:	Borgo Pignolo		Riferimento catastale	
Indirizzo:	VIA PIGNOLO	n° civico 35/a	Foglio	Mappale
			39	1998
			39	3139
			39	3138

### LOCALIZZAZIONE E CARATTERISTICHE DELL'EDIFICIO

Foto aerea



PGT vigente (in rosso sono evidenziati gli immobili assoggettati a prescrizioni)



TIPOLOGIA	n. PIANI			PRESENZA DI PERTINENZE ACCESSORIE				TIPOLOGIA ACCESSO
	fuori terra	interrato		spazi aperti		locali annessi		
linea <input checked="" type="checkbox"/>	1 <input type="checkbox"/>	sì <input type="checkbox"/>	no <input checked="" type="checkbox"/>					carrabile <input checked="" type="checkbox"/>
corte aperta <input type="checkbox"/>	2 <input checked="" type="checkbox"/>	<b>destinazione</b>		giardini <input checked="" type="checkbox"/>	autorimesse <input checked="" type="checkbox"/>		pedonale <input checked="" type="checkbox"/>	
corte chiusa <input type="checkbox"/>	3 <input type="checkbox"/>	autorimesse <input type="checkbox"/>		orti <input type="checkbox"/>	depositi <input type="checkbox"/>			
edificio di culto <input type="checkbox"/>	4 <input checked="" type="checkbox"/>	cantine <input type="checkbox"/>		aree <input type="checkbox"/>	tettoie <input type="checkbox"/>			
edificio civile <input type="checkbox"/>	5 <input type="checkbox"/>	deposito <input type="checkbox"/>		corte <input checked="" type="checkbox"/>	elementi superfetativi <input type="checkbox"/>			
altra tipologia <input type="checkbox"/>								

STATO DI CONSERVAZIONE	TIPO INTERV. PRG PREVIGENTE	INTERVENTI EFFETTUATI				NOTE
		re	rc	ri	ru	
molto compromesso <input type="checkbox"/>	re <input type="checkbox"/>	re <input type="checkbox"/>	<b>cronologia</b>		2004 Riqualificazione ambientale opere condonate, tamponamento balconi	
compromesso <input type="checkbox"/>	rc <input checked="" type="checkbox"/>	rc <input type="checkbox"/>	recente <input checked="" type="checkbox"/>			
sufficiente <input type="checkbox"/>	ri <input checked="" type="checkbox"/>	ri <input type="checkbox"/>	vetusto <input type="checkbox"/>		2003 Risanamento conservativo facciata	
buono <input type="checkbox"/>	ru <input type="checkbox"/>	ru <input type="checkbox"/>	non effettuato <input type="checkbox"/>		1994 Formazione abbaini sottotetto	
ottimo <input checked="" type="checkbox"/>	d/dr <input type="checkbox"/>	d/dr <input type="checkbox"/>			1990 Formazione ascensore	

DESTINAZIONI D'USO				ELEMENTI DI PREGIO STORICO-ARCHITETTONICO	
prevalente	tipologia	altre	tipologia		
residenza <input checked="" type="checkbox"/>	R - Residenziali	residenza <input type="checkbox"/>		sì <input checked="" type="checkbox"/>	
commercio <input type="checkbox"/>		commercio <input checked="" type="checkbox"/>	C1 - Esercizi di vicinato	no <input type="checkbox"/>	
terziario <input type="checkbox"/>		terziario <input type="checkbox"/>		<b>PRESENZA DI VINCOLI</b>	
ricettivo <input type="checkbox"/>		ricettivo <input type="checkbox"/>		sì <input checked="" type="checkbox"/>	
direzionale <input type="checkbox"/>		direzionale <input type="checkbox"/>		no <input type="checkbox"/>	
servizi <input type="checkbox"/>		servizi <input type="checkbox"/>			

**NOTE (spazi interni, presenza di superfetazioni, aree libere e verdi, presenza di vincoli preordinati)**

Ultimo corpo di 2 piani.

Vincolo ambientale: D - Zona di Borgo Pignolo e via San Tomaso (D.M. 09/11/1963, D. Lgs. 42/2004).





FOTO 1

FOTO 2



FOTO 3

FOTO 4



**PRESCRIZIONI**

**MODALITA' DI INTERVENTO**

<b>Ri</b>	<b>Ristrutturazione edilizia</b>	<input type="checkbox"/>
<b>Rc</b>	<b>Risanamento conservativo</b>	<input checked="" type="checkbox"/>
<b>Re</b>	<b>Restauro</b>	<input type="checkbox"/>

**NOTE (indicazioni prescrittive)**



## Borgo Pignolo - SCHEDA 563021061

Inventario dei Beni Culturali e Ambientali

Scheda n° 151021

### DATI GENERALI

Data rilievo: 09/06/2008

Località: Borgo Pignolo

Riferimento catastale

Indirizzo: VIA PIGNOLO

n° civico 35/b

Foglio  
39

Mappale  
1999

### LOCALIZZAZIONE E CARATTERISTICHE DELL'EDIFICIO

Foto aerea



PGT vigente (in rosso sono evidenziati gli immobili assoggettati a prescrizioni)



TIPOLOGIA	n. PIANI			PRESENZA DI PERTINENZE ACCESSORIE			TIPOLOGIA ACCESSO
	fuori terra	interrato		spazi aperti		locali annessi	
linea <input checked="" type="checkbox"/>	1 <input type="checkbox"/>	sì <input type="checkbox"/>	no <input checked="" type="checkbox"/>				
corte aperta <input type="checkbox"/>	2 <input type="checkbox"/>	<b>destinazione</b>		giardini <input type="checkbox"/>	autorimesse <input type="checkbox"/>		carrabile <input type="checkbox"/>
corte chiusa <input type="checkbox"/>	3 <input type="checkbox"/>	autorimesse <input type="checkbox"/>		orti <input type="checkbox"/>	depositi <input type="checkbox"/>		pedonale <input checked="" type="checkbox"/>
edificio di culto <input type="checkbox"/>	4 <input checked="" type="checkbox"/>	cantine <input type="checkbox"/>		aree <input type="checkbox"/>	tettoie <input type="checkbox"/>		
edificio civile <input type="checkbox"/>	5 <input type="checkbox"/>	deposito <input type="checkbox"/>		corte <input type="checkbox"/>	elementi superfetativi <input type="checkbox"/>		
altra tipologia <input type="checkbox"/>							

STATO DI CONSERVAZIONE	TIPO INTERV. PRG PREVIGENTE		INTERVENTI EFFETTUATI			NOTE
molto compromesso <input type="checkbox"/>	re <input type="checkbox"/>		re <input type="checkbox"/>	<b>cronologia</b>		1986/90 Ristrutturazione edificio
compromesso <input type="checkbox"/>	rc <input checked="" type="checkbox"/>		rc <input type="checkbox"/>	recente <input checked="" type="checkbox"/>		
sufficiente <input checked="" type="checkbox"/>	ri <input type="checkbox"/>		ri <input type="checkbox"/>	vetusto <input type="checkbox"/>		
buono <input type="checkbox"/>	ru <input type="checkbox"/>		ru <input type="checkbox"/>	non effettuato <input type="checkbox"/>		
ottimo <input type="checkbox"/>	d/dr <input type="checkbox"/>		d/dr <input type="checkbox"/>			

DESTINAZIONI D'USO				ELEMENTI DI PREGIO STORICO-ARCHITETTONICO
prevalente	tipologia	altre	tipologia	
residenza <input checked="" type="checkbox"/>	R - Residenziali	residenza <input type="checkbox"/>		sì <input checked="" type="checkbox"/>
commercio <input type="checkbox"/>		commercio <input type="checkbox"/>		no <input type="checkbox"/>
terziario <input type="checkbox"/>		terziario <input checked="" type="checkbox"/>	Ta1 - Terziario diffuso	
ricettivo <input type="checkbox"/>		ricettivo <input type="checkbox"/>		
direzionale <input type="checkbox"/>		direzionale <input type="checkbox"/>		
servizi <input type="checkbox"/>		servizi <input type="checkbox"/>		
				<b>PRESENZA DI VINCOLI</b>
				sì <input checked="" type="checkbox"/>
				no <input type="checkbox"/>

**NOTE (spazi interni, presenza di superfetazioni, aree libere e verdi, presenza di vincoli preordinati)**

Vincolo ambientale: D - Zona di Borgo Pignolo e via San Tomaso (D.M. 09/11/1963, D. Lgs. 42/2004).





FOTO 1



FOTO 2



FOTO 3



FOTO 4



**PRESCRIZIONI**

**MODALITA' DI INTERVENTO**

<b>Ri</b>	<b>Ristrutturazione edilizia</b>	<input type="checkbox"/>
<b>Rc</b>	<b>Risanamento conservativo</b>	<input checked="" type="checkbox"/>
<b>Re</b>	<b>Restauro</b>	<input type="checkbox"/>

**NOTE (indicazioni prescrittive)**



## Borgo Pignolo - SCHEDA 563021062

Inventario dei Beni Culturali e Ambientali

Scheda n° 151020

### DATI GENERALI

Data rilievo: 09/06/2008

Località:	Borgo Pignolo		Riferimento catastale	
Indirizzo:	VIA PIGNOLO	n° civico 35/c	Foglio	Mappale
Indirizzo:	VIA PIGNOLO	n° civico 37	39	1999
			39	3140
			39	3142

### LOCALIZZAZIONE E CARATTERISTICHE DELL'EDIFICIO

Foto aerea



PGT vigente (in rosso sono evidenziati gli immobili assoggettati a prescrizioni)



TIPOLOGIA	n. PIANI			PRESENZA DI PERTINENZE ACCESSORIE			TIPOLOGIA ACCESSO
	fuori terra	interrato		spazi aperti		locali annessi	
linea <input checked="" type="checkbox"/>	1 <input type="checkbox"/>	sì <input type="checkbox"/>	no <input checked="" type="checkbox"/>				carrabile <input checked="" type="checkbox"/>
corte aperta <input type="checkbox"/>	2 <input checked="" type="checkbox"/>	<b>destinazione</b>		giardini <input type="checkbox"/>	autorimesse <input type="checkbox"/>		pedonale <input checked="" type="checkbox"/>
corte chiusa <input type="checkbox"/>	3 <input checked="" type="checkbox"/>	autorimesse <input type="checkbox"/>		orti <input type="checkbox"/>	depositi <input type="checkbox"/>		
edificio di culto <input type="checkbox"/>	4 <input checked="" type="checkbox"/>	cantine <input type="checkbox"/>		aree <input checked="" type="checkbox"/>	tettoie <input type="checkbox"/>		
edificio civile <input type="checkbox"/>	5 <input type="checkbox"/>	deposito <input type="checkbox"/>		corte <input type="checkbox"/>	elementi superfetativi <input type="checkbox"/>		
altra tipologia <input type="checkbox"/>							

STATO DI CONSERVAZIONE	TIPO INTERV. PRG PREVIGENTE	INTERVENTI EFFETTUATI			NOTE
		re	rc	ri	
molto compromesso <input type="checkbox"/>	re <input type="checkbox"/>	re <input type="checkbox"/>	<b>cronologia</b>		1997 Chiusura portico ristorante
compromesso <input type="checkbox"/>	rc <input checked="" type="checkbox"/>	rc <input type="checkbox"/>	recente <input checked="" type="checkbox"/>		1987 Recupero edificio di tipo economico
sufficiente <input type="checkbox"/>	ri <input type="checkbox"/>	ri <input type="checkbox"/>	vetusto <input type="checkbox"/>		1987 Sistemazione ristorante
buono <input checked="" type="checkbox"/>	ru <input type="checkbox"/>	ru <input type="checkbox"/>	non effettuato <input type="checkbox"/>		1985 Ricostruzione tetto e rofacimento facciate
ottimo <input type="checkbox"/>	d/dr <input type="checkbox"/>	d/dr <input type="checkbox"/>			

DESTINAZIONI D'USO				ELEMENTI DI PREGIO STORICO-ARCHITETTONICO
prevalente	tipologia	altre	tipologia	
residenza <input checked="" type="checkbox"/>	R - Residenziali	residenza <input type="checkbox"/>		sì <input checked="" type="checkbox"/>
commercio <input type="checkbox"/>		commercio <input type="checkbox"/>		no <input type="checkbox"/>
terziario <input type="checkbox"/>		terziario <input checked="" type="checkbox"/>	Ta1 - Terziario diffuso Ta2- Artig. di servizio	<b>PRESENZA DI VINCOLI</b>
ricettivo <input type="checkbox"/>		ricettivo <input type="checkbox"/>		
direzionale <input type="checkbox"/>		direzionale <input type="checkbox"/>		
servizi <input type="checkbox"/>				
				sì <input checked="" type="checkbox"/>
				no <input type="checkbox"/>

**NOTE (spazi interni, presenza di superfetazioni, aree libere e verdi, presenza di vincoli preordinati)**

3 piani su strada.

4 piani più sottotetto tra la prima e la seconda corte interna.

Corpi interni di 2 e 3 piani.

Vincolo ambientale: D - Zona di Borgo Pignolo e via San Tomaso (D.M. 09/11/1963, D. Lgs. 42/2004).





FOTO 1

FOTO 2



FOTO 3

FOTO 4



FOTO 5



FOTO 6



FOTO 7



FOTO 8



FOTO 9



FOTO 10





**PRESCRIZIONI**

**MODALITA' DI INTERVENTO**

<b>Ri</b>	<b>Ristrutturazione edilizia</b>	<input type="checkbox"/>
<b>Rc</b>	<b>Risanamento conservativo</b>	<input checked="" type="checkbox"/>
<b>Re</b>	<b>Restauro</b>	<input type="checkbox"/>

**NOTE (indicazioni prescrittive)**



## Borgo Pignolo - SCHEDA 563021063

Inventario dei Beni Culturali e Ambientali

Scheda n° 151019

### DATI GENERALI

Data rilievo: 09/06/2008

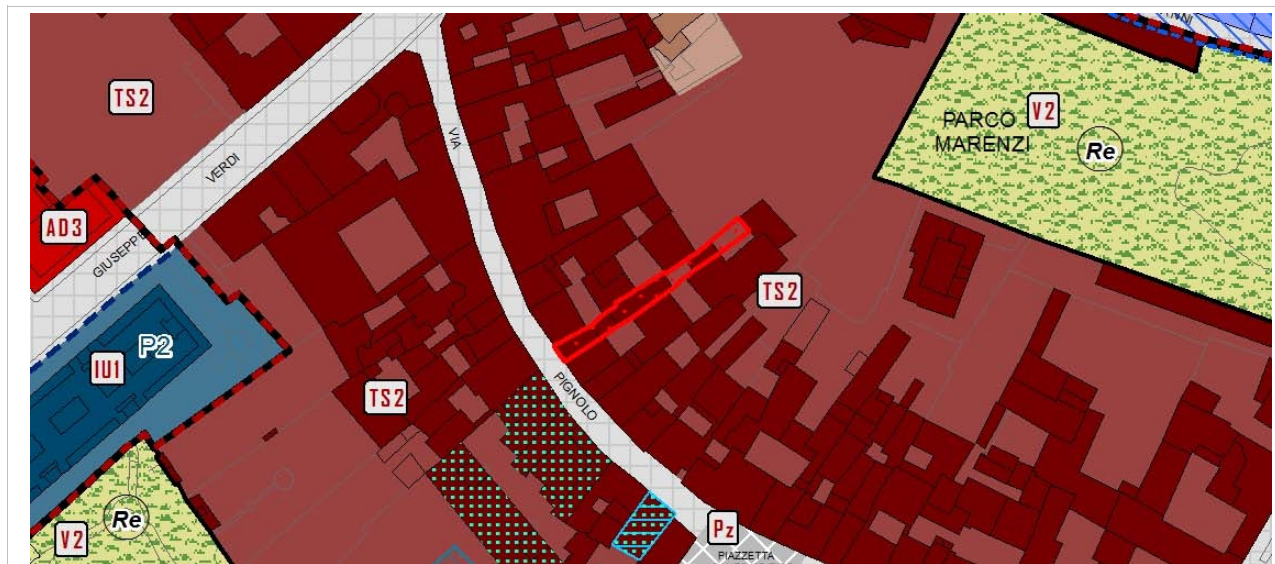
Località:	Borgo Pignolo	Riferimento catastale		
Indirizzo:	VIA PIGNOLO	n° civico 39	Foglio	
			Mappale	
			39	2009
			39	3141
			39	3142

### LOCALIZZAZIONE E CARATTERISTICHE DELL'EDIFICIO

Foto aerea



PGT vigente (in rosso sono evidenziati gli immobili assoggettati a prescrizioni)





TIPOLOGIA	n. PIANI			PRESENZA DI PERTINENZE ACCESSORIE			TIPOLOGIA ACCESSO
	fuori terra	interrato		spazi aperti		locali annessi	
linea <input checked="" type="checkbox"/>	1 <input type="checkbox"/>	sì <input type="checkbox"/>	no <input checked="" type="checkbox"/>				
corte aperta <input type="checkbox"/>	2 <input type="checkbox"/>	<b>destinazione</b>		giardini <input type="checkbox"/>	autorimesse <input type="checkbox"/>		carrabile <input checked="" type="checkbox"/>
corte chiusa <input type="checkbox"/>	3 <input checked="" type="checkbox"/>	autorimesse <input type="checkbox"/>	orti <input type="checkbox"/>		depositi <input type="checkbox"/>		pedonale <input checked="" type="checkbox"/>
edificio di culto <input type="checkbox"/>	4 <input type="checkbox"/>	cantine <input type="checkbox"/>	aree <input checked="" type="checkbox"/>		tettoie <input type="checkbox"/>		
edificio civile <input type="checkbox"/>	5 <input type="checkbox"/>	deposito <input type="checkbox"/>	corte <input type="checkbox"/>		elementi superfetativi <input type="checkbox"/>		
altra tipologia <input type="checkbox"/>							

STATO DI CONSERVAZIONE	TIPO INTERV. PRG PREVIGENTE		INTERVENTI EFFETTUATI			NOTE
	re	rc	re	rc	cronologia	
molto compromesso <input type="checkbox"/>	re <input type="checkbox"/>	rc <input type="checkbox"/>	re <input type="checkbox"/>	rc <input type="checkbox"/>	recente <input checked="" type="checkbox"/>	1988 Ristrutturazione e sistemazione facciate interne
compromesso <input type="checkbox"/>	ri <input type="checkbox"/>	ru <input type="checkbox"/>	ri <input type="checkbox"/>	ru <input type="checkbox"/>	vetusto <input type="checkbox"/>	
sufficiente <input type="checkbox"/>	d/dr <input type="checkbox"/>	d/dr <input type="checkbox"/>	d/dr <input type="checkbox"/>	d/dr <input type="checkbox"/>	non effettuato <input type="checkbox"/>	
buono <input checked="" type="checkbox"/>						
ottimo <input type="checkbox"/>						

DESTINAZIONI D'USO				ELEMENTI DI PREGIO STORICO-ARCHITETTONICO
prevalente	tipologia	altre	tipologia	
residenza <input checked="" type="checkbox"/>	R - Residenziali	residenza <input type="checkbox"/>		sì <input checked="" type="checkbox"/>
commercio <input type="checkbox"/>		commercio <input type="checkbox"/>		no <input type="checkbox"/>
terziario <input type="checkbox"/>		terziario <input checked="" type="checkbox"/>	Ta2 - Artigianato di servizio	<b>PRESENZA DI VINCOLI</b>
ricettivo <input type="checkbox"/>		ricettivo <input type="checkbox"/>		
direzionale <input type="checkbox"/>		direzionale <input type="checkbox"/>		
servizi <input type="checkbox"/>		servizi <input type="checkbox"/>		
				sì <input checked="" type="checkbox"/>
				no <input type="checkbox"/>

**NOTE (spazi interni, presenza di superfetazioni, aree libere e verdi, presenza di vincoli preordinati)**

Vincolo ambientale: D - Zona di Borgo Pignolo e via San Tomaso (D.M. 09/11/1963, D. Lgs. 42/2004).



FOTO 1




FOTO 3



FOTO 2



FOTO 4



**PRESCRIZIONI**

**MODALITA' DI INTERVENTO**

<b>Ri</b>	<b>Ristrutturazione edilizia</b>	<input type="checkbox"/>
<b>Rc</b>	<b>Risanamento conservativo</b>	<input checked="" type="checkbox"/>
<b>Re</b>	<b>Restauro</b>	<input type="checkbox"/>

**NOTE (indicazioni prescrittive)**



## Borgo Pignolo - SCHEDA 563021064

Inventario dei Beni Culturali e Ambientali

Scheda n° 151018

### DATI GENERALI

Data rilievo: 09/06/2008

Località:	Borgo Pignolo		Riferimento catastale	
Indirizzo:	VIA PIGNOLO	n° civico 39/a	Foglio	Mappale
Indirizzo:	VIA PIGNOLO	n° civico 41	39	2011
Indirizzo:	VIA PIGNOLO	n° civico 43	39	3143
			39	3144

### LOCALIZZAZIONE E CARATTERISTICHE DELL'EDIFICIO

Foto aerea



PGT vigente (in rosso sono evidenziati gli immobili assoggettati a prescrizioni)





TIPOLOGIA	n. PIANI		PRESENZA DI PERTINENZE ACCESSORIE				TIPOLOGIA ACCESSO
	fuori terra	interrato			spazi aperti	locali annessi	
linea <input checked="" type="checkbox"/>	1 <input type="checkbox"/>	sì <input type="checkbox"/> no <input checked="" type="checkbox"/>					carrabile <input checked="" type="checkbox"/>
corte aperta <input type="checkbox"/>	2 <input type="checkbox"/>	<b>destinazione</b>	giardini	<input type="checkbox"/>	autorimesse	<input checked="" type="checkbox"/>	pedonale <input checked="" type="checkbox"/>
corte chiusa <input type="checkbox"/>	3 <input checked="" type="checkbox"/>	autorimesse	orti	<input type="checkbox"/>	depositi	<input type="checkbox"/>	
edificio di culto <input type="checkbox"/>	4 <input checked="" type="checkbox"/>	cantine	aree	<input checked="" type="checkbox"/>	tettoie	<input type="checkbox"/>	
edificio civile <input type="checkbox"/>	5 <input type="checkbox"/>	deposito	corte	<input checked="" type="checkbox"/>	elementi superfetativi	<input type="checkbox"/>	
altra tipologia <input type="checkbox"/>							

STATO DI CONSERVAZIONE	TIPO INTERV. PRG PREVIGENTE	INTERVENTI EFFETTUATI				NOTE
		re	rc	ri	ru	
molto compromesso <input type="checkbox"/>	re <input type="checkbox"/>	re <input type="checkbox"/>	<b>cronologia</b>			2003 Manutenzione straordinaria copertura e risanamento conservativo involucro esterno immobil 1990 Incendio appartamento 1993 Ristrutturazione fabbricato
compromesso <input type="checkbox"/>	rc <input checked="" type="checkbox"/>	rc <input type="checkbox"/>	recente	<input checked="" type="checkbox"/>		
sufficiente <input type="checkbox"/>	ri <input checked="" type="checkbox"/>	ri <input type="checkbox"/>	vetusto	<input type="checkbox"/>		
buono <input checked="" type="checkbox"/>	ru <input type="checkbox"/>	ru <input type="checkbox"/>	non effettuato	<input type="checkbox"/>		
ottimo <input type="checkbox"/>	d/dr <input type="checkbox"/>	d/dr <input type="checkbox"/>				

DESTINAZIONI D'USO				ELEMENTI DI PREGIO STORICO-ARCHITETTONICO
prevalente	tipologia	altre	tipologia	
residenza <input checked="" type="checkbox"/>	R - Residenziali	residenza <input type="checkbox"/>		sì <input checked="" type="checkbox"/>
commercio <input type="checkbox"/>		commercio <input type="checkbox"/>		no <input type="checkbox"/>
terziario <input type="checkbox"/>		terziario <input type="checkbox"/>		<b>PRESENZA DI VINCOLI</b>
ricettivo <input type="checkbox"/>		ricettivo <input type="checkbox"/>		
direzionale <input type="checkbox"/>		direzionale <input type="checkbox"/>		
servizi <input type="checkbox"/>		servizi <input type="checkbox"/>		
				no <input type="checkbox"/>

**NOTE (spazi interni, presenza di superfetazioni, aree libere e verdi, presenza di vincoli preordinati)**

Vincolo ambientale: D - Zona di Borgo Pignolo e via San Tomaso (D.M. 09/11/1963, D. Lgs. 42/2004).



FOTO 1

FOTO 2




FOTO 3

FOTO 4



**PRESCRIZIONI**

**MODALITA' DI INTERVENTO**

<b>Ri</b>	<b>Ristrutturazione edilizia</b>	<input type="checkbox"/>
<b>Rc</b>	<b>Risanamento conservativo</b>	<input checked="" type="checkbox"/>
<b>Re</b>	<b>Restauro</b>	<input type="checkbox"/>

**NOTE (indicazioni prescrittive)**



## Borgo Pignolo - SCHEDA 563021065

Inventario dei Beni Culturali e Ambientali

Scheda n° 151017

### DATI GENERALI

Data rilievo: 09/06/2008

Località:	Borgo Pignolo		Riferimento catastale	
Indirizzo:	VIA PIGNOLO	n° civico 43/a	Foglio	Mappale
Indirizzo:	VIA PIGNOLO	n° civico 43/b	39	2012
			39	2014

### LOCALIZZAZIONE E CARATTERISTICHE DELL'EDIFICIO

Foto aerea



PGT vigente (in rosso sono evidenziati gli immobili assoggettati a prescrizioni)





TIPOLOGIA	n. PIANI			PRESENZA DI PERTINENZE ACCESSORIE			TIPOLOGIA ACCESSO
	fuori terra	interrato		spazi aperti		locali annessi	
linea <input checked="" type="checkbox"/>	1 <input type="checkbox"/>	sì <input type="checkbox"/>	no <input checked="" type="checkbox"/>				
corte aperta <input type="checkbox"/>	2 <input type="checkbox"/>	<b>destinazione</b>		giardini <input type="checkbox"/>	autorimesse <input type="checkbox"/>		carrabile <input type="checkbox"/>
corte chiusa <input type="checkbox"/>	3 <input type="checkbox"/>	autorimesse <input type="checkbox"/>		orti <input type="checkbox"/>	depositi <input type="checkbox"/>		pedonale <input checked="" type="checkbox"/>
edificio di culto <input type="checkbox"/>	4 <input checked="" type="checkbox"/>	cantine <input type="checkbox"/>		aree <input type="checkbox"/>	tettoie <input type="checkbox"/>		
edificio civile <input type="checkbox"/>	5 <input type="checkbox"/>	deposito <input type="checkbox"/>		corte <input checked="" type="checkbox"/>	elementi superfetativi <input type="checkbox"/>		
altra tipologia <input type="checkbox"/>							

STATO DI CONSERVAZIONE	TIPO INTERV. PRG PREVIGENTE	INTERVENTI EFFETTUATI			NOTE
		re	rc	ri	
molto compromesso <input type="checkbox"/>	re <input type="checkbox"/>	re <input type="checkbox"/>	<b>cronologia</b>		2003 Lavori di restauro delle facciate e del cortile interno e ricostruzione del tetto bruciato 2002 Incendio tetto
compromesso <input type="checkbox"/>	rc <input checked="" type="checkbox"/>	rc <input type="checkbox"/>	recente <input checked="" type="checkbox"/>		
sufficiente <input type="checkbox"/>	ri <input type="checkbox"/>	ri <input type="checkbox"/>	vetusto <input type="checkbox"/>		
buono <input checked="" type="checkbox"/>	ru <input type="checkbox"/>	ru <input type="checkbox"/>	non effettuato <input type="checkbox"/>		
ottimo <input type="checkbox"/>	d/dr <input type="checkbox"/>	d/dr <input type="checkbox"/>			

DESTINAZIONI D'USO				ELEMENTI DI PREGIO STORICO-ARCHITETTONICO	
prevalente	tipologia	altre	tipologia		
residenza <input checked="" type="checkbox"/>	R - Residenziali	residenza <input type="checkbox"/>		sì <input checked="" type="checkbox"/>	
commercio <input type="checkbox"/>		commercio <input type="checkbox"/>		no <input type="checkbox"/>	
terziario <input type="checkbox"/>		terziario <input type="checkbox"/>		<b>PRESENZA DI VINCOLI</b>	
ricettivo <input type="checkbox"/>		ricettivo <input type="checkbox"/>		sì <input checked="" type="checkbox"/>	
direzionale <input type="checkbox"/>		direzionale <input type="checkbox"/>		no <input type="checkbox"/>	
servizi <input type="checkbox"/>		servizi <input type="checkbox"/>			

**NOTE (spazi interni, presenza di superfetazioni, aree libere e verdi, presenza di vincoli preordinati)**

IBCAA - Vincolo n. 186 (CULTURALE) del 26/03/1980 - Palazzo Marenzi con giardino e torre in via Pignolo, 45 (L. 1089/1939, D. Lgs. 42/2004).

Vincolo ambientale: D - Zona di Borgo Pignolo e via San Tomaso (D.M. 09/11/1963, D. Lgs. 42/2004).



FOTO 1

FOTO 2





FOTO 3

FOTO 4



**PRESCRIZIONI**

**MODALITA' DI INTERVENTO**

<b>Ri</b>	<b>Ristrutturazione edilizia</b>	<input type="checkbox"/>
<b>Rc</b>	<b>Risanamento conservativo</b>	<input checked="" type="checkbox"/>
<b>Re</b>	<b>Restauro</b>	<input type="checkbox"/>

**NOTE (indicazioni prescrittive)**



## Borgo Pignolo - SCHEDA 563021066

Inventario dei Beni Culturali e Ambientali

Scheda n° 151016

### DATI GENERALI

Data rilievo: 06/06/2008

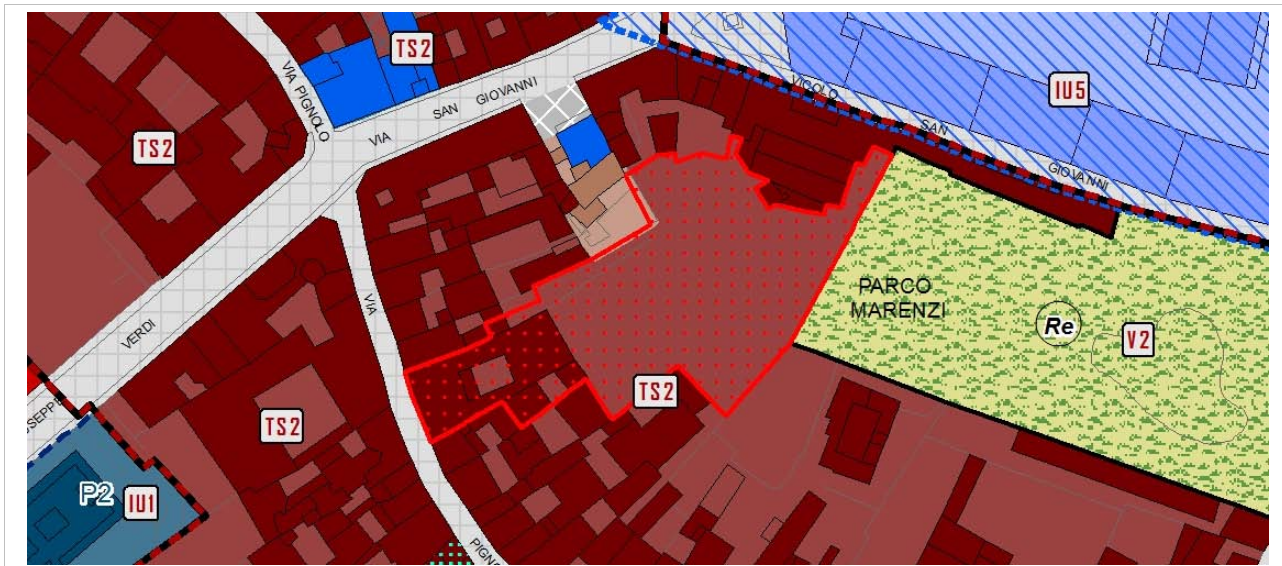
Località: Borgo Pignolo		Riferimento catastale	
Indirizzo: VIA PIGNOLO	n° civico 45	Foglio	Mappale
		39	2014
		39	4625
		39	76
		39	2051
		39	4623
		39	4626

### LOCALIZZAZIONE E CARATTERISTICHE DELL'EDIFICIO

Foto aerea



PGT vigente (in rosso sono evidenziati gli immobili assoggettati a prescrizioni)





TIPOLOGIA	n. PIANI			PRESENZA DI PERTINENZE ACCESSORIE			TIPOLOGIA ACCESSO
	fuori terra	interrato		spazi aperti		locali annessi	
linea <input checked="" type="checkbox"/>	1 <input type="checkbox"/>	sì <input type="checkbox"/>	no <input checked="" type="checkbox"/>				
corte aperta <input type="checkbox"/>	2 <input type="checkbox"/>	<b>destinazione</b>		giardini <input checked="" type="checkbox"/>	autorimesse <input type="checkbox"/>		carrabile <input checked="" type="checkbox"/>
corte chiusa <input type="checkbox"/>	3 <input checked="" type="checkbox"/>	autorimesse <input type="checkbox"/>	orti <input type="checkbox"/>		depositi <input type="checkbox"/>		pedonale <input checked="" type="checkbox"/>
edificio di culto <input type="checkbox"/>	4 <input type="checkbox"/>	cantine <input type="checkbox"/>	aree <input type="checkbox"/>		tettoie <input type="checkbox"/>		
edificio civile <input type="checkbox"/>	5 <input type="checkbox"/>	deposito <input type="checkbox"/>	corte <input checked="" type="checkbox"/>		elementi superfetativi <input type="checkbox"/>		
altra tipologia <input checked="" type="checkbox"/>							

STATO DI CONSERVAZIONE	TIPO INTERV. PRG PREVIGENTE	INTERVENTI EFFETTUATI			NOTE
molto compromesso <input type="checkbox"/>	re <input checked="" type="checkbox"/>	re <input type="checkbox"/>	<b>cronologia</b>		2005 Risanamento tetto e facciate su corti interne: adeguamento igienico
compromesso <input type="checkbox"/>	rc <input type="checkbox"/>	rc <input type="checkbox"/>	recente <input checked="" type="checkbox"/>		
sufficiente <input type="checkbox"/>	ri <input type="checkbox"/>	ri <input type="checkbox"/>	vetusto <input type="checkbox"/>		1996 Restauro facciata
buono <input checked="" type="checkbox"/>	ru <input type="checkbox"/>	ru <input type="checkbox"/>	non effettuato <input type="checkbox"/>		1992 Manutenzione copertura
ottimo <input type="checkbox"/>	d/dr <input type="checkbox"/>	d/dr <input type="checkbox"/>			1993 Rifacimento intonaco e androne; 1988 Sistemazione terrazza

DESTINAZIONI D'USO				ELEMENTI DI PREGIO STORICO-ARCHITETTONICO	
prevalente	tipologia	altre	tipologia		
residenza <input checked="" type="checkbox"/>	R - Residenziali	residenza <input type="checkbox"/>		sì <input checked="" type="checkbox"/>	
commercio <input type="checkbox"/>		commercio <input type="checkbox"/>		no <input type="checkbox"/>	
terziario <input type="checkbox"/>		terziario <input checked="" type="checkbox"/>	Ta2 - Artigianato di servizio	<b>PRESENZA DI VINCOLI</b>	
ricettivo <input type="checkbox"/>		ricettivo <input type="checkbox"/>		sì <input checked="" type="checkbox"/>	
direzionale <input type="checkbox"/>		direzionale <input type="checkbox"/>		no <input type="checkbox"/>	
servizi <input type="checkbox"/>		servizi <input type="checkbox"/>			

**NOTE (spazi interni, presenza di superfetazioni, aree libere e verdi, presenza di vincoli preordinati)**

IBCAA - Vincolo n. 109 (AMBIENTALE) del 30/12/1948 - Giardino Marenzi con accesso da via Pignolo, 45 (privato) e da via Frizzoni, 29 (pubblico) (L. 1497/1939, D. Lgs. 42/2004).

IBCAA - Vincolo n. 186 (CULTURALE) del 26/03/1980 - Palazzo Marenzi con giardino e torre in via Pignolo, 45 (L. 1089/1939, D. Lgs. 42/2004).

Palazzo signorile in cortina mantenuto in buono stato di conservazione.

Vincolo ambientale: D - Zona di Borgo Pignolo e via San Tomaso (D.M. 09/11/1963, D. Lgs. 42/2004).



FOTO 1

FOTO 2



FOTO 3

FOTO 4



FOTO 5



FOTO 6



FOTO 7




FOTO 8




FOTO 9




FOTO 10



**PRESCRIZIONI**

**MODALITA' DI INTERVENTO**

<b>Ri</b>	<b>Ristrutturazione edilizia</b>	<input type="checkbox"/>
<b>Rc</b>	<b>Risanamento conservativo</b>	<input type="checkbox"/>
<b>Re</b>	<b>Restauro</b>	<input checked="" type="checkbox"/>

**NOTE (indicazioni prescrittive)**





## Borgo Pignolo - SCHEDA 563021067

Inventario dei Beni Culturali e Ambientali

Scheda n° 15015

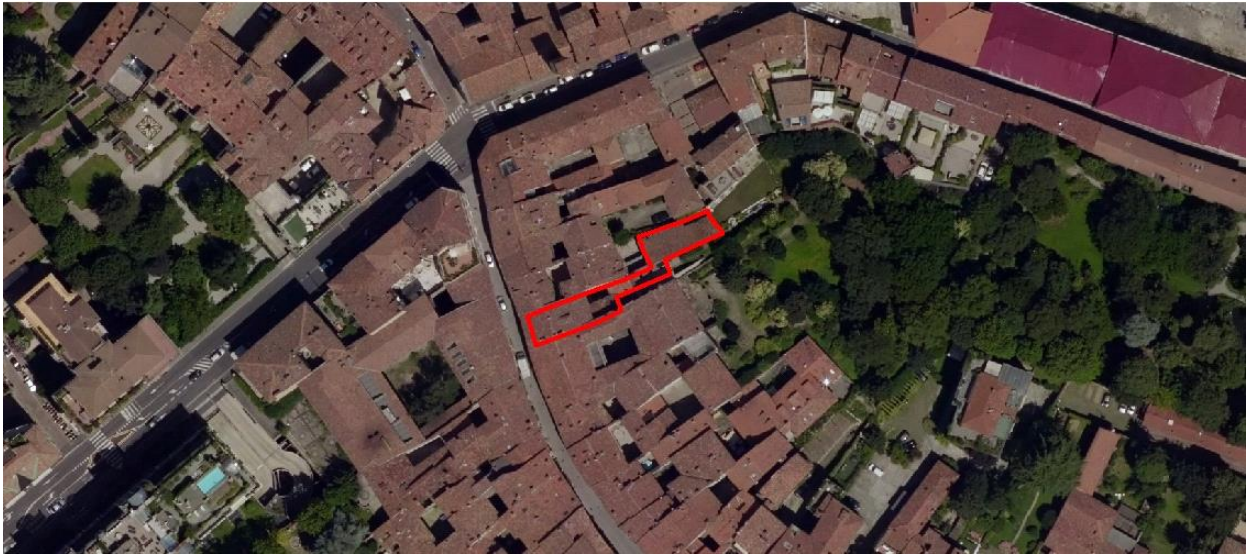
### DATI GENERALI

Data rilievo: 06/06/2008

Località:	Borgo Pignolo	Riferimento catastale	
Indirizzo:	VIA PIGNOLO	n° civico 45/a	Foglio Mappale
Indirizzo:	VIA PIGNOLO	n° civico 47	39 2018

### LOCALIZZAZIONE E CARATTERISTICHE DELL'EDIFICIO

Foto aerea



PGT vigente (in rosso sono evidenziati gli immobili assoggettati a prescrizioni)



TIPOLOGIA	n. PIANI		PRESENZA DI PERTINENZE ACCESSORIE				TIPOLOGIA ACCESSO
	fuori terra	interrato			spazi aperti	locali annessi	
linea <input checked="" type="checkbox"/>	1 <input type="checkbox"/>	sì <input type="checkbox"/> no <input checked="" type="checkbox"/>					carrabile <input checked="" type="checkbox"/>
corte aperta <input type="checkbox"/>	2 <input type="checkbox"/>	<b>destinazione</b>	giardini	<input type="checkbox"/>	autorimesse	<input type="checkbox"/>	pedonale <input checked="" type="checkbox"/>
corte chiusa <input type="checkbox"/>	3 <input checked="" type="checkbox"/>	autorimesse	orti	<input type="checkbox"/>	depositi	<input type="checkbox"/>	
edificio di culto <input type="checkbox"/>	4 <input type="checkbox"/>	cantine	aree	<input checked="" type="checkbox"/>	tettoie	<input type="checkbox"/>	
edificio civile <input type="checkbox"/>	5 <input type="checkbox"/>	deposito	corte	<input type="checkbox"/>	elementi superfetativi	<input type="checkbox"/>	
altra tipologia <input type="checkbox"/>							

STATO DI CONSERVAZIONE	TIPO INTERV. PRG PREVIGENTE	INTERVENTI EFFETTUATI		NOTE
molto compromesso <input type="checkbox"/>	re <input checked="" type="checkbox"/>	re	<input type="checkbox"/>	<b>cronologia</b>
compromesso <input type="checkbox"/>	rc <input checked="" type="checkbox"/>	rc	<input type="checkbox"/>	recente <input checked="" type="checkbox"/>
sufficiente <input type="checkbox"/>	ri <input type="checkbox"/>	ri	<input type="checkbox"/>	vetusto <input type="checkbox"/>
buono <input checked="" type="checkbox"/>	ru <input type="checkbox"/>	ru	<input type="checkbox"/>	non effettuato <input type="checkbox"/>
ottimo <input type="checkbox"/>	d/dr <input type="checkbox"/>	d/dr	<input type="checkbox"/>	

DESTINAZIONI D'USO				ELEMENTI DI PREGIO STORICO-ARCHITETTONICO
prevalente	tipologia	altre	tipologia	
residenza <input checked="" type="checkbox"/>	R - Residenziali	residenza	<input type="checkbox"/>	sì <input checked="" type="checkbox"/>
commercio <input type="checkbox"/>		commercio	<input type="checkbox"/>	no <input type="checkbox"/>
terziario <input type="checkbox"/>		terziario	<input checked="" type="checkbox"/> Ta2 - Artigianato di servizio	<b>PRESENZA DI VINCOLI</b>
ricettivo <input type="checkbox"/>		ricettivo	<input type="checkbox"/>	
direzionale <input type="checkbox"/>		direzionale	<input type="checkbox"/>	
servizi <input type="checkbox"/>		servizi	<input type="checkbox"/>	
				sì <input checked="" type="checkbox"/>
				no <input type="checkbox"/>

**NOTE (spazi interni, presenza di superfetazioni, aree libere e verdi, presenza di vincoli preordinati)**

Vincolo ambientale: D - Zona di Borgo Pignolo e via San Tomaso (D.M. 09/11/1963, D. Lgs. 42/2004).



FOTO 1

FOTO 2




FOTO 3

FOTO 4





## PRESCRIZIONI

### MODALITA' DI INTERVENTO

Ri	Ristrutturazione edilizia	<input type="checkbox"/>
Rc	Risanamento conservativo	<input checked="" type="checkbox"/>
Re	Restauro	<input type="checkbox"/>

### NOTE (indicazioni prescrittive)

La modalità di intervento assegnata si riferisce all'edificio principale sul fronte di via Pignolo; all'edificio posto sul retro è assegnata la modalità di intervento "Re - Restauro", come indicato nell'estratto cartografico di seguito riportato.



## Borgo Pignolo - SCHEDA 563021068

Inventario dei Beni Culturali e Ambientali

Scheda n° 151014

### DATI GENERALI

Data rilievo: 06/06/2008

Località:	Borgo Pignolo		Riferimento catastale	
Indirizzo:	VIA PIGNOLO	n° civico 47	Foglio	Mappale
Indirizzo:	VIA PIGNOLO	n° civico 49	39	2019
			39	3061

### LOCALIZZAZIONE E CARATTERISTICHE DELL'EDIFICIO

Foto aerea



PGT vigente (in rosso sono evidenziati gli immobili assoggettati a prescrizioni)



TIPOLOGIA	n. PIANI			PRESENZA DI PERTINENZE ACCESSORIE		TIPOLOGIA ACCESSO
	fuori terra	interrato		spazi aperti	locali annessi	
linea <input checked="" type="checkbox"/>	1 <input type="checkbox"/>	sì <input type="checkbox"/>	no <input checked="" type="checkbox"/>			carrabile <input type="checkbox"/>
corte aperta <input type="checkbox"/>	2 <input type="checkbox"/>	<b>destinazione</b>		giardini <input type="checkbox"/>	autorimesse <input type="checkbox"/>	pedonale <input checked="" type="checkbox"/>
corte chiusa <input type="checkbox"/>	3 <input type="checkbox"/>	autorimesse <input type="checkbox"/>		orti <input type="checkbox"/>	depositi <input type="checkbox"/>	
edificio di culto <input type="checkbox"/>	4 <input checked="" type="checkbox"/>	cantine <input type="checkbox"/>		aree <input type="checkbox"/>	tettoie <input type="checkbox"/>	
edificio civile <input type="checkbox"/>	5 <input type="checkbox"/>	deposito <input type="checkbox"/>		corte <input checked="" type="checkbox"/>	elementi superfetativi <input type="checkbox"/>	
altra tipologia <input type="checkbox"/>						

STATO DI CONSERVAZIONE	TIPO INTERV. PRG PREVIGENTE	INTERVENTI EFFETTUATI		NOTE
molto compromesso <input type="checkbox"/>	re <input type="checkbox"/>	re <input type="checkbox"/>	<b>cronologia</b>	2005 Sostituzione serramenti negozio al p.t. in sanatoria
compromesso <input type="checkbox"/>	rc <input checked="" type="checkbox"/>	rc <input type="checkbox"/>	recente <input type="checkbox"/>	2003 Rifacimento facciate interne
sufficiente <input checked="" type="checkbox"/>	ri <input type="checkbox"/>	ri <input type="checkbox"/>	vetusto <input checked="" type="checkbox"/>	2002 Risanamento conservativo edificio
buono <input type="checkbox"/>	ru <input type="checkbox"/>	ru <input type="checkbox"/>	non effettuato <input type="checkbox"/>	1990 Rifacimento intonaci facciate
ottimo <input type="checkbox"/>	d/dr <input type="checkbox"/>	d/dr <input type="checkbox"/>		

DESTINAZIONI D'USO				ELEMENTI DI PREGIO STORICO-ARCHITETTONICO	
prevalente	tipologia	altre	tipologia		
residenza <input checked="" type="checkbox"/>	R - Residenziali	residenza <input type="checkbox"/>		sì <input checked="" type="checkbox"/>	
commercio <input type="checkbox"/>		commercio <input checked="" type="checkbox"/>	C1 - Esercizi di vicinato	no <input type="checkbox"/>	
terziario <input type="checkbox"/>		terziario <input type="checkbox"/>		<b>PRESENZA DI VINCOLI</b>	
ricettivo <input type="checkbox"/>		ricettivo <input type="checkbox"/>		sì <input checked="" type="checkbox"/>	
direzionale <input type="checkbox"/>		direzionale <input type="checkbox"/>		no <input type="checkbox"/>	
servizi <input type="checkbox"/>		servizi <input type="checkbox"/>			

**NOTE (spazi interni, presenza di superfetazioni, aree libere e verdi, presenza di vincoli preordinati)**

Edificio ristrutturato internamente e non esternamente.

Vincolo ambientale: D - Zona di Borgo Pignolo e via San Tomaso (D.M. 09/11/1963, D. Lgs. 42/2004).





FOTO 1

FOTO 2




FOTO 3

FOTO 4





**PRESCRIZIONI**

**MODALITA' DI INTERVENTO**

<b>Ri</b>	<b>Ristrutturazione edilizia</b>	<input type="checkbox"/>
<b>Rc</b>	<b>Risanamento conservativo</b>	<input checked="" type="checkbox"/>
<b>Re</b>	<b>Restauro</b>	<input type="checkbox"/>

**NOTE (indicazioni prescrittive)**

## Borgo Pignolo - SCHEDA 563021069

Inventario dei Beni Culturali e Ambientali

Scheda n° 151013

### DATI GENERALI

Data rilievo: 06/06/2008

Località: Borgo Pignolo

Riferimento catastale

Indirizzo: VIA PIGNOLO

n° civico 51/a

Foglio

Mappale

39

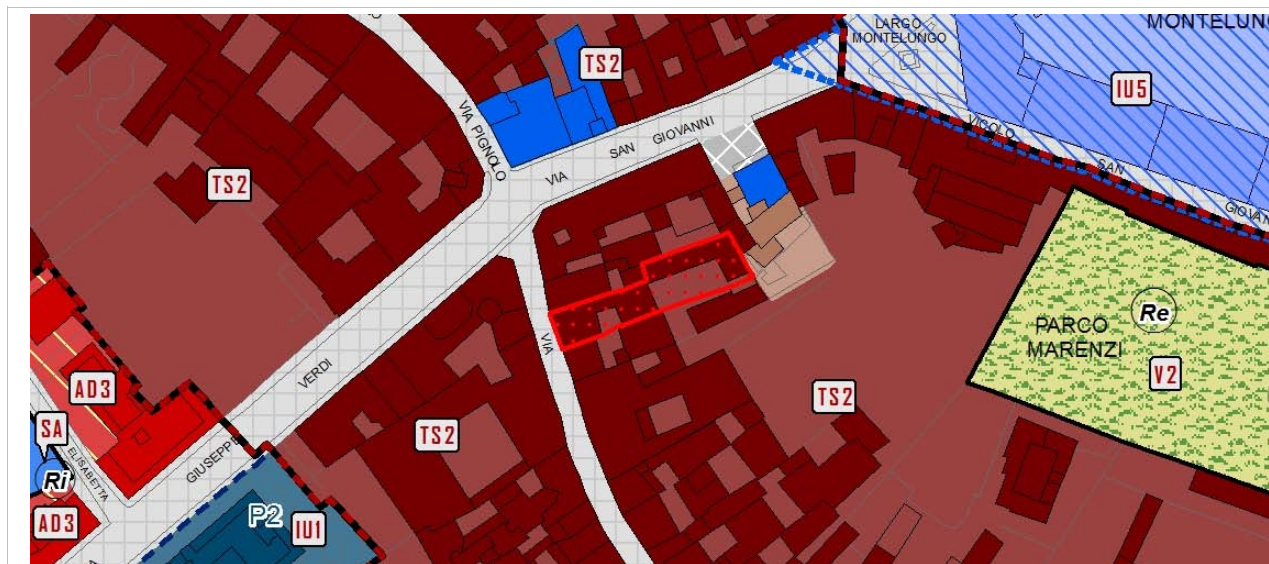
2020

### LOCALIZZAZIONE E CARATTERISTICHE DELL'EDIFICIO

Foto aerea



PGT vigente (in rosso sono evidenziati gli immobili assoggettati a prescrizioni)



TIPOLOGIA	n. PIANI		PRESENZA DI PERTINENZE ACCESSORIE				TIPOLOGIA ACCESSO
	fuori terra	interrato	spazi aperti		locali annessi		
linea <input checked="" type="checkbox"/>	1 <input type="checkbox"/>	sì <input type="checkbox"/> no <input checked="" type="checkbox"/>					carrabile <input checked="" type="checkbox"/>
corte aperta <input type="checkbox"/>	2 <input type="checkbox"/>	<b>destinazione</b>	giardini <input type="checkbox"/>	autorimesse <input type="checkbox"/>		pedonale <input checked="" type="checkbox"/>	
corte chiusa <input type="checkbox"/>	3 <input checked="" type="checkbox"/>	autorimesse <input type="checkbox"/>	orti <input type="checkbox"/>	depositi <input type="checkbox"/>			
edificio di culto <input type="checkbox"/>	4 <input checked="" type="checkbox"/>	cantine <input type="checkbox"/>	aree <input type="checkbox"/>	tettoie <input type="checkbox"/>			
edificio civile <input type="checkbox"/>	5 <input type="checkbox"/>	deposito <input type="checkbox"/>	corte <input checked="" type="checkbox"/>	elementi superfetativi <input type="checkbox"/>			
altra tipologia <input type="checkbox"/>							

STATO DI CONSERVAZIONE	TIPO INTERV. PRG PREVIGENTE	INTERVENTI EFFETTUATI		NOTE
molto compromesso <input type="checkbox"/>	re <input type="checkbox"/>	re <input type="checkbox"/>	<b>cronologia</b>	1994 Ristrutturazione sottotetto
compromesso <input type="checkbox"/>	rc <input checked="" type="checkbox"/>	rc <input type="checkbox"/>	recente <input checked="" type="checkbox"/>	1987 Manutenzione straordinaria
sufficiente <input checked="" type="checkbox"/>	ri <input type="checkbox"/>	ri <input type="checkbox"/>	vetusto <input type="checkbox"/>	
buono <input type="checkbox"/>	ru <input type="checkbox"/>	ru <input type="checkbox"/>	non effettuato <input type="checkbox"/>	
ottimo <input type="checkbox"/>	d/dr <input type="checkbox"/>	d/dr <input type="checkbox"/>		

DESTINAZIONI D'USO				ELEMENTI DI PREGIO STORICO-ARCHITETTONICO	
prevalente	tipologia	altre	tipologia		
residenza <input checked="" type="checkbox"/>	R - Residenziali	residenza <input type="checkbox"/>		sì <input checked="" type="checkbox"/>	
commercio <input type="checkbox"/>		commercio <input checked="" type="checkbox"/>	C1 - Esercizi di vicinato	no <input type="checkbox"/>	
terziario <input type="checkbox"/>		terziario <input type="checkbox"/>		<b>PRESENZA DI VINCOLI</b>	
ricettivo <input type="checkbox"/>		ricettivo <input type="checkbox"/>		sì <input checked="" type="checkbox"/>	
direzionale <input type="checkbox"/>		direzionale <input type="checkbox"/>		no <input type="checkbox"/>	
servizi <input type="checkbox"/>		servizi <input type="checkbox"/>			

**NOTE (spazi interni, presenza di superfetazioni, aree libere e verdi, presenza di vincoli preordinati)**

Internamente unità immobiliare ristrutturata.

Sul fronte strada l'edificio è in fase di degrado.

Vincolo ambientale: D - Zona di Borgo Pignolo e via San Tomaso (D.M. 09/11/1963, D. Lgs. 42/2004).





FOTO 1

FOTO 2



FOTO 3

FOTO 4





FOTO 5



FOTO 6



FOTO 7



FOTO 8



FOTO 9



FOTO 10



**PRESCRIZIONI**

**MODALITA' DI INTERVENTO**

<b>Ri</b>	<b>Ristrutturazione edilizia</b>	<input type="checkbox"/>
<b>Rc</b>	<b>Risanamento conservativo</b>	<input checked="" type="checkbox"/>
<b>Re</b>	<b>Restauro</b>	<input type="checkbox"/>

**NOTE (indicazioni prescrittive)**





## Borgo Pignolo - SCHEDA 563021070

Inventario dei Beni Culturali e Ambientali

Scheda n° 151012

### DATI GENERALI

Data rilievo: 06/06/2008

Località: Borgo Pignolo

Riferimento catastale

Indirizzo: VIA PIGNOLO

n° civico 53/a

Foglio

Mappale

39

2022

39

71

### LOCALIZZAZIONE E CARATTERISTICHE DELL'EDIFICIO

Foto aerea



PGT vigente (in rosso sono evidenziati gli immobili assoggettati a prescrizioni)





TIPOLOGIA	n. PIANI		PRESENZA DI PERTINENZE ACCESSORIE				TIPOLOGIA ACCESSO
	fuori terra	interrato			spazi aperti	locali annessi	
linea <input checked="" type="checkbox"/>	1 <input type="checkbox"/>	sì <input type="checkbox"/> no <input checked="" type="checkbox"/>					carrabile <input checked="" type="checkbox"/>
corte aperta <input type="checkbox"/>	2 <input type="checkbox"/>	<b>destinazione</b>	giardini	<input type="checkbox"/>	autorimesse	<input type="checkbox"/>	pedonale <input checked="" type="checkbox"/>
corte chiusa <input type="checkbox"/>	3 <input type="checkbox"/>	autorimesse	orti	<input type="checkbox"/>	depositi	<input type="checkbox"/>	
edificio di culto <input checked="" type="checkbox"/>	4 <input type="checkbox"/>	cantine	aree	<input checked="" type="checkbox"/>	tettoie	<input type="checkbox"/>	
edificio civile <input type="checkbox"/>	5 <input type="checkbox"/>	deposito	corte	<input type="checkbox"/>	elementi superfetativi	<input type="checkbox"/>	
altra tipologia <input type="checkbox"/>							

STATO DI CONSERVAZIONE	TIPO INTERV. PRG PREVIGENTE	INTERVENTI EFFETTUATI		NOTE	
molto compromesso <input type="checkbox"/>	re <input type="checkbox"/>	re	<input type="checkbox"/>	<b>cronologia</b>	
compromesso <input type="checkbox"/>	rc <input checked="" type="checkbox"/>	rc	<input type="checkbox"/>	recente	<input checked="" type="checkbox"/>
sufficiente <input type="checkbox"/>	ri <input type="checkbox"/>	ri	<input type="checkbox"/>	vetusto	<input type="checkbox"/>
buono <input checked="" type="checkbox"/>	ru <input type="checkbox"/>	ru	<input type="checkbox"/>	non effettuato	<input type="checkbox"/>
ottimo <input type="checkbox"/>	d/dr <input type="checkbox"/>	d/dr	<input type="checkbox"/>		

DESTINAZIONI D'USO				ELEMENTI DI PREGIO STORICO-ARCHITETTONICO	
prevalente	tipologia	altre	tipologia		
residenza <input checked="" type="checkbox"/>	R - Residenziali	residenza	<input type="checkbox"/>	sì <input checked="" type="checkbox"/>	
commercio <input type="checkbox"/>		commercio	<input checked="" type="checkbox"/> C1 - Esercizi di vicinato	no <input type="checkbox"/>	
terziario <input type="checkbox"/>		terziario	<input type="checkbox"/>	<b>PRESENZA DI VINCOLI</b>	
ricettivo <input type="checkbox"/>		ricettivo	<input type="checkbox"/>	sì <input checked="" type="checkbox"/>	
direzionale <input type="checkbox"/>		direzionale	<input type="checkbox"/>	no <input type="checkbox"/>	
servizi <input type="checkbox"/>		servizi	<input type="checkbox"/>		

**NOTE (spazi interni, presenza di superfetazioni, aree libere e verdi, presenza di vincoli preordinati)**

Recente ristrutturazione.

Vincolo ambientale: D - Zona di Borgo Pignolo e via San Tomaso (D.M. 09/11/1963, D. Lgs. 42/2004).

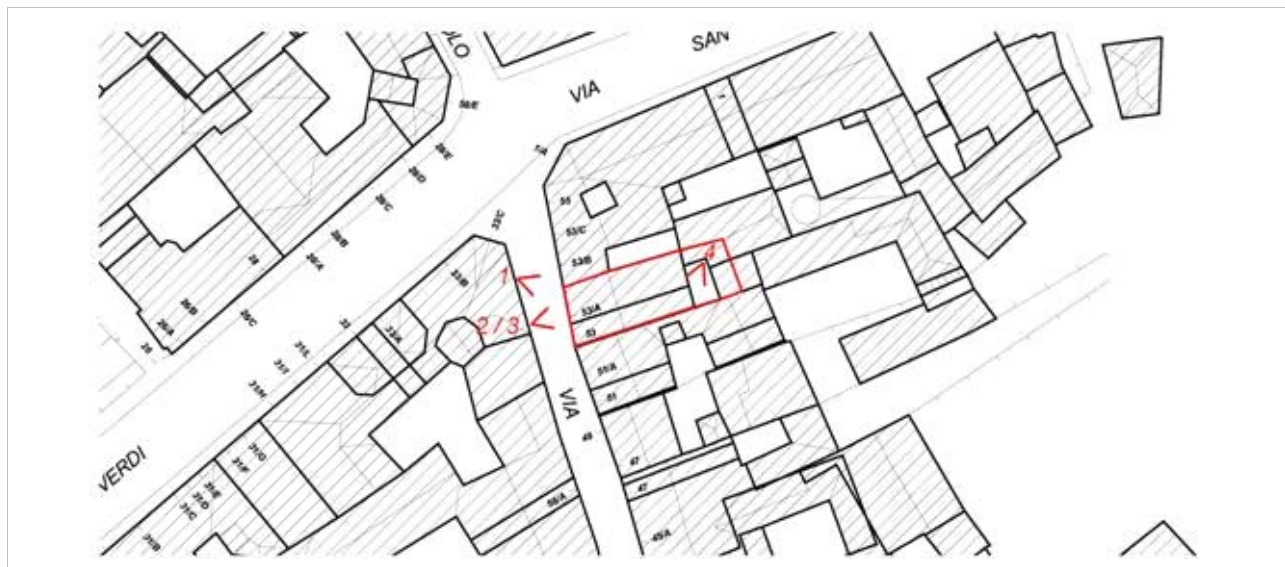


FOTO 1

FOTO 2





FOTO 3

FOTO 4



**PRESCRIZIONI**

**MODALITA' DI INTERVENTO**

<b>Ri</b>	<b>Ristrutturazione edilizia</b>	<input type="checkbox"/>
<b>Rc</b>	<b>Risanamento conservativo</b>	<input checked="" type="checkbox"/>
<b>Re</b>	<b>Restauro</b>	<input type="checkbox"/>

**NOTE (indicazioni prescrittive)**

## Borgo Pignolo - SCHEDA 563021071

Inventario dei Beni Culturali e Ambientali

Scheda n° 151819

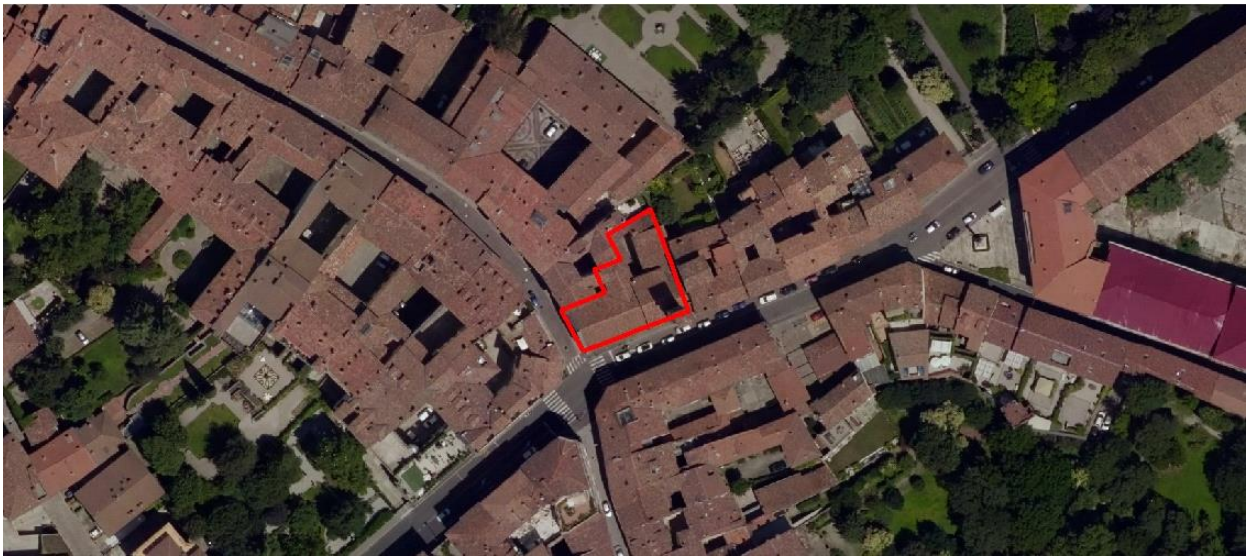
### DATI GENERALI

Data rilievo: 09/06/2008

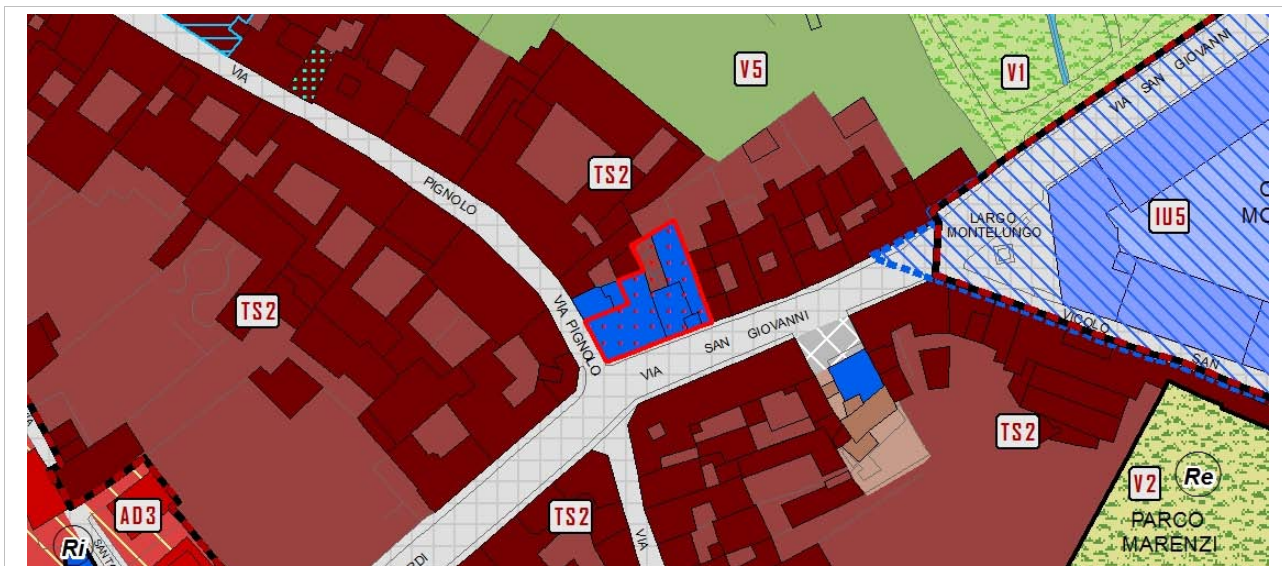
Località:	Borgo Pignolo	Riferimento catastale	
Indirizzo:	VIA PIGNOLO	n° civico sn	Foglio Mappale
Indirizzo:	VIA SAN GIOVANNI	n° civico 2	39 Z

### LOCALIZZAZIONE E CARATTERISTICHE DELL'EDIFICIO

Foto aerea



PGT vigente (in rosso sono evidenziati gli immobili assoggettati a prescrizioni)





TIPOLOGIA	n. PIANI		PRESENZA DI PERTINENZE ACCESSORIE			TIPOLOGIA ACCESSO
	fuori terra	interrato				
linea <input type="checkbox"/>	1 <input type="checkbox"/>	sì <input type="checkbox"/> no <input checked="" type="checkbox"/>	spazi aperti		locali annessi	carrabile <input type="checkbox"/>
corte aperta <input type="checkbox"/>	2 <input type="checkbox"/>	destinazione	giardini <input type="checkbox"/>		autorimesse <input type="checkbox"/>	pedonale <input checked="" type="checkbox"/>
corte chiusa <input type="checkbox"/>	3 <input type="checkbox"/>	autorimesse <input type="checkbox"/>	orti <input type="checkbox"/>		depositi <input type="checkbox"/>	
edificio di culto <input checked="" type="checkbox"/>	4 <input type="checkbox"/>	cantine <input type="checkbox"/>	aree <input type="checkbox"/>		tettoie <input type="checkbox"/>	
edificio civile <input type="checkbox"/>	5 <input type="checkbox"/>	deposito <input type="checkbox"/>	corte <input type="checkbox"/>		elementi superfetativi <input type="checkbox"/>	
altra tipologia <input type="checkbox"/>						

STATO DI CONSERVAZIONE	TIPO INTERV. PRG PREVIGENTE	INTERVENTI EFFETTUATI	NOTE
molto compromesso <input type="checkbox"/>	re <input checked="" type="checkbox"/>	re <input type="checkbox"/> cronologia	
compromesso <input type="checkbox"/>	rc <input type="checkbox"/>	rc <input type="checkbox"/> recente <input checked="" type="checkbox"/>	
sufficiente <input type="checkbox"/>	ri <input type="checkbox"/>	ri <input type="checkbox"/> vetusto <input type="checkbox"/>	
buono <input checked="" type="checkbox"/>	ru <input type="checkbox"/>	ru <input type="checkbox"/> non effettuato <input type="checkbox"/>	
ottimo <input type="checkbox"/>	d/dr <input type="checkbox"/>	d/dr <input type="checkbox"/>	

DESTINAZIONI D'USO				ELEMENTI DI PREGIO STORICO-ARCHITETTONICO
prevalente	tipologia	altre	tipologia	
residenza <input type="checkbox"/>		residenza <input type="checkbox"/>		sì <input checked="" type="checkbox"/>
commercio <input type="checkbox"/>		commercio <input type="checkbox"/>		no <input type="checkbox"/>
terziario <input type="checkbox"/>		terziario <input type="checkbox"/>		PRESENZA DI VINCOLI
ricettivo <input type="checkbox"/>		ricettivo <input type="checkbox"/>		
direzionale <input type="checkbox"/>		direzionale <input type="checkbox"/>		
servizi <input checked="" type="checkbox"/>	Rg - Servizi religiosi	servizi <input type="checkbox"/>		
				no <input type="checkbox"/>

NOTE (spazi interni, presenza di superfetazioni, aree libere e verdi, presenza di vincoli preordinati)
IBCAA - Vincolo n. 90 (CULTURALE) del 30/09/1917 - Chiesa di San Bernardino in via Pignolo (L. 364/1909, D. Lgs. 42/2004).
L'edificio ospita il servizio religioso Chiesa di San Bernardino in Pignolo.
Vincolo ambientale: Cono panoramico N. 3 (D.M. 04/01/1957, D. Lgs. 42/2004).
Vincolo ambientale: D - Zona di Borgo Pignolo e via San Tomaso (D.M. 09/11/1963, D. Lgs. 42/2004).



FOTO 1

FOTO 2



FOTO 3

FOTO 4



**PRESCRIZIONI**

**MODALITA' DI INTERVENTO**

<b>Ri</b>	<b>Ristrutturazione edilizia</b>	<input type="checkbox"/>
<b>Rc</b>	<b>Risanamento conservativo</b>	<input type="checkbox"/>
<b>Re</b>	<b>Restauro</b>	<input checked="" type="checkbox"/>

**NOTE (indicazioni prescrittive)**



## Borgo Pignolo - SCHEDA 563021072

Inventario dei Beni Culturali e Ambientali

Scheda n° 151818

### DATI GENERALI

Data rilievo: 09/06/2008

Località: Borgo Pignolo

Riferimento catastale

Indirizzo: VIA PIGNOLO


n° civico 59/a

Foglio  
39

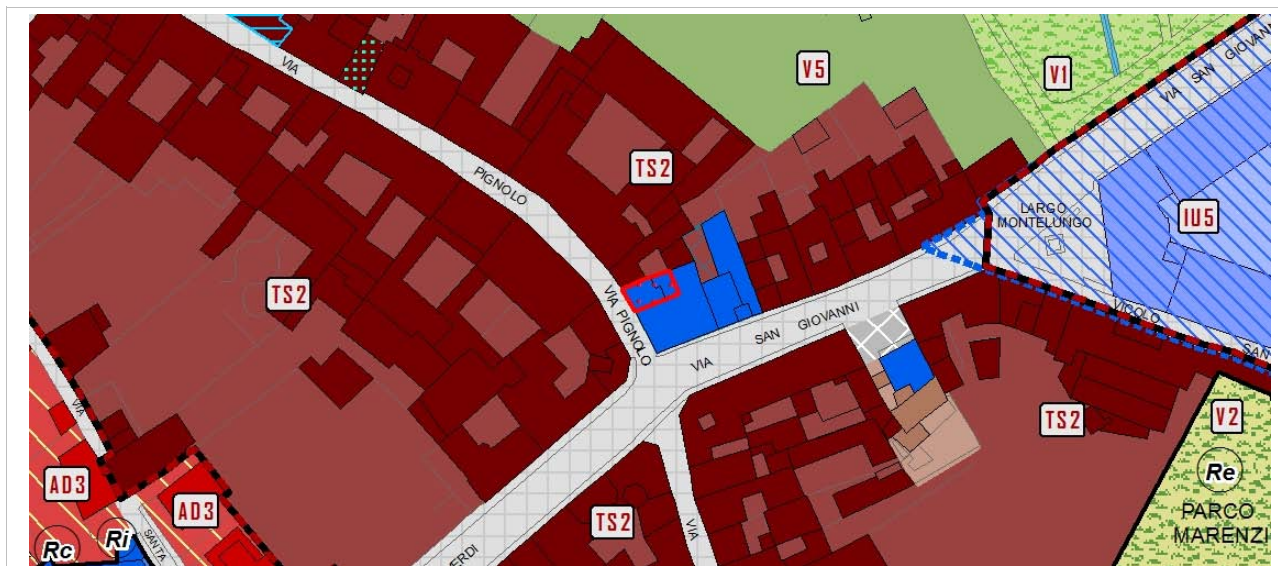
Mappale  
1484

### LOCALIZZAZIONE E CARATTERISTICHE DELL'EDIFICIO

Foto aerea



PGT vigente (in rosso sono evidenziati gli immobili assoggettati a prescrizioni)



TIPOLOGIA	n. PIANI			PRESENZA DI PERTINENZE ACCESSORIE			TIPOLOGIA ACCESSO
	fuori terra	interrato		spazi aperti		locali annessi	
linea <input checked="" type="checkbox"/>	1 <input type="checkbox"/>	sì <input type="checkbox"/>	no <input checked="" type="checkbox"/>				
corte aperta <input type="checkbox"/>	2 <input type="checkbox"/>	<b>destinazione</b>		giardini <input type="checkbox"/>	autorimesse <input type="checkbox"/>		carrabile <input type="checkbox"/>
corte chiusa <input type="checkbox"/>	3 <input type="checkbox"/>	autorimesse <input type="checkbox"/>		orti <input type="checkbox"/>	depositi <input type="checkbox"/>		pedonale <input checked="" type="checkbox"/>
edificio di culto <input type="checkbox"/>	4 <input checked="" type="checkbox"/>	cantine <input type="checkbox"/>		aree <input type="checkbox"/>	tettoie <input type="checkbox"/>		
edificio civile <input type="checkbox"/>	5 <input type="checkbox"/>	deposito <input type="checkbox"/>		corte <input type="checkbox"/>	elementi superfetativi <input checked="" type="checkbox"/>		
altra tipologia <input type="checkbox"/>							

STATO DI CONSERVAZIONE	TIPO INTERV. PRG PREVIGENTE	INTERVENTI EFFETTUATI			NOTE
		re	rc	ri	
molto compromesso <input type="checkbox"/>	re <input checked="" type="checkbox"/>	re <input type="checkbox"/>	<b>cronologia</b>		
compromesso <input type="checkbox"/>	rc <input type="checkbox"/>	rc <input type="checkbox"/>	recente <input type="checkbox"/>		
sufficiente <input type="checkbox"/>	ri <input type="checkbox"/>	ri <input type="checkbox"/>	vetusto <input checked="" type="checkbox"/>		
buono <input checked="" type="checkbox"/>	ru <input type="checkbox"/>	ru <input type="checkbox"/>	non effettuato <input type="checkbox"/>		
ottimo <input type="checkbox"/>	d/dr <input type="checkbox"/>	d/dr <input type="checkbox"/>			

DESTINAZIONI D'USO				ELEMENTI DI PREGIO STORICO-ARCHITETTONICO	
prevalente	tipologia	altre	tipologia		
residenza <input checked="" type="checkbox"/>	R - Residenziali	residenza <input type="checkbox"/>		sì <input checked="" type="checkbox"/>	
commercio <input type="checkbox"/>		commercio <input type="checkbox"/>		no <input type="checkbox"/>	
terziario <input type="checkbox"/>		terziario <input type="checkbox"/>		<b>PRESENZA DI VINCOLI</b>	
ricettivo <input type="checkbox"/>		ricettivo <input type="checkbox"/>		sì <input checked="" type="checkbox"/>	
direzionale <input type="checkbox"/>		direzionale <input type="checkbox"/>		no <input type="checkbox"/>	
servizi <input type="checkbox"/>		servizi <input type="checkbox"/>			

**NOTE (spazi interni, presenza di superfetazioni, aree libere e verdi, presenza di vincoli preordinati)**

Vincolo ambientale: D - Zona di Borgo Pignolo e via San Tomaso (D.M. 09/11/1963, D. Lgs. 42/2004).

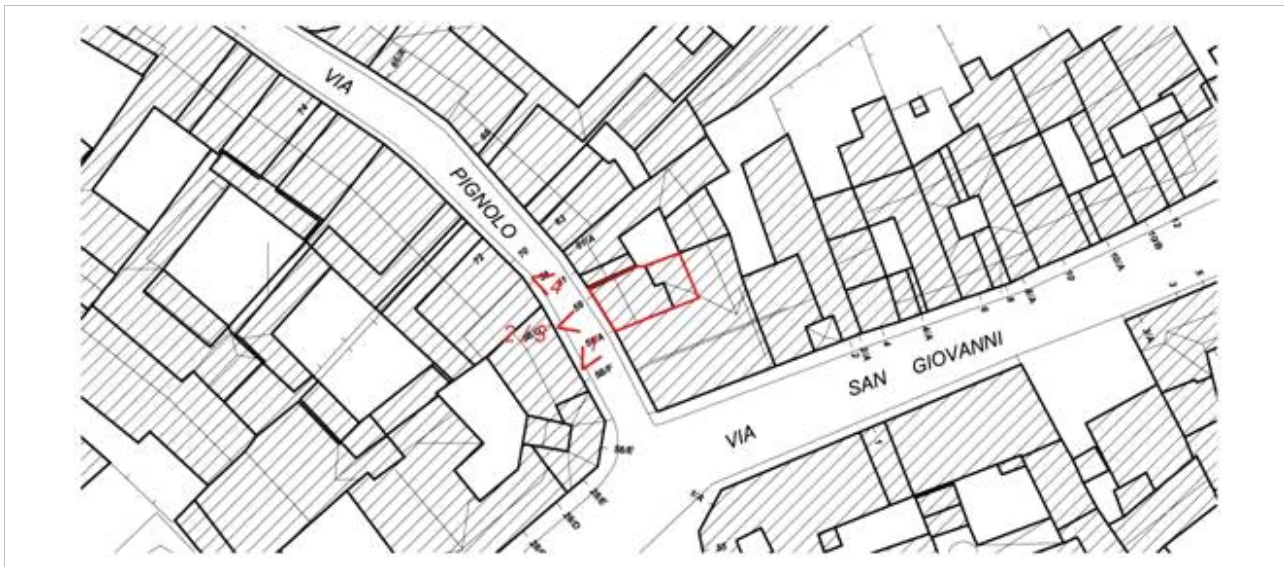


FOTO 1

FOTO 2



FOTO 3

FOTO 4





**PRESCRIZIONI**

**MODALITA' DI INTERVENTO**

<b>Ri</b>	<b>Ristrutturazione edilizia</b>	<input type="checkbox"/>
<b>Rc</b>	<b>Risanamento conservativo</b>	<input type="checkbox"/>
<b>Re</b>	<b>Restauro</b>	<input checked="" type="checkbox"/>

**NOTE (indicazioni prescrittive)**

## Borgo Pignolo - SCHEDA 563021073

Inventario dei Beni Culturali e Ambientali

Scheda n° 151817

### DATI GENERALI

Data rilievo: 09/06/2008

Località: Borgo Pignolo

Riferimento catastale

Indirizzo: VIA PIGNOLO

n° civico 61/a

Foglio  
39

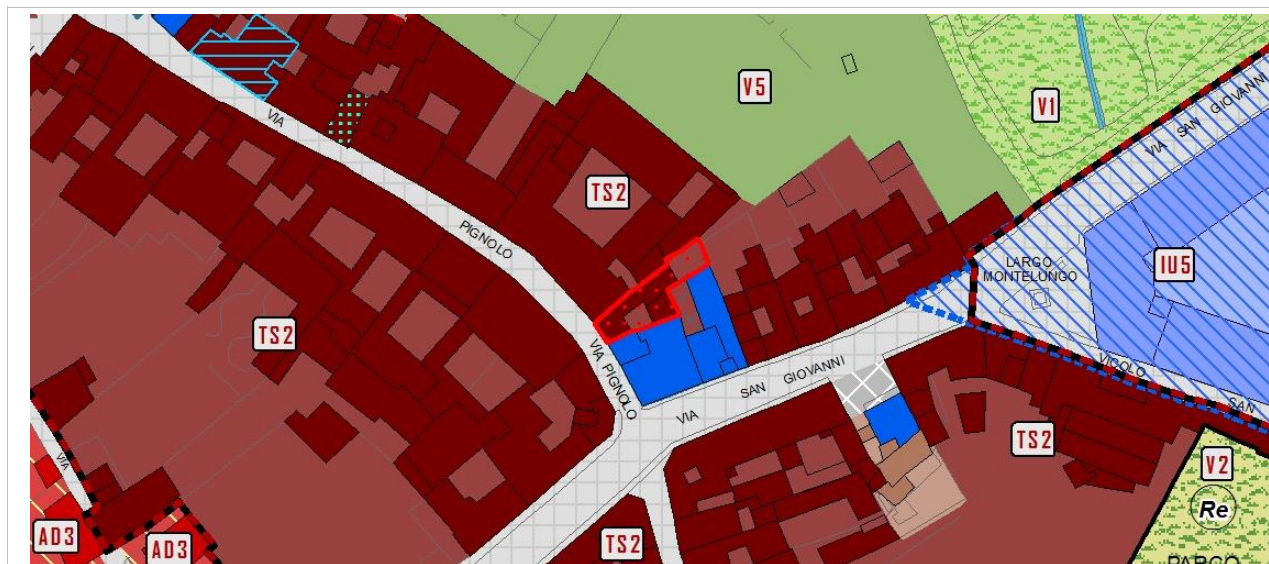
Mappale  
1485

### LOCALIZZAZIONE E CARATTERISTICHE DELL'EDIFICIO

Foto aerea



PGT vigente (in rosso sono evidenziati gli immobili assoggettati a prescrizioni)



TIPOLOGIA	n. PIANI		PRESENZA DI PERTINENZE ACCESSORIE				TIPOLOGIA ACCESSO
	fuori terra	interrato			spazi aperti	locali annessi	
linea <input type="checkbox"/>	1 <input type="checkbox"/>	sì <input type="checkbox"/> no <input checked="" type="checkbox"/>					carrabile <input checked="" type="checkbox"/>
corte aperta <input type="checkbox"/>	2 <input type="checkbox"/>	<b>destinazione</b>	giardini	<input type="checkbox"/>	autorimesse	<input type="checkbox"/>	pedonale <input checked="" type="checkbox"/>
corte chiusa <input checked="" type="checkbox"/>	3 <input type="checkbox"/>	autorimesse	orti	<input type="checkbox"/>	depositi	<input type="checkbox"/>	
edificio di culto <input type="checkbox"/>	4 <input checked="" type="checkbox"/>	cantine	aree	<input type="checkbox"/>	tettoie	<input type="checkbox"/>	
edificio civile <input type="checkbox"/>	5 <input type="checkbox"/>	deposito	corte	<input checked="" type="checkbox"/>	elementi superfetativi	<input type="checkbox"/>	
altra tipologia <input type="checkbox"/>							

STATO DI CONSERVAZIONE	TIPO INTERV. PRG PREVIGENTE	INTERVENTI EFFETTUATI			NOTE
		re	rc	ri	
molto compromesso <input type="checkbox"/>	re <input type="checkbox"/>	re <input type="checkbox"/>	<b>cronologia</b>		1994 Restauro facciata
compromesso <input type="checkbox"/>	rc <input checked="" type="checkbox"/>	rc <input type="checkbox"/>	recente	<input checked="" type="checkbox"/>	
sufficiente <input type="checkbox"/>	ri <input type="checkbox"/>	ri <input type="checkbox"/>	vetusto	<input type="checkbox"/>	
buono <input type="checkbox"/>	ru <input type="checkbox"/>	ru <input type="checkbox"/>	non effettuato	<input type="checkbox"/>	
ottimo <input checked="" type="checkbox"/>	d/dr <input type="checkbox"/>	d/dr <input type="checkbox"/>			

DESTINAZIONI D'USO				ELEMENTI DI PREGIO STORICO-ARCHITETTONICO
prevalente	tipologia	altre	tipologia	
residenza <input checked="" type="checkbox"/>	R - Residenziali	residenza <input type="checkbox"/>		sì <input checked="" type="checkbox"/>
commercio <input type="checkbox"/>		commercio <input checked="" type="checkbox"/>		no <input type="checkbox"/>
terziario <input type="checkbox"/>		terziario <input type="checkbox"/>		<b>PRESENZA DI VINCOLI</b>
ricettivo <input type="checkbox"/>		ricettivo <input type="checkbox"/>		
direzionale <input type="checkbox"/>		direzionale <input type="checkbox"/>		
servizi <input type="checkbox"/>		servizi <input type="checkbox"/>		
				sì <input checked="" type="checkbox"/>
				no <input type="checkbox"/>

**NOTE (spazi interni, presenza di superfetazioni, aree libere e verdi, presenza di vincoli preordinati)**

Vincolo ambientale: Cono panoramico N. 3 (D.M. 04/01/1957, D. Lgs. 42/2004).

Vincolo ambientale: D - Zona di Borgo Pignolo e via San Tomaso (D.M. 09/11/1963, D. Lgs. 42/2004).



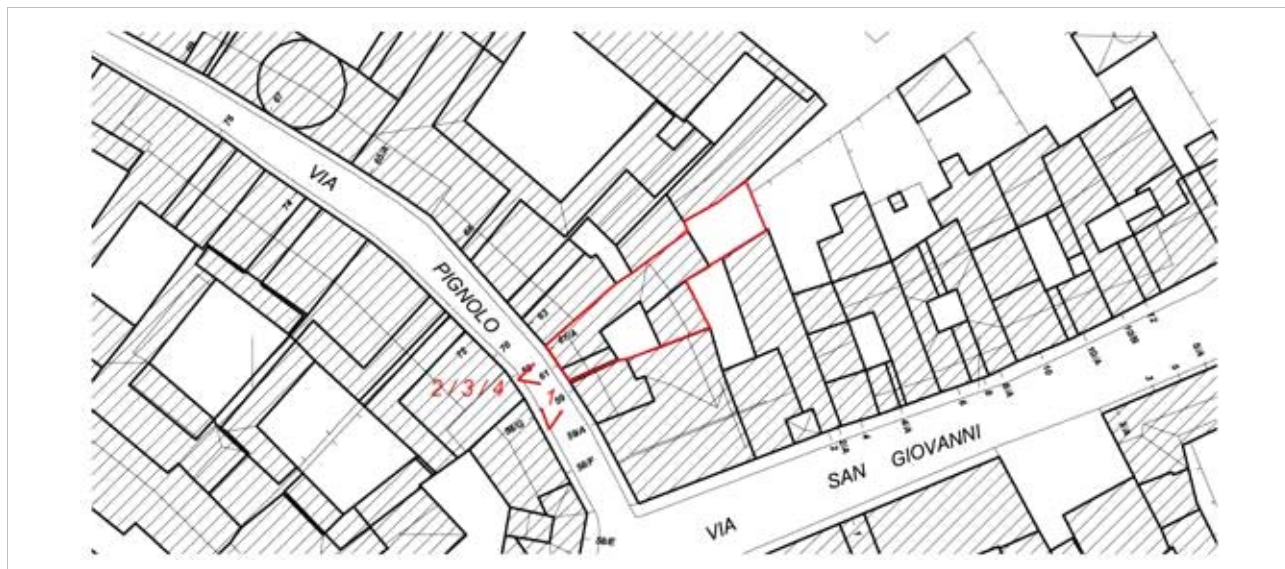



FOTO 1

FOTO 2



FOTO 3

FOTO 4



**PRESCRIZIONI**

**MODALITA' DI INTERVENTO**

<b>Ri</b>	<b>Ristrutturazione edilizia</b>	<input type="checkbox"/>
<b>Rc</b>	<b>Risanamento conservativo</b>	<input checked="" type="checkbox"/>
<b>Re</b>	<b>Restauro</b>	<input type="checkbox"/>

**NOTE (indicazioni prescrittive)**



## Borgo Pignolo - SCHEDA 563021074

Inventario dei Beni Culturali e Ambientali

Scheda n° 151816

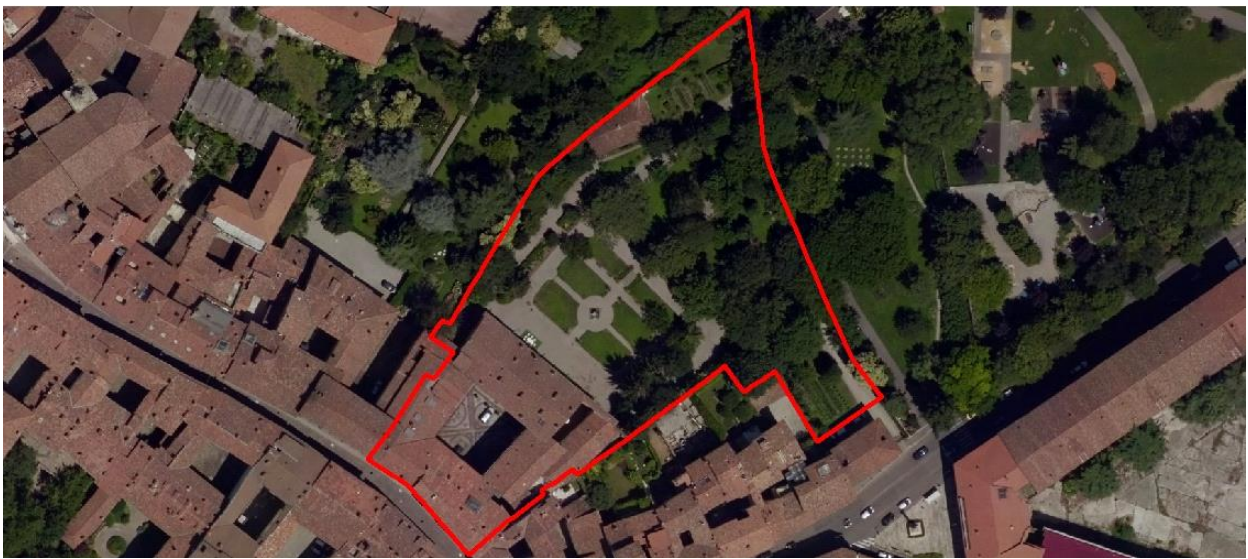
### DATI GENERALI

Data rilievo: 09/06/2008

Località:	Borgo Pignolo		Riferimento catastale	
Indirizzo:	VIA PIGNOLO	n° civico 63	Foglio	Mappale
Indirizzo:	VIA PIGNOLO	n° civico 65/a	39	59
			39	1486
			39	1487

### LOCALIZZAZIONE E CARATTERISTICHE DELL'EDIFICIO

Foto aerea



PGT vigente (in rosso sono evidenziati gli immobili assoggettati a prescrizioni)



TIPOLOGIA	n. PIANI			PRESENZA DI PERTINENZE ACCESSORIE			TIPOLOGIA ACCESSO
	fuori terra	interrato		spazi aperti		locali annessi	
linea <input type="checkbox"/>	1 <input type="checkbox"/>	sì <input checked="" type="checkbox"/>	no <input type="checkbox"/>				carrabile <input checked="" type="checkbox"/>
corte aperta <input type="checkbox"/>	2 <input type="checkbox"/>	<b>destinazione</b>		giardini <input checked="" type="checkbox"/>	autorimesse <input type="checkbox"/>		pedonale <input checked="" type="checkbox"/>
corte chiusa <input checked="" type="checkbox"/>	3 <input checked="" type="checkbox"/>	autorimesse <input type="checkbox"/>		orti <input type="checkbox"/>	depositi <input type="checkbox"/>		
edificio di culto <input type="checkbox"/>	4 <input checked="" type="checkbox"/>	cantine <input checked="" type="checkbox"/>		aree <input type="checkbox"/>	tettoie <input type="checkbox"/>		
edificio civile <input type="checkbox"/>	5 <input type="checkbox"/>	deposito <input type="checkbox"/>		corte <input checked="" type="checkbox"/>	elementi superfetativi <input checked="" type="checkbox"/>		
altra tipologia <input type="checkbox"/>							

STATO DI CONSERVAZIONE	TIPO INTERV. PRG PREVIGENTE	INTERVENTI EFFETTUATI			NOTE
		re	rc	ri	
molto compromesso <input type="checkbox"/>	re <input checked="" type="checkbox"/>	re <input type="checkbox"/>	<b>cronologia</b>		2001 Sistemazione facciata e ricorritura manto di copertura
compromesso <input type="checkbox"/>	rc <input checked="" type="checkbox"/>	rc <input type="checkbox"/>	recente <input type="checkbox"/>		
sufficiente <input type="checkbox"/>	ri <input type="checkbox"/>	ri <input type="checkbox"/>	vetusto <input checked="" type="checkbox"/>		
buono <input checked="" type="checkbox"/>	ru <input type="checkbox"/>	ru <input type="checkbox"/>	non effettuato <input type="checkbox"/>		
ottimo <input type="checkbox"/>	d/dr <input type="checkbox"/>	d/dr <input type="checkbox"/>			

DESTINAZIONI D'USO				ELEMENTI DI PREGIO STORICO-ARCHITETTONICO	
prevalente	tipologia	altre	tipologia		
residenza <input checked="" type="checkbox"/>	R - Residenziali	residenza <input type="checkbox"/>		sì <input checked="" type="checkbox"/>	
commercio <input type="checkbox"/>		commercio <input type="checkbox"/>		no <input type="checkbox"/>	
terziario <input type="checkbox"/>		terziario <input type="checkbox"/>		<b>PRESENZA DI VINCOLI</b>	
ricettivo <input type="checkbox"/>		ricettivo <input type="checkbox"/>		sì <input checked="" type="checkbox"/>	
direzionale <input type="checkbox"/>		direzionale <input type="checkbox"/>		no <input type="checkbox"/>	
servizi <input type="checkbox"/>		servizi <input type="checkbox"/>			

**NOTE (spazi interni, presenza di superfetazioni, aree libere e verdi, presenza di vincoli preordinati)**

IBCAA - Vincolo n. 108 (AMBIENTALE) del 30/12/1948 - Giardino Suardi con accessi da via Pignolo, 65 (privato) e da via San Giovanni o da via Cesare Battisti (pubblici) (L. 1497/1939, D. Lgs. 42/2004).

IBCAA - Vincolo n. 188 (CULTURALE) del 18/07/1980 - Palazzo con giardino in via Pignolo, 65 (L. 1089/1939, D. Lgs. 42/2004).

Vincolo ambientale: Coni panoramici N. 2, N. 3 (D.M. 04/01/1957, D. Lgs. 42/2004).

Vincolo ambientale: D - Zona di Borgo Pignolo e via San Tomaso (D.M. 09/11/1963, D. Lgs. 42/2004).



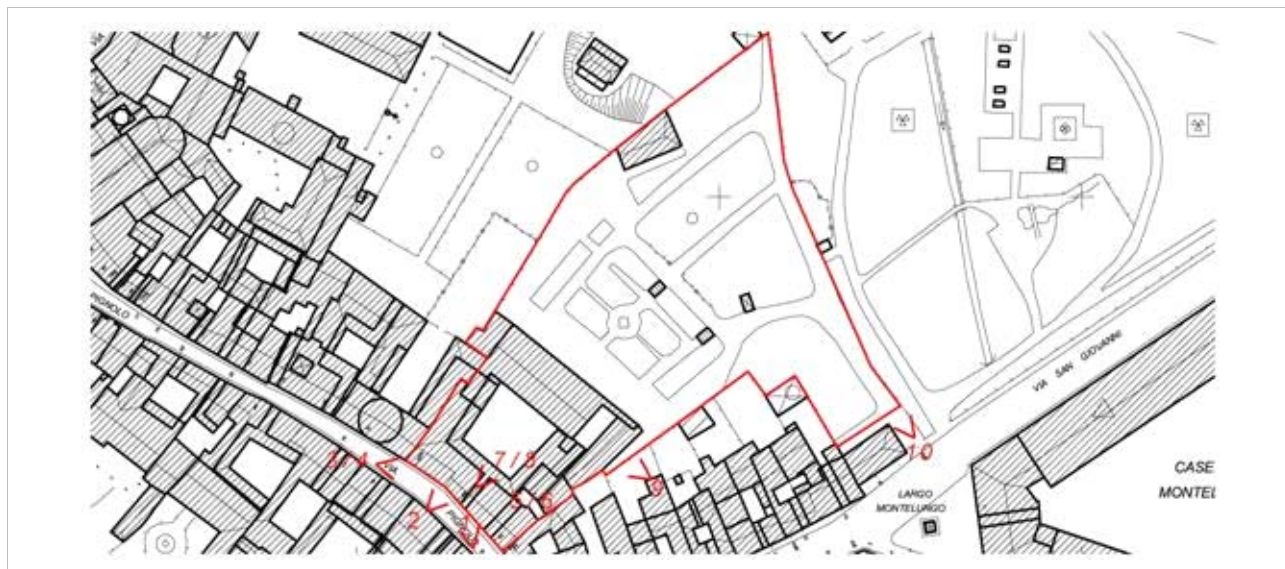


FOTO 1

FOTO 2



FOTO 3

FOTO 4



FOTO 5



FOTO 6



FOTO 7



FOTO 8



FOTO 9





FOTO 10





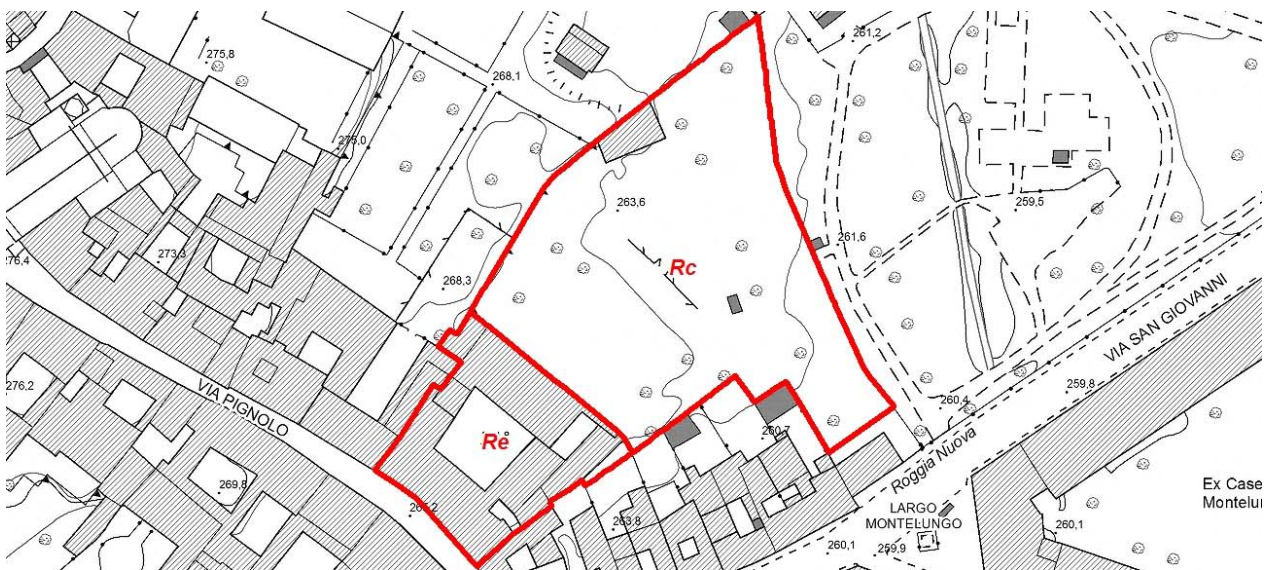
## PRESCRIZIONI

### MODALITA' DI INTERVENTO

Ri	Ristrutturazione edilizia	<input type="checkbox"/>
Rc	Risanamento conservativo	<input type="checkbox"/>
Re	Restauro	<input checked="" type="checkbox"/>

### NOTE (indicazioni prescrittive)

La modalità di intervento indicata si riferisce al corpo edilizio principale; il corpo edilizio secondario, posto isolato a nord nel giardino, è assoggettato a modalità di intervento di Risanamento conservativo (Rc).







## Borgo Pignolo - SCHEDA 563021075

Inventario dei Beni Culturali e Ambientali

Scheda n° 151815

### DATI GENERALI

Data rilievo: 09/06/2008

Località: Borgo Pignolo

Riferimento catastale

Indirizzo: VIA PIGNOLO

n° civico 67

Foglio

Mappale

39

1491

### LOCALIZZAZIONE E CARATTERISTICHE DELL'EDIFICIO

Foto aerea



PGT vigente (in rosso sono evidenziati gli immobili assoggettati a prescrizioni)



TIPOLOGIA	n. PIANI			PRESENZA DI PERTINENZE ACCESSORIE			TIPOLOGIA ACCESSO
	fuori terra	interrato		spazi aperti		locali annessi	
linea <input type="checkbox"/>	1 <input type="checkbox"/>	sì <input type="checkbox"/>	no <input checked="" type="checkbox"/>				carrabile <input checked="" type="checkbox"/>
corte aperta <input checked="" type="checkbox"/>	2 <input checked="" type="checkbox"/>	<b>destinazione</b>		giardini <input checked="" type="checkbox"/>	autorimesse <input type="checkbox"/>		pedonale <input checked="" type="checkbox"/>
corte chiusa <input type="checkbox"/>	3 <input type="checkbox"/>	autorimesse <input type="checkbox"/>		orti <input type="checkbox"/>	depositi <input type="checkbox"/>		
edificio di culto <input type="checkbox"/>	4 <input type="checkbox"/>	cantine <input checked="" type="checkbox"/>		aree <input type="checkbox"/>	tettoie <input type="checkbox"/>		
edificio civile <input type="checkbox"/>	5 <input type="checkbox"/>	deposito <input type="checkbox"/>		corte <input checked="" type="checkbox"/>	elementi superfetativi <input type="checkbox"/>		
altra tipologia <input type="checkbox"/>							

STATO DI CONSERVAZIONE	TIPO INTERV. PRG PREVIGENTE		INTERVENTI EFFETTUATI			NOTE
	re	rc	re	rc	cronologia	
molto compromesso <input type="checkbox"/>	re <input checked="" type="checkbox"/>		re <input type="checkbox"/>			2005 Restauro conservativo facciate
compromesso <input type="checkbox"/>	rc <input type="checkbox"/>		rc <input type="checkbox"/>	recente <input checked="" type="checkbox"/>		
sufficiente <input type="checkbox"/>	ri <input type="checkbox"/>		ri <input type="checkbox"/>	vetusto <input type="checkbox"/>		
buono <input checked="" type="checkbox"/>	ru <input type="checkbox"/>		ru <input type="checkbox"/>	non effettuato <input type="checkbox"/>		
ottimo <input type="checkbox"/>	d/dr <input type="checkbox"/>		d/dr <input type="checkbox"/>			

DESTINAZIONI D'USO				ELEMENTI DI PREGIO STORICO-ARCHITETTONICO
prevalente	tipologia	altre	tipologia	
residenza <input checked="" type="checkbox"/>	R - Residenziali	residenza <input type="checkbox"/>		sì <input checked="" type="checkbox"/>
commercio <input type="checkbox"/>		commercio <input type="checkbox"/>		no <input type="checkbox"/>
terziario <input type="checkbox"/>		terziario <input type="checkbox"/>		<b>PRESENZA DI VINCOLI</b>
ricettivo <input type="checkbox"/>		ricettivo <input type="checkbox"/>		
direzionale <input type="checkbox"/>		direzionale <input type="checkbox"/>		
servizi <input type="checkbox"/>		servizi <input type="checkbox"/>		sì <input checked="" type="checkbox"/>
				no <input type="checkbox"/>

**NOTE (spazi interni, presenza di superfetazioni, aree libere e verdi, presenza di vincoli preordinati)**

IBCAA - Vincolo n. 102 (CULTURALE) del 19/09/1944 - Palazzo ex Pezzoli ora Bonomi (secolo XVII) in via Pignolo, 67 (L. 1089/1939, D. Lgs. 42/2004).

Vincolo ambientale: Cono panoramico N. 3 (D.M. 04/01/1957, D. Lgs. 42/2004).

Vincolo ambientale: D - Zona di Borgo Pignolo e via San Tomaso (D.M. 09/11/1963, D. Lgs. 42/2004).





FOTO 1

FOTO 2



FOTO 3

FOTO 4



**PRESCRIZIONI**

**MODALITA' DI INTERVENTO**

<b>Ri</b>	<b>Ristrutturazione edilizia</b>	<input type="checkbox"/>
<b>Rc</b>	<b>Risanamento conservativo</b>	<input type="checkbox"/>
<b>Re</b>	<b>Restauro</b>	<input checked="" type="checkbox"/>

**NOTE (indicazioni prescrittive)**



## Borgo Pignolo - SCHEDA 563021076

Inventario dei Beni Culturali e Ambientali

Scheda n° 151814

### DATI GENERALI

Data rilievo: 09/06/2008

Località: Borgo Pignolo

Riferimento catastale

Indirizzo: VIA PIGNOLO

n° civico 69

Foglio

Mappale

39

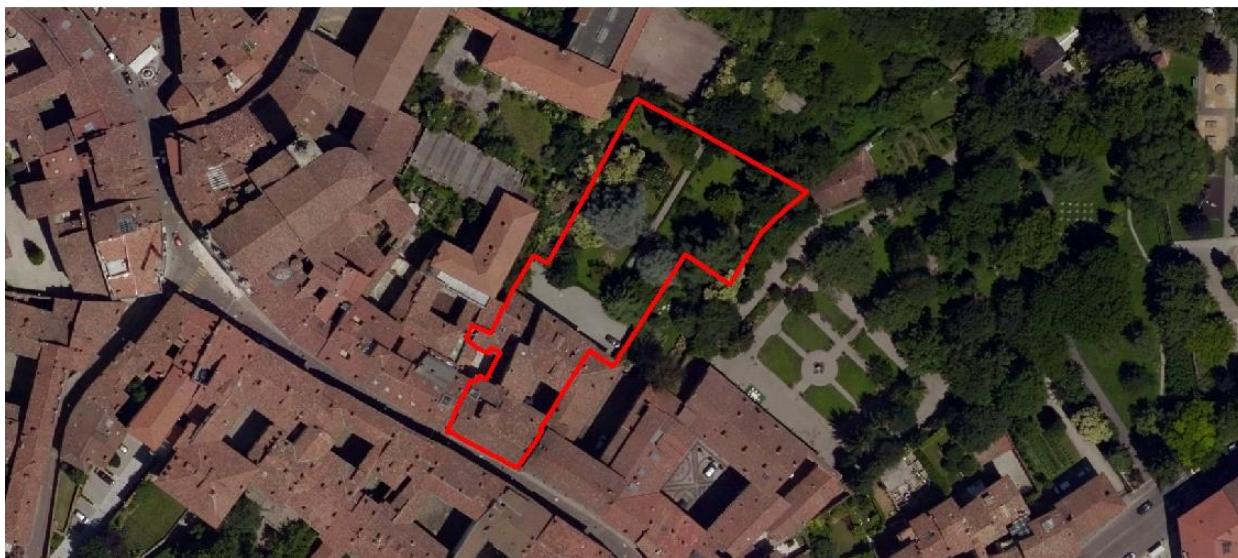
97

39

1492

### LOCALIZZAZIONE E CARATTERISTICHE DELL'EDIFICIO

Foto aerea



PGT vigente (in rosso sono evidenziati gli immobili assoggettati a prescrizioni)



TIPOLOGIA	n. PIANI			PRESENZA DI PERTINENZE ACCESSORIE			TIPOLOGIA ACCESSO
	fuori terra	interrato		spazi aperti		locali annessi	
linea <input type="checkbox"/>	1 <input type="checkbox"/>	sì <input checked="" type="checkbox"/>	no <input type="checkbox"/>				carrabile <input checked="" type="checkbox"/>
corte aperta <input type="checkbox"/>	2 <input type="checkbox"/>	<b>destinazione</b>		giardini <input checked="" type="checkbox"/>	autorimesse <input type="checkbox"/>		pedonale <input checked="" type="checkbox"/>
corte chiusa <input checked="" type="checkbox"/>	3 <input checked="" type="checkbox"/>	autorimesse <input type="checkbox"/>		orti <input type="checkbox"/>	depositi <input type="checkbox"/>		
edificio di culto <input type="checkbox"/>	4 <input type="checkbox"/>	cantine <input checked="" type="checkbox"/>		aree <input type="checkbox"/>	tettoie <input type="checkbox"/>		
edificio civile <input type="checkbox"/>	5 <input type="checkbox"/>	deposito <input type="checkbox"/>		corte <input checked="" type="checkbox"/>	elementi superfetativi <input type="checkbox"/>		
altra tipologia <input type="checkbox"/>							

STATO DI CONSERVAZIONE	TIPO INTERV. PRG PREVIGENTE	INTERVENTI EFFETTUATI			NOTE
		re	rc	ri	
molto compromesso <input type="checkbox"/>	re <input checked="" type="checkbox"/>	re <input type="checkbox"/>	<b>cronologia</b>		1989 Sistemazioni interne ed esterne fabbricato
compromesso <input type="checkbox"/>	rc <input type="checkbox"/>	rc <input type="checkbox"/>	recente <input type="checkbox"/>		
sufficiente <input type="checkbox"/>	ri <input type="checkbox"/>	ri <input type="checkbox"/>	vetusto <input checked="" type="checkbox"/>		
buono <input checked="" type="checkbox"/>	ru <input type="checkbox"/>	ru <input type="checkbox"/>	non effettuato <input type="checkbox"/>		
ottimo <input type="checkbox"/>	d/dr <input type="checkbox"/>	d/dr <input type="checkbox"/>			

DESTINAZIONI D'USO				ELEMENTI DI PREGIO STORICO-ARCHITETTONICO
prevalente	tipologia	altre	tipologia	
residenza <input checked="" type="checkbox"/>	R - Residenziali	residenza <input type="checkbox"/>		sì <input checked="" type="checkbox"/>
commercio <input type="checkbox"/>		commercio <input type="checkbox"/>		no <input type="checkbox"/>
terziario <input type="checkbox"/>		terziario <input type="checkbox"/>		<b>PRESENZA DI VINCOLI</b>
ricettivo <input type="checkbox"/>		ricettivo <input type="checkbox"/>		
direzionale <input type="checkbox"/>		direzionale <input type="checkbox"/>		
servizi <input type="checkbox"/>		servizi <input type="checkbox"/>		
				no <input type="checkbox"/>

**NOTE (spazi interni, presenza di superfetazioni, aree libere e verdi, presenza di vincoli preordinati)**

IBCAA - Vincolo n. 103 (CULTURALE) del 19/09/1944 - Palazzo Daina in via Pignolo, 69 (L. 1089/1939, D. Lgs. 42/2004).

Vincolo ambientale: Coni panoramici N. 2, N. 3 (D.M. 04/01/1957, D. Lgs. 42/2004).

Vincolo ambientale: D - Zona di Borgo Pignolo e via San Tomaso (D.M. 09/11/1963, D. Lgs. 42/2004).





FOTO 1

FOTO 2





FOTO 3

FOTO 4



**PRESCRIZIONI**

**MODALITA' DI INTERVENTO**

<b>Ri</b>	<b>Ristrutturazione edilizia</b>	<input type="checkbox"/>
<b>Rc</b>	<b>Risanamento conservativo</b>	<input type="checkbox"/>
<b>Re</b>	<b>Restauro</b>	<input checked="" type="checkbox"/>

**NOTE (indicazioni prescrittive)**



## Borgo Pignolo - SCHEDA 563021077

Inventario dei Beni Culturali e Ambientali

Scheda n° 151813

### DATI GENERALI

Data rilievo: 09/06/2008

Località: Borgo Pignolo

Riferimento catastale

Indirizzo: VIA PIGNOLO

n° civico 71

Foglio

Mappale

39

1493

### LOCALIZZAZIONE E CARATTERISTICHE DELL'EDIFICIO

Foto aerea



PGT vigente (in rosso sono evidenziati gli immobili assoggettati a prescrizioni)



TIPOLOGIA	n. PIANI			PRESENZA DI PERTINENZE ACCESSORIE			TIPOLOGIA ACCESSO
	fuori terra	interrato		spazi aperti		locali annessi	
linea <input checked="" type="checkbox"/>	1 <input type="checkbox"/>	sì <input checked="" type="checkbox"/>	no <input type="checkbox"/>				
corte aperta <input type="checkbox"/>	2 <input type="checkbox"/>	<b>destinazione</b>		giardini <input type="checkbox"/>	autorimesse <input type="checkbox"/>		carrabile <input type="checkbox"/>
corte chiusa <input type="checkbox"/>	3 <input checked="" type="checkbox"/>	autorimesse <input type="checkbox"/>		orti <input type="checkbox"/>	depositi <input type="checkbox"/>		pedonale <input checked="" type="checkbox"/>
edificio di culto <input type="checkbox"/>	4 <input type="checkbox"/>	cantine <input checked="" type="checkbox"/>		aree <input type="checkbox"/>	tettoie <input type="checkbox"/>		
edificio civile <input type="checkbox"/>	5 <input type="checkbox"/>	deposito <input type="checkbox"/>		corte <input type="checkbox"/>	elementi superfetativi <input type="checkbox"/>		
altra tipologia <input type="checkbox"/>							

STATO DI CONSERVAZIONE	TIPO INTERV. PRG PREVIGENTE	INTERVENTI EFFETTUATI			NOTE
		re	rc	ri	
molto compromesso <input type="checkbox"/>	re <input type="checkbox"/>	re <input type="checkbox"/>	<b>cronologia</b>		
compromesso <input type="checkbox"/>	rc <input checked="" type="checkbox"/>	rc <input type="checkbox"/>	recente <input type="checkbox"/>		
sufficiente <input type="checkbox"/>	ri <input type="checkbox"/>	ri <input type="checkbox"/>	vetusto <input checked="" type="checkbox"/>		
buono <input type="checkbox"/>	ru <input type="checkbox"/>	ru <input type="checkbox"/>	non effettuato <input type="checkbox"/>		
ottimo <input checked="" type="checkbox"/>	d/dr <input type="checkbox"/>	d/dr <input type="checkbox"/>			

DESTINAZIONI D'USO				ELEMENTI DI PREGIO STORICO-ARCHITETTONICO	
prevalente	tipologia	altre	tipologia		
residenza <input checked="" type="checkbox"/>	R - Residenziali	residenza <input type="checkbox"/>		sì <input checked="" type="checkbox"/>	
commercio <input type="checkbox"/>		commercio <input type="checkbox"/>		no <input type="checkbox"/>	
terziario <input type="checkbox"/>		terziario <input type="checkbox"/>		<b>PRESENZA DI VINCOLI</b>	
ricettivo <input type="checkbox"/>		ricettivo <input type="checkbox"/>		sì <input checked="" type="checkbox"/>	
direzionale <input type="checkbox"/>		direzionale <input type="checkbox"/>		no <input type="checkbox"/>	
servizi <input type="checkbox"/>		servizi <input type="checkbox"/>			

**NOTE (spazi interni, presenza di superfetazioni, aree libere e verdi, presenza di vincoli preordinati)**

Vincolo ambientale: Cono panoramico N. 3 (D.M. 04/01/1957, D. Lgs. 42/2004).

Vincolo ambientale: D - Zona di Borgo Pignolo e via San Tomaso (D.M. 09/11/1963, D. Lgs. 42/2004).




FOTO 1

FOTO 2



FOTO 3

FOTO 4





**PRESCRIZIONI**

**MODALITA' DI INTERVENTO**

<b>Ri</b>	<b>Ristrutturazione edilizia</b>	<input type="checkbox"/>
<b>Rc</b>	<b>Risanamento conservativo</b>	<input checked="" type="checkbox"/>
<b>Re</b>	<b>Restauro</b>	<input type="checkbox"/>

**NOTE (indicazioni prescrittive)**

## Borgo Pignolo - SCHEDA 563021078

Inventario dei Beni Culturali e Ambientali

Scheda n° 150811

### DATI GENERALI

Data rilievo: 10/06/2008

Località: Borgo Pignolo

Riferimento catastale

Indirizzo: VIA PIGNOLO

n° civico 73/a

Foglio  
39

Mappale  
4213

### LOCALIZZAZIONE E CARATTERISTICHE DELL'EDIFICIO

Foto aerea



PGT vigente (in rosso sono evidenziati gli immobili assoggettati a prescrizioni)



TIPOLOGIA	n. PIANI		PRESENZA DI PERTINENZE ACCESSORIE			TIPOLOGIA ACCESSO
	fuori terra	interrato				
linea <input type="checkbox"/>	1 <input type="checkbox"/>	sì <input type="checkbox"/> no <input checked="" type="checkbox"/>	spazi aperti		locali annessi	carrabile <input checked="" type="checkbox"/>
corte aperta <input checked="" type="checkbox"/>	2 <input checked="" type="checkbox"/>	<b>destinazione</b>	giardini <input type="checkbox"/>		autorimesse <input type="checkbox"/>	
corte chiusa <input type="checkbox"/>	3 <input checked="" type="checkbox"/>	autorimesse <input type="checkbox"/>	orti <input type="checkbox"/>		depositi <input type="checkbox"/>	pedonale <input checked="" type="checkbox"/>
edificio di culto <input type="checkbox"/>	4 <input checked="" type="checkbox"/>	cantine <input type="checkbox"/>	aree <input type="checkbox"/>		tettoie <input type="checkbox"/>	
edificio civile <input type="checkbox"/>	5 <input type="checkbox"/>	deposito <input type="checkbox"/>	corte <input type="checkbox"/>		elementi superfetativi <input type="checkbox"/>	
altra tipologia <input type="checkbox"/>						

STATO DI CONSERVAZIONE	TIPO INTERV. PRG PREVIGENTE	INTERVENTI EFFETTUATI		NOTE
molto compromesso <input type="checkbox"/>	re <input type="checkbox"/>	re <input type="checkbox"/>	<b>cronologia</b>	
compromesso <input type="checkbox"/>	rc <input checked="" type="checkbox"/>	rc <input type="checkbox"/>	recente <input checked="" type="checkbox"/>	
sufficiente <input type="checkbox"/>	ri <input checked="" type="checkbox"/>	ri <input type="checkbox"/>	vetusto <input type="checkbox"/>	
buono <input checked="" type="checkbox"/>	ru <input type="checkbox"/>	ru <input type="checkbox"/>	non effettuato <input type="checkbox"/>	
ottimo <input type="checkbox"/>	d/dr <input type="checkbox"/>	d/dr <input type="checkbox"/>		

DESTINAZIONI D'USO				ELEMENTI DI PREGIO STORICO-ARCHITETTONICO
prevalente	tipologia	altre	tipologia	
residenza <input checked="" type="checkbox"/>	R - Residenziali	residenza <input type="checkbox"/>		sì <input checked="" type="checkbox"/>
commercio <input type="checkbox"/>		commercio <input type="checkbox"/>		no <input type="checkbox"/>
terziario <input type="checkbox"/>		terziario <input type="checkbox"/>		
ricettivo <input type="checkbox"/>		ricettivo <input type="checkbox"/>		
direzionale <input type="checkbox"/>		direzionale <input type="checkbox"/>		
servizi <input type="checkbox"/>				
				<b>PRESENZA DI VINCOLI</b>
				sì <input checked="" type="checkbox"/>
				no <input type="checkbox"/>

**NOTE (spazi interni, presenza di superfetazioni, aree libere e verdi, presenza di vincoli preordinati)**

Edificio destinato a servizi sociali dal 1981.

IBCAA - Vincolo n. 248 (CULTURALE) del 14/04/2006 - Ex Istituto Canossiane in via San Tomaso, 13 (D. Lgs. 42/2004).

Vincolo ambientale: D - Zona di Borgo Pignolo e via San Tomaso (D.M. 09/11/1963, D. Lgs. 42/2004).





FOTO 1

FOTO 2



FOTO 3

FOTO 4



FOTO 5



FOTO 6



FOTO 7



FOTO 8



FOTO 9



FOTO 10



**PRESCRIZIONI**

**MODALITA' DI INTERVENTO**

<b>Ri</b>	<b>Ristrutturazione edilizia</b>	<input type="checkbox"/>
<b>Rc</b>	<b>Risanamento conservativo</b>	<input checked="" type="checkbox"/>
<b>Re</b>	<b>Restauro</b>	<input type="checkbox"/>

**NOTE (indicazioni prescrittive)**





## Borgo Pignolo - SCHEDA 563021079

Inventario dei Beni Culturali e Ambientali

Scheda n° 150810

### DATI GENERALI

Data rilievo: 09/06/2008

Località:	Borgo Pignolo	Riferimento catastale	
Indirizzo:	VIA PIGNOLO	n° civico 75	Foglio Mappale
Indirizzo:	VIA PIGNOLO	n° civico 77	39 1497

### LOCALIZZAZIONE E CARATTERISTICHE DELL'EDIFICIO

Foto aerea



PGT vigente (in rosso sono evidenziati gli immobili assoggettati a prescrizioni)



TIPOLOGIA	n. PIANI			PRESENZA DI PERTINENZE ACCESSORIE			TIPOLOGIA ACCESSO
	fuori terra	interrato		spazi aperti		locali annessi	
linea <input type="checkbox"/>	1 <input type="checkbox"/>	sì <input type="checkbox"/>	no <input checked="" type="checkbox"/>				
corte aperta <input type="checkbox"/>	2 <input checked="" type="checkbox"/>	<b>destinazione</b>		giardini <input checked="" type="checkbox"/>	autorimesse <input type="checkbox"/>		carrabile <input checked="" type="checkbox"/>
corte chiusa <input checked="" type="checkbox"/>	3 <input type="checkbox"/>	autorimesse <input type="checkbox"/>	orti <input type="checkbox"/>		depositi <input type="checkbox"/>		pedonale <input checked="" type="checkbox"/>
edificio di culto <input type="checkbox"/>	4 <input checked="" type="checkbox"/>	cantine <input type="checkbox"/>	aree <input type="checkbox"/>		tettoie <input type="checkbox"/>		
edificio civile <input type="checkbox"/>	5 <input type="checkbox"/>	deposito <input type="checkbox"/>	corte <input type="checkbox"/>		elementi superfetativi <input type="checkbox"/>		
altra tipologia <input type="checkbox"/>							

STATO DI CONSERVAZIONE	TIPO INTERV. PRG PREVIGENTE	INTERVENTI EFFETTUATI			NOTE
		re	rc	ri	
molto compromesso <input type="checkbox"/>	re <input type="checkbox"/>	re <input type="checkbox"/>	<b>cronologia</b>		2007 Risanamento conservativo e recupero sottotetto
compromesso <input type="checkbox"/>	rc <input checked="" type="checkbox"/>	rc <input type="checkbox"/>	recente <input checked="" type="checkbox"/>		2006 Recupero sottotetto
sufficiente <input type="checkbox"/>	ri <input type="checkbox"/>	ri <input type="checkbox"/>	vetusto <input type="checkbox"/>		2003 Ristrutturazione fabbricato
buono <input checked="" type="checkbox"/>	ru <input type="checkbox"/>	ru <input type="checkbox"/>	non effettuato <input type="checkbox"/>		
ottimo <input type="checkbox"/>	d/dr <input type="checkbox"/>	d/dr <input type="checkbox"/>			

DESTINAZIONI D'USO				ELEMENTI DI PREGIO STORICO-ARCHITETTONICO	
prevalente	tipologia	altre	tipologia		
residenza <input checked="" type="checkbox"/>	R - Residenziali	residenza <input type="checkbox"/>		sì <input checked="" type="checkbox"/>	
commercio <input type="checkbox"/>		commercio <input type="checkbox"/>		no <input type="checkbox"/>	
terziario <input type="checkbox"/>		terziario <input type="checkbox"/>		<b>PRESENZA DI VINCOLI</b>	
ricettivo <input type="checkbox"/>		ricettivo <input type="checkbox"/>		sì <input checked="" type="checkbox"/>	
direzionale <input type="checkbox"/>		direzionale <input type="checkbox"/>		no <input type="checkbox"/>	
servizi <input type="checkbox"/>		servizi <input type="checkbox"/>			

**NOTE (spazi interni, presenza di superfetazioni, aree libere e verdi, presenza di vincoli preordinati)**

IBCAA - Vincolo n. 268 (CULTURALE) del 25/02/2011 - Palazzo con loggiato in via Pignolo, 75-77 (D. Lgs. 42/2004).

Vincolo ambientale: Coni panoramici N. 2, N. 3 (D.M. 04/01/1957, D. Lgs. 42/2004).

Vincolo ambientale: D - Zona di Borgo Pignolo e via San Tomaso (D.M. 09/11/1963, D. Lgs. 42/2004).





FOTO 1

FOTO 2




FOTO 3

FOTO 4





FOTO 5



FOTO 6



FOTO 7



FOTO 8



FOTO 9



FOTO 10



**PRESCRIZIONI**

**MODALITA' DI INTERVENTO**

<b>Ri</b>	<b>Ristrutturazione edilizia</b>	<input type="checkbox"/>
<b>Rc</b>	<b>Risanamento conservativo</b>	<input checked="" type="checkbox"/>
<b>Re</b>	<b>Restauro</b>	<input type="checkbox"/>

**NOTE (indicazioni prescrittive)**





## Borgo Pignolo - SCHEDA 563021080

Inventario dei Beni Culturali e Ambientali

Scheda n° 150809

### DATI GENERALI

Data rilievo: 09/06/2008

Località:	Borgo Pignolo	Riferimento catastale	
Indirizzo:	VIA PIGNOLO	n° civico 77/a	Foglio Mappale
Indirizzo:	VIA PIGNOLO	n° civico 79/a	39 1501

### LOCALIZZAZIONE E CARATTERISTICHE DELL'EDIFICIO

Foto aerea



PGT vigente (in rosso sono evidenziati gli immobili assoggettati a prescrizioni)



TIPOLOGIA	n. PIANI			PRESENZA DI PERTINENZE ACCESSORIE			TIPOLOGIA ACCESSO
	fuori terra	interrato		spazi aperti		locali annessi	
linea <input checked="" type="checkbox"/>	1 <input type="checkbox"/>	sì <input type="checkbox"/>	no <input checked="" type="checkbox"/>				
corte aperta <input type="checkbox"/>	2 <input type="checkbox"/>	<b>destinazione</b>		giardini <input type="checkbox"/>	autorimesse <input type="checkbox"/>		carrabile <input type="checkbox"/>
corte chiusa <input type="checkbox"/>	3 <input type="checkbox"/>	autorimesse <input type="checkbox"/>		orti <input type="checkbox"/>	depositi <input type="checkbox"/>		pedonale <input checked="" type="checkbox"/>
edificio di culto <input type="checkbox"/>	4 <input checked="" type="checkbox"/>	cantine <input type="checkbox"/>		aree <input type="checkbox"/>	tettoie <input type="checkbox"/>		
edificio civile <input type="checkbox"/>	5 <input type="checkbox"/>	deposito <input type="checkbox"/>		corte <input type="checkbox"/>	elementi superfetativi <input type="checkbox"/>		
altra tipologia <input type="checkbox"/>							

STATO DI CONSERVAZIONE	TIPO INTERV. PRG PREVIGENTE	INTERVENTI EFFETTUATI			NOTE
		re	rc	ri	
molto compromesso <input type="checkbox"/>	re <input type="checkbox"/>	re <input type="checkbox"/>	<b>cronologia</b>		2006 Rifacimento facciate
compromesso <input type="checkbox"/>	rc <input checked="" type="checkbox"/>	rc <input type="checkbox"/>	recente <input checked="" type="checkbox"/>		1989/2007 Sistemazioni appartamenti e parti condominiali
sufficiente <input type="checkbox"/>	ri <input type="checkbox"/>	ri <input type="checkbox"/>	vetusto <input type="checkbox"/>		
buono <input checked="" type="checkbox"/>	ru <input type="checkbox"/>	ru <input type="checkbox"/>	non effettuato <input type="checkbox"/>		
ottimo <input type="checkbox"/>	d/dr <input type="checkbox"/>	d/dr <input type="checkbox"/>			

DESTINAZIONI D'USO				ELEMENTI DI PREGIO STORICO-ARCHITETTONICO	
prevalente	tipologia	altre	tipologia		
residenza <input checked="" type="checkbox"/>	R - Residenziali	residenza <input type="checkbox"/>		sì <input checked="" type="checkbox"/>	
commercio <input type="checkbox"/>		commercio <input type="checkbox"/>		no <input type="checkbox"/>	
terziario <input type="checkbox"/>		terziario <input type="checkbox"/>		<b>PRESENZA DI VINCOLI</b>	
ricettivo <input type="checkbox"/>		ricettivo <input type="checkbox"/>		sì <input checked="" type="checkbox"/>	
direzionale <input type="checkbox"/>		direzionale <input type="checkbox"/>		no <input type="checkbox"/>	
servizi <input type="checkbox"/>		servizi <input type="checkbox"/>			

**NOTE (spazi interni, presenza di superfetazioni, aree libere e verdi, presenza di vincoli preordinati)**

Vincolo ambientale: Cono panoramico N. 3 (D.M. 04/01/1957, D. Lgs. 42/2004).

Vincolo ambientale: D - Zona di Borgo Pignolo e via San Tomaso (D.M. 09/11/1963, D. Lgs. 42/2004).






FOTO 1

FOTO 2



FOTO 3

FOTO 4



**PRESCRIZIONI**

**MODALITA' DI INTERVENTO**

<b>Ri</b>	<b>Ristrutturazione edilizia</b>	<input type="checkbox"/>
<b>Rc</b>	<b>Risanamento conservativo</b>	<input checked="" type="checkbox"/>
<b>Re</b>	<b>Restauro</b>	<input type="checkbox"/>

**NOTE (indicazioni prescrittive)**



## Borgo Pignolo - SCHEDA 563021081

Inventario dei Beni Culturali e Ambientali

Scheda n° 150808

### DATI GENERALI

Data rilievo: 09/06/2008

Località:	Borgo Pignolo	Riferimento catastale	
Indirizzo:	VIA PIGNOLO	n° civico 79/b	Foglio Mappale
Indirizzo:	VIA PIGNOLO	n° civico 81	39 1502

### LOCALIZZAZIONE E CARATTERISTICHE DELL'EDIFICIO

Foto aerea



PGT vigente (in rosso sono evidenziati gli immobili assoggettati a prescrizioni)



TIPOLOGIA	n. PIANI		PRESENZA DI PERTINENZE ACCESSORIE				TIPOLOGIA ACCESSO
	fuori terra	interrato			spazi aperti	locali annessi	
linea <input checked="" type="checkbox"/>	1 <input type="checkbox"/>	sì <input type="checkbox"/> no <input checked="" type="checkbox"/>					carrabile <input type="checkbox"/>
corte aperta <input type="checkbox"/>	2 <input type="checkbox"/>	<b>destinazione</b>	giardini	<input type="checkbox"/>	autorimesse	<input type="checkbox"/>	pedonale <input checked="" type="checkbox"/>
corte chiusa <input type="checkbox"/>	3 <input type="checkbox"/>	autorimesse	orti	<input type="checkbox"/>	depositi	<input type="checkbox"/>	
edificio di culto <input type="checkbox"/>	4 <input type="checkbox"/>	cantine	aree	<input type="checkbox"/>	tettoie	<input type="checkbox"/>	
edificio civile <input type="checkbox"/>	5 <input checked="" type="checkbox"/>	deposito	corte	<input type="checkbox"/>	elementi superfetativi	<input type="checkbox"/>	
altra tipologia <input type="checkbox"/>							

STATO DI CONSERVAZIONE	TIPO INTERV. PRG PREVIGENTE	INTERVENTI EFFETTUATI				NOTE
		re	rc	ri	ru	
molto compromesso <input type="checkbox"/>	re <input type="checkbox"/>	re <input type="checkbox"/>	<b>cronologia</b>	2006 Richiesta di recupero edificio residenziale terziario		
compromesso <input type="checkbox"/>	rc <input checked="" type="checkbox"/>	rc <input type="checkbox"/>	recente	<input type="checkbox"/>		
sufficiente <input checked="" type="checkbox"/>	ri <input type="checkbox"/>	ri <input type="checkbox"/>	vetusto	<input checked="" type="checkbox"/>		
buono <input type="checkbox"/>	ru <input type="checkbox"/>	ru <input type="checkbox"/>	non effettuato	<input type="checkbox"/>		
ottimo <input type="checkbox"/>	d/dr <input type="checkbox"/>	d/dr <input type="checkbox"/>				

DESTINAZIONI D'USO				ELEMENTI DI PREGIO STORICO-ARCHITETTONICO
prevalente	tipologia	altre	tipologia	
residenza <input checked="" type="checkbox"/>	R - Residenziali	residenza <input type="checkbox"/>		sì <input checked="" type="checkbox"/>
commercio <input type="checkbox"/>		commercio <input type="checkbox"/>		no <input type="checkbox"/>
terziario <input type="checkbox"/>		terziario <input type="checkbox"/>		<b>PRESENZA DI VINCOLI</b>
ricettivo <input type="checkbox"/>		ricettivo <input type="checkbox"/>		
direzionale <input type="checkbox"/>		direzionale <input type="checkbox"/>		
servizi <input type="checkbox"/>		servizi <input type="checkbox"/>		
				no <input type="checkbox"/>

NOTE (spazi interni, presenza di superfetazioni, aree libere e verdi, presenza di vincoli preordinati)
Piano terra dismesso.
Vincolo ambientale: Coni panoramici N. 2, N. 3 (D.M. 04/01/1957, D. Lgs. 42/2004).
Vincolo ambientale: D - Zona di Borgo Pignolo e via San Tomaso (D.M. 09/11/1963, D. Lgs. 42/2004).






FOTO 1

FOTO 2



FOTO 3

FOTO 4



**PRESCRIZIONI**

**MODALITA' DI INTERVENTO**

<b>Ri</b>	<b>Ristrutturazione edilizia</b>	<input type="checkbox"/>
<b>Rc</b>	<b>Risanamento conservativo</b>	<input checked="" type="checkbox"/>
<b>Re</b>	<b>Restauro</b>	<input type="checkbox"/>

**NOTE (indicazioni prescrittive)**



## Borgo Pignolo - SCHEDA 563021082

Inventario dei Beni Culturali e Ambientali

Scheda n° 150807

### DATI GENERALI

Data rilievo: 09/06/2008

<b>Località:</b>	<b>Borgo Pignolo</b>	<b>Riferimento catastale</b>	
<b>Indirizzo:</b>	VIA PIGNOLO	n° civico 81/a	Foglio Mappale
<b>Indirizzo:</b>	VIA PIGNOLO	n° civico 81/b	39 1503
<b>Indirizzo:</b>	VIA PIGNOLO	n° civico 83	

### LOCALIZZAZIONE E CARATTERISTICHE DELL'EDIFICIO

Foto aerea



PGT vigente (in rosso sono evidenziati gli immobili assoggettati a prescrizioni)



TIPOLOGIA	n. PIANI		PRESENZA DI PERTINENZE ACCESSORIE				TIPOLOGIA ACCESSO
	fuori terra	interrato			spazi aperti	locali annessi	
linea <input checked="" type="checkbox"/>	1 <input type="checkbox"/>	sì <input type="checkbox"/> no <input checked="" type="checkbox"/>					carrabile <input type="checkbox"/>
corte aperta <input type="checkbox"/>	2 <input type="checkbox"/>	<b>destinazione</b>	giardini	<input type="checkbox"/>	autorimesse	<input type="checkbox"/>	
corte chiusa <input type="checkbox"/>	3 <input type="checkbox"/>	autorimesse	orti	<input type="checkbox"/>	depositi	<input checked="" type="checkbox"/>	pedonale <input checked="" type="checkbox"/>
edificio di culto <input type="checkbox"/>	4 <input checked="" type="checkbox"/>	cantine	aree	<input type="checkbox"/>	tettoie	<input type="checkbox"/>	
edificio civile <input type="checkbox"/>	5 <input type="checkbox"/>	deposito	corte	<input type="checkbox"/>	elementi superfetativi	<input type="checkbox"/>	
altra tipologia <input type="checkbox"/>							

STATO DI CONSERVAZIONE	TIPO INTERV. PRG PREVIGENTE	INTERVENTI EFFETTUATI		NOTE
molto compromesso <input type="checkbox"/>	re <input type="checkbox"/>	re <input type="checkbox"/>	<b>cronologia</b>	
compromesso <input type="checkbox"/>	rc <input checked="" type="checkbox"/>	rc <input type="checkbox"/>	recente <input type="checkbox"/>	
sufficiente <input checked="" type="checkbox"/>	ri <input type="checkbox"/>	ri <input type="checkbox"/>	vetusto <input checked="" type="checkbox"/>	
buono <input type="checkbox"/>	ru <input type="checkbox"/>	ru <input type="checkbox"/>	non effettuato <input type="checkbox"/>	
ottimo <input type="checkbox"/>	d/dr <input type="checkbox"/>	d/dr <input type="checkbox"/>		

DESTINAZIONI D'USO				ELEMENTI DI PREGIO STORICO-ARCHITETTONICO
prevalente	tipologia	altre	tipologia	
residenza <input checked="" type="checkbox"/>	R - Residenziali	residenza <input type="checkbox"/>		sì <input type="checkbox"/>
commercio <input type="checkbox"/>		commercio <input type="checkbox"/>		no <input checked="" type="checkbox"/>
terziario <input type="checkbox"/>		terziario <input type="checkbox"/>		
ricettivo <input type="checkbox"/>		ricettivo <input type="checkbox"/>		
direzionale <input type="checkbox"/>		direzionale <input type="checkbox"/>		
servizi <input type="checkbox"/>		servizi <input type="checkbox"/>		
				<b>PRESENZA DI VINCOLI</b>
				sì <input checked="" type="checkbox"/>
				no <input type="checkbox"/>

**NOTE (spazi interni, presenza di superfetazioni, aree libere e verdi, presenza di vincoli preordinati)**

Vincolo ambientale: Coni panoramici N. 2, N. 3 (D.M. 04/01/1957, D. Lgs. 42/2004).

Vincolo ambientale: D - Zona di Borgo Pignolo e via San Tomaso (D.M. 09/11/1963, D. Lgs. 42/2004).






FOTO 1

FOTO 2



FOTO 3

FOTO 4



**PRESCRIZIONI**

**MODALITA' DI INTERVENTO**

<b>Ri</b>	<b>Ristrutturazione edilizia</b>	<input type="checkbox"/>
<b>Rc</b>	<b>Risanamento conservativo</b>	<input checked="" type="checkbox"/>
<b>Re</b>	<b>Restauro</b>	<input type="checkbox"/>

**NOTE (indicazioni prescrittive)**



## Borgo Pignolo - SCHEDA 563021083

Inventario dei Beni Culturali e Ambientali

Scheda n° 150801/150806

### DATI GENERALI

Data rilievo: 09/06/2008

Località: Borgo Pignolo

Riferimento catastale

Indirizzo: VIA PIGNOLO

n° civico 87

Foglio  
39

Mappale  
y

### LOCALIZZAZIONE E CARATTERISTICHE DELL'EDIFICIO

Foto aerea



PGT vigente (in rosso sono evidenziati gli immobili assoggettati a prescrizioni)



TIPOLOGIA	n. PIANI		PRESENZA DI PERTINENZE ACCESSORIE			TIPOLOGIA ACCESSO
	fuori terra	interrato				
linea <input type="checkbox"/>	1 <input type="checkbox"/>	sì <input type="checkbox"/> no <input checked="" type="checkbox"/>	spazi aperti		locali annessi	carrabile <input type="checkbox"/>
corte aperta <input type="checkbox"/>	2 <input type="checkbox"/>	destinazione	giardini <input type="checkbox"/>		autorimesse <input type="checkbox"/>	pedonale <input checked="" type="checkbox"/>
corte chiusa <input type="checkbox"/>	3 <input type="checkbox"/>	autorimesse <input type="checkbox"/>	orti <input type="checkbox"/>		depositi <input type="checkbox"/>	
edificio di culto <input checked="" type="checkbox"/>	4 <input type="checkbox"/>	cantine <input type="checkbox"/>	aree <input type="checkbox"/>		tettoie <input type="checkbox"/>	
edificio civile <input type="checkbox"/>	5 <input checked="" type="checkbox"/>	deposito <input type="checkbox"/>	corte <input type="checkbox"/>		elementi superfetativi <input type="checkbox"/>	
altra tipologia <input type="checkbox"/>						

STATO DI CONSERVAZIONE	TIPO INTERV. PRG PREVIGENTE	INTERVENTI EFFETTUATI	NOTE
molto compromesso <input type="checkbox"/>	re <input checked="" type="checkbox"/>	re <input type="checkbox"/> cronologia	1995 Restauro facciate
compromesso <input type="checkbox"/>	rc <input type="checkbox"/>	rc <input type="checkbox"/> recente <input checked="" type="checkbox"/>	
sufficiente <input type="checkbox"/>	ri <input type="checkbox"/>	ri <input type="checkbox"/> vetusto <input type="checkbox"/>	
buono <input checked="" type="checkbox"/>	ru <input type="checkbox"/>	ru <input type="checkbox"/> non effettuato <input type="checkbox"/>	
ottimo <input type="checkbox"/>	d/dr <input type="checkbox"/>	d/dr <input type="checkbox"/>	

DESTINAZIONI D'USO				ELEMENTI DI PREGIO STORICO-ARCHITETTONICO
prevalente	tipologia	altre	tipologia	
residenza <input type="checkbox"/>		residenza <input type="checkbox"/>		sì <input checked="" type="checkbox"/>
commercio <input type="checkbox"/>		commercio <input type="checkbox"/>		no <input type="checkbox"/>
terziario <input type="checkbox"/>		terziario <input type="checkbox"/>		PRESENZA DI VINCOLI
ricettivo <input type="checkbox"/>		ricettivo <input type="checkbox"/>		
direzionale <input type="checkbox"/>		direzionale <input type="checkbox"/>		
servizi <input checked="" type="checkbox"/>	Rg - Servizi religiosi	servizi <input type="checkbox"/>		
				no <input type="checkbox"/>

NOTE (spazi interni, presenza di superfetazioni, aree libere e verdi, presenza di vincoli preordinati)
IBCAA - Vincolo n. 47 (CULTURALE) del 14/03/1912 - Chiesa e Tomba di Sant'Alessandro della Croce in via Pignolo (L. 364/1909, D. Lgs. 42/2004).
L'edificio ospita il servizio religioso Chiesa Sant'Alessandro della Croce.
Vincolo ambientale: Coni panoramici N. 2, N. 3 (D.M. 04/01/1957, D. Lgs. 42/2004).
Vincolo ambientale: D - Zona di Borgo Pignolo e via San Tomaso (D.M. 09/11/1963, D. Lgs. 42/2004).






FOTO 1

FOTO 2



FOTO 3

FOTO 4



**PRESCRIZIONI**

**MODALITA' DI INTERVENTO**

<b>Ri</b>	<b>Ristrutturazione edilizia</b>	<input type="checkbox"/>
<b>Rc</b>	<b>Risanamento conservativo</b>	<input type="checkbox"/>
<b>Re</b>	<b>Restauro</b>	<input checked="" type="checkbox"/>

**NOTE (indicazioni prescrittive)**



## Borgo Pignolo - SCHEDA 563021084

Inventario dei Beni Culturali e Ambientali

Scheda n° 150805

### DATI GENERALI

Data rilievo: 09/06/2008

Località: Borgo Pignolo

Riferimento catastale

Indirizzo: VIA PIGNOLO

n° civico 89/a

Foglio  
39

Mappale  
1445

### LOCALIZZAZIONE E CARATTERISTICHE DELL'EDIFICIO

Foto aerea



PGT vigente (in rosso sono evidenziati gli immobili assoggettati a prescrizioni)



TIPOLOGIA	n. PIANI			PRESENZA DI PERTINENZE ACCESSORIE			TIPOLOGIA ACCESSO
	fuori terra	interrato		spazi aperti		locali annessi	
linea <input checked="" type="checkbox"/>	1 <input type="checkbox"/>	sì <input type="checkbox"/>	no <input checked="" type="checkbox"/>				
corte aperta <input type="checkbox"/>	2 <input type="checkbox"/>	<b>destinazione</b>		giardini <input type="checkbox"/>	autorimesse <input checked="" type="checkbox"/>		carrabile <input checked="" type="checkbox"/>
corte chiusa <input type="checkbox"/>	3 <input type="checkbox"/>	autorimesse <input type="checkbox"/>		orti <input type="checkbox"/>	depositi <input type="checkbox"/>		pedonale <input checked="" type="checkbox"/>
edificio di culto <input type="checkbox"/>	4 <input checked="" type="checkbox"/>	cantine <input type="checkbox"/>		aree <input type="checkbox"/>	tettoie <input type="checkbox"/>		
edificio civile <input type="checkbox"/>	5 <input type="checkbox"/>	deposito <input type="checkbox"/>		corte <input type="checkbox"/>	elementi superfetativi <input type="checkbox"/>		
altra tipologia <input type="checkbox"/>	sotto-tetto <input type="checkbox"/>						

STATO DI CONSERVAZIONE	TIPO INTERV. PRG PREVIGENTE		INTERVENTI EFFETTUATI			NOTE
	re	rc	re	rc	ri	
molto compromesso <input type="checkbox"/>	re <input checked="" type="checkbox"/>		re <input type="checkbox"/>		<b>cronologia</b>	2005 Rifacimento facciate
compromesso <input type="checkbox"/>	rc <input checked="" type="checkbox"/>		rc <input type="checkbox"/>		recente <input checked="" type="checkbox"/>	
sufficiente <input type="checkbox"/>	ri <input type="checkbox"/>		ri <input type="checkbox"/>		vetusto <input type="checkbox"/>	
buono <input checked="" type="checkbox"/>	ru <input type="checkbox"/>		ru <input type="checkbox"/>		non effettuato <input type="checkbox"/>	
ottimo <input type="checkbox"/>	d/dr <input type="checkbox"/>		d/dr <input type="checkbox"/>			

DESTINAZIONI D'USO				ELEMENTI DI PREGIO STORICO-ARCHITETTONICO
prevalente	tipologia	altre	tipologia	
residenza <input checked="" type="checkbox"/>	R - Residenziali	residenza <input type="checkbox"/>		sì <input checked="" type="checkbox"/>
commercio <input type="checkbox"/>		commercio <input type="checkbox"/>		no <input type="checkbox"/>
terziario <input type="checkbox"/>		terziario <input type="checkbox"/>		<b>PRESENZA DI VINCOLI</b>
ricettivo <input type="checkbox"/>		ricettivo <input type="checkbox"/>		
direzionale <input type="checkbox"/>		direzionale <input type="checkbox"/>		sì <input checked="" type="checkbox"/>
servizi <input type="checkbox"/>		servizi <input type="checkbox"/>		no <input type="checkbox"/>

**NOTE (spazi interni, presenza di superfetazioni, aree libere e verdi, presenza di vincoli preordinati)**

Vincolo ambientale: Coni panoramici N. 2, N. 3 (D.M. 04/01/1957, D. Lgs. 42/2004).

Vincolo ambientale: D - Zona di Borgo Pignolo e via San Tomaso (D.M. 09/11/1963, D. Lgs. 42/2004).



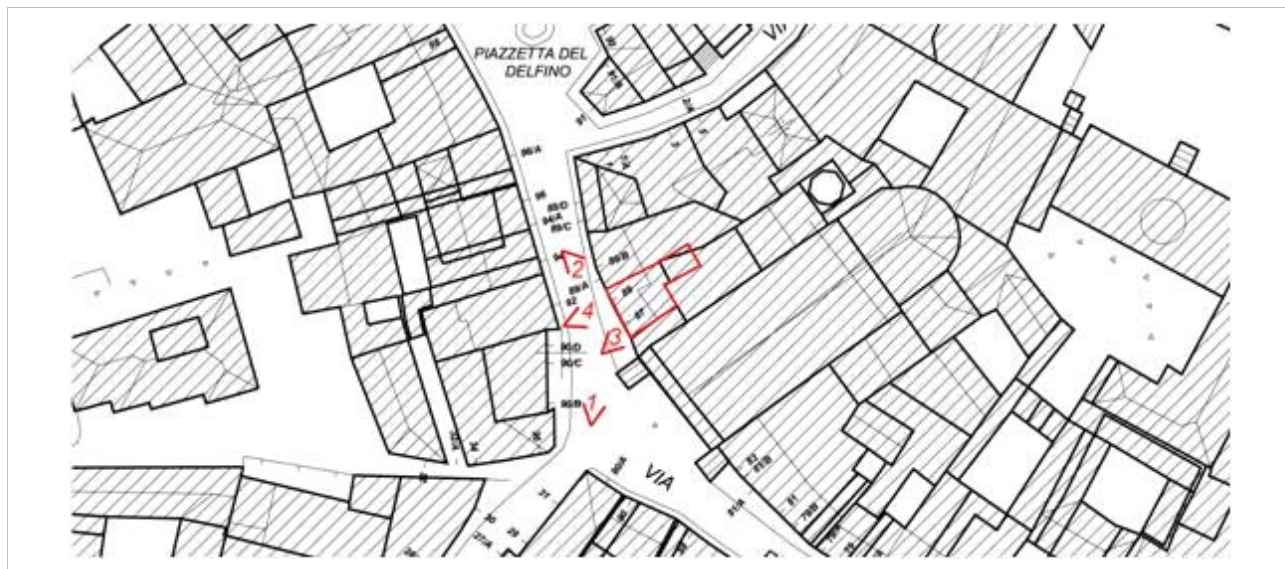


FOTO 1

FOTO 2



FOTO 3

FOTO 4



**PRESCRIZIONI**

**MODALITA' DI INTERVENTO**

<b>Ri</b>	<b>Ristrutturazione edilizia</b>	<input type="checkbox"/>
<b>Rc</b>	<b>Risanamento conservativo</b>	<input checked="" type="checkbox"/>
<b>Re</b>	<b>Restauro</b>	<input type="checkbox"/>

**NOTE (indicazioni prescrittive)**



## Borgo Pignolo - SCHEDA 563021085

Inventario dei Beni Culturali e Ambientali

Scheda n° 150543

### DATI GENERALI

Data rilievo: 11/06/2008

Località: Borgo Pignolo

Riferimento catastale

Indirizzo: VIA PIGNOLO

n° civico 91/a

Foglio  
39

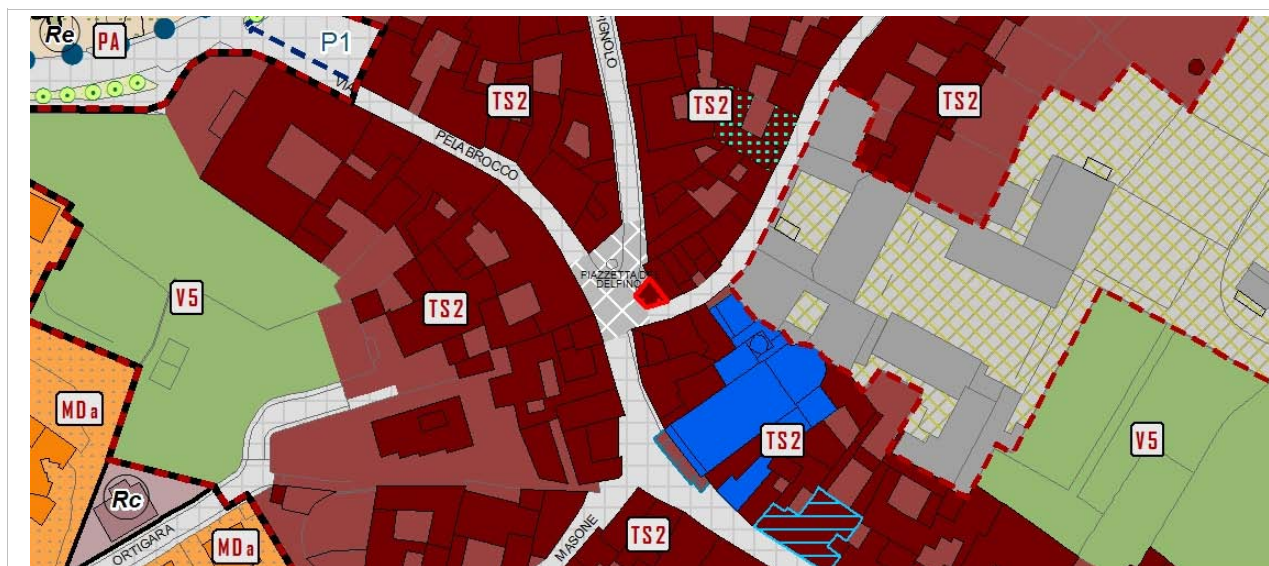
Mappale  
1264

### LOCALIZZAZIONE E CARATTERISTICHE DELL'EDIFICIO

Foto aerea



PGT vigente (in rosso sono evidenziati gli immobili assoggettati a prescrizioni)



TIPOLOGIA	n. PIANI		PRESENZA DI PERTINENZE ACCESSORIE			TIPOLOGIA ACCESSO
	fuori terra	interrato				
linea <input type="checkbox"/>	1 <input type="checkbox"/>	sì <input type="checkbox"/> no <input checked="" type="checkbox"/>	spazi aperti		locali annessi	carrabile <input type="checkbox"/>
corte aperta <input type="checkbox"/>	2 <input type="checkbox"/>	destinazione	giardini <input type="checkbox"/>		autorimesse <input type="checkbox"/>	pedonale <input checked="" type="checkbox"/>
corte chiusa <input type="checkbox"/>	3 <input checked="" type="checkbox"/>	autorimesse <input type="checkbox"/>	orti <input type="checkbox"/>		depositi <input type="checkbox"/>	
edificio di culto <input type="checkbox"/>	4 <input type="checkbox"/>	cantine <input type="checkbox"/>	aree <input type="checkbox"/>		tettoie <input type="checkbox"/>	
edificio civile <input type="checkbox"/>	5 <input type="checkbox"/>	deposito <input type="checkbox"/>	corte <input type="checkbox"/>		elementi superfetativi <input type="checkbox"/>	
altra tipologia <input checked="" type="checkbox"/>						

STATO DI CONSERVAZIONE	TIPO INTERV. PRG PREVIGENTE	INTERVENTI EFFETTUATI	NOTE
molto compromesso <input type="checkbox"/>	re <input checked="" type="checkbox"/>	re <input type="checkbox"/> cronologia	1990 Ricostruzione parziale edificio danneggiato da incendio
compromesso <input type="checkbox"/>	rc <input type="checkbox"/>	rc <input type="checkbox"/> recente <input checked="" type="checkbox"/>	
sufficiente <input type="checkbox"/>	ri <input type="checkbox"/>	ri <input type="checkbox"/> vetusto <input type="checkbox"/>	
buono <input checked="" type="checkbox"/>	ru <input type="checkbox"/>	ru <input type="checkbox"/> non effettuato <input type="checkbox"/>	
ottimo <input type="checkbox"/>	d/dr <input type="checkbox"/>	d/dr <input type="checkbox"/>	

DESTINAZIONI D'USO				ELEMENTI DI PREGIO STORICO-ARCHITETTONICO	
prevalente	tipologia	altre	tipologia		
residenza <input checked="" type="checkbox"/>	R - Residenziali	residenza <input type="checkbox"/>		sì <input type="checkbox"/>	
commercio <input type="checkbox"/>		commercio <input checked="" type="checkbox"/>	C1 - Esercizi di vicinato	no <input checked="" type="checkbox"/>	
terziario <input type="checkbox"/>		terziario <input type="checkbox"/>		<b>PRESENZA DI VINCOLI</b>	
ricettivo <input type="checkbox"/>		ricettivo <input type="checkbox"/>		sì <input checked="" type="checkbox"/>	
direzionale <input type="checkbox"/>		direzionale <input type="checkbox"/>		no <input type="checkbox"/>	
servizi <input type="checkbox"/>		servizi <input type="checkbox"/>			

**NOTE (spazi interni, presenza di superfetazioni, aree libere e verdi, presenza di vincoli preordinati)**

Edificio ad angolo.

Si accede all'agenzia immobiliare dall'edificio in via Pignolo, 91/A e da via San Tomaso, 2.

Vincolo ambientale: Coni panoramici N. 2, N. 3 (D.M. 04/01/1957, D. Lgs. 42/2004).

Vincolo ambientale: D - Zona di Borgo Pignolo e via San Tomaso (D.M. 09/11/1963, D. Lgs. 42/2004).



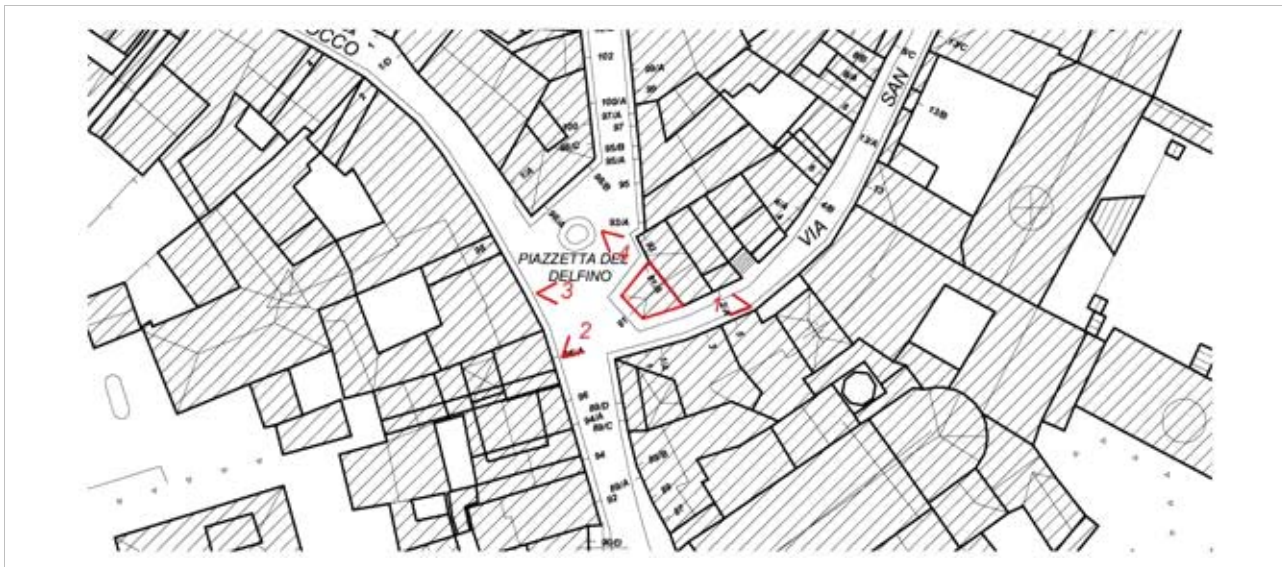


FOTO 1

FOTO 2



FOTO 3

FOTO 4





**PRESCRIZIONI**

**MODALITA' DI INTERVENTO**

<b>Ri</b>	<b>Ristrutturazione edilizia</b>	<input type="checkbox"/>
<b>Rc</b>	<b>Risanamento conservativo</b>	<input checked="" type="checkbox"/>
<b>Re</b>	<b>Restauro</b>	<input type="checkbox"/>

**NOTE (indicazioni prescrittive)**

## Borgo Pignolo - SCHEDA 563021086

Inventario dei Beni Culturali e Ambientali

Scheda n° 150544/150545

### DATI GENERALI

Data rilievo: 11/06/2008

Località: **Borgo Pignolo**

Riferimento catastale

Indirizzo: VIA PIGNOLO

n° civico 93/a

Foglio  
39

Mappale  
1261

### LOCALIZZAZIONE E CARATTERISTICHE DELL'EDIFICIO

Foto aerea



PGT vigente (in rosso sono evidenziati gli immobili assoggettati a prescrizioni)



TIPOLOGIA	n. PIANI		PRESENZA DI PERTINENZE ACCESSORIE				TIPOLOGIA ACCESSO
	fuori terra	interrato			spazi aperti	locali annessi	
linea <input type="checkbox"/>	1 <input type="checkbox"/>	sì <input type="checkbox"/> no <input checked="" type="checkbox"/>					carrabile <input checked="" type="checkbox"/>
corte aperta <input checked="" type="checkbox"/>	2 <input type="checkbox"/>	<b>destinazione</b>	giardini	<input type="checkbox"/>	autorimesse	<input type="checkbox"/>	pedonale <input checked="" type="checkbox"/>
corte chiusa <input type="checkbox"/>	3 <input type="checkbox"/>	autorimesse	orti	<input type="checkbox"/>	depositi	<input type="checkbox"/>	
edificio di culto <input type="checkbox"/>	4 <input checked="" type="checkbox"/>	cantine	aree	<input type="checkbox"/>	tettoie	<input type="checkbox"/>	
edificio civile <input type="checkbox"/>	5 <input checked="" type="checkbox"/>	deposito	corte	<input checked="" type="checkbox"/>	elementi superfetativi	<input type="checkbox"/>	
altra tipologia <input type="checkbox"/>							

STATO DI CONSERVAZIONE	TIPO INTERV. PRG PREVIGENTE	INTERVENTI EFFETTUATI				NOTE
		re	rc	ri	ru	
molto compromesso <input type="checkbox"/>	re <input type="checkbox"/>	re <input type="checkbox"/>	<b>cronologia</b>		1990/92 Consolidamento statico fabbricato	
compromesso <input type="checkbox"/>	rc <input checked="" type="checkbox"/>	rc <input type="checkbox"/>	recente	<input checked="" type="checkbox"/>	1997 Opere interne ed esterne unità immobiliari	
sufficiente <input type="checkbox"/>	ri <input type="checkbox"/>	ri <input type="checkbox"/>	vetusto	<input type="checkbox"/>		
buono <input type="checkbox"/>	ru <input type="checkbox"/>	ru <input type="checkbox"/>	non effettuato	<input type="checkbox"/>		
ottimo <input checked="" type="checkbox"/>	d/dr <input type="checkbox"/>	d/dr <input type="checkbox"/>				

DESTINAZIONI D'USO				ELEMENTI DI PREGIO STORICO-ARCHITETTONICO	
prevalente	tipologia	altre	tipologia		
residenza <input checked="" type="checkbox"/>	R - Residenziali	residenza <input type="checkbox"/>		sì <input checked="" type="checkbox"/>	
commercio <input type="checkbox"/>		commercio <input checked="" type="checkbox"/>	C1 - Esercizi di vicinato	no <input type="checkbox"/>	
terziario <input type="checkbox"/>		terziario <input type="checkbox"/>		<b>PRESENZA DI VINCOLI</b>	
ricettivo <input type="checkbox"/>		ricettivo <input type="checkbox"/>		sì <input checked="" type="checkbox"/>	
direzionale <input type="checkbox"/>		direzionale <input type="checkbox"/>		no <input type="checkbox"/>	
servizi <input type="checkbox"/>		servizi <input type="checkbox"/>			

**NOTE (spazi interni, presenza di superfetazioni, aree libere e verdi, presenza di vincoli preordinati)**

Ingresso carrabile da via San Tomaso.

Vincolo ambientale: Coni panoramici N. 2, N. 3 (D.M. 04/01/1957, D. Lgs. 42/2004).

Vincolo ambientale: D - Zona di Borgo Pignolo e via San Tomaso (D.M. 09/11/1963, D. Lgs. 42/2004).



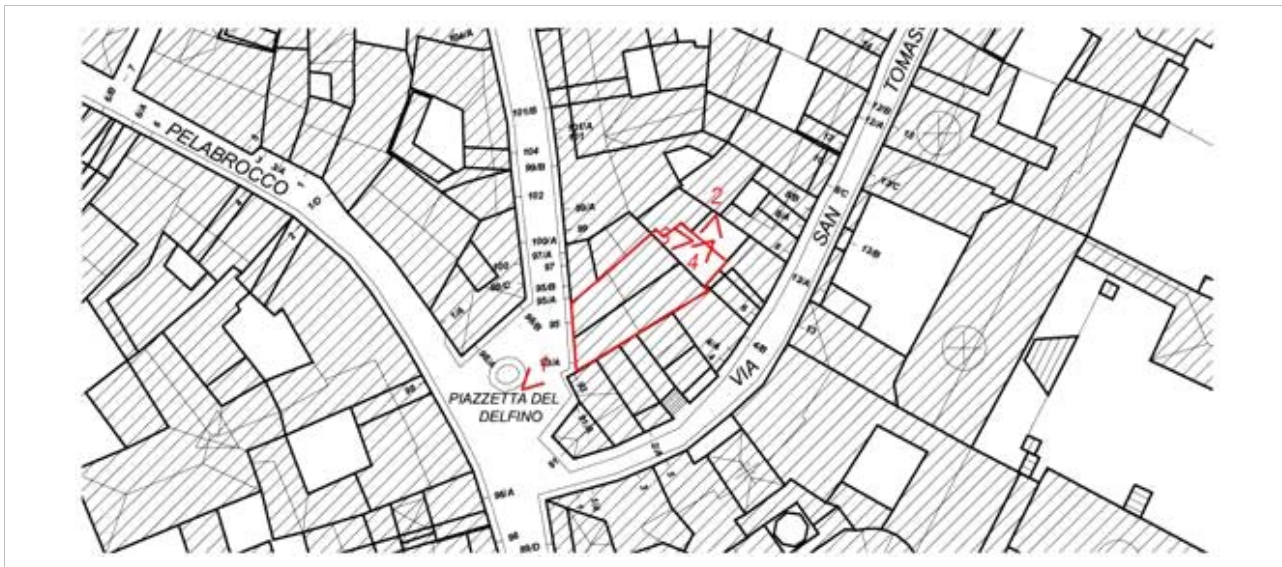


FOTO 1

FOTO 2




FOTO 3

FOTO 4



**PRESCRIZIONI**

**MODALITA' DI INTERVENTO**

<b>Ri</b>	<b>Ristrutturazione edilizia</b>	<input type="checkbox"/>
<b>Rc</b>	<b>Risanamento conservativo</b>	<input checked="" type="checkbox"/>
<b>Re</b>	<b>Restauro</b>	<input type="checkbox"/>

**NOTE (indicazioni prescrittive)**



## Borgo Pignolo - SCHEDA 563021087

Inventario dei Beni Culturali e Ambientali

Scheda n° 150545

### DATI GENERALI

Data rilievo: 11/06/2008

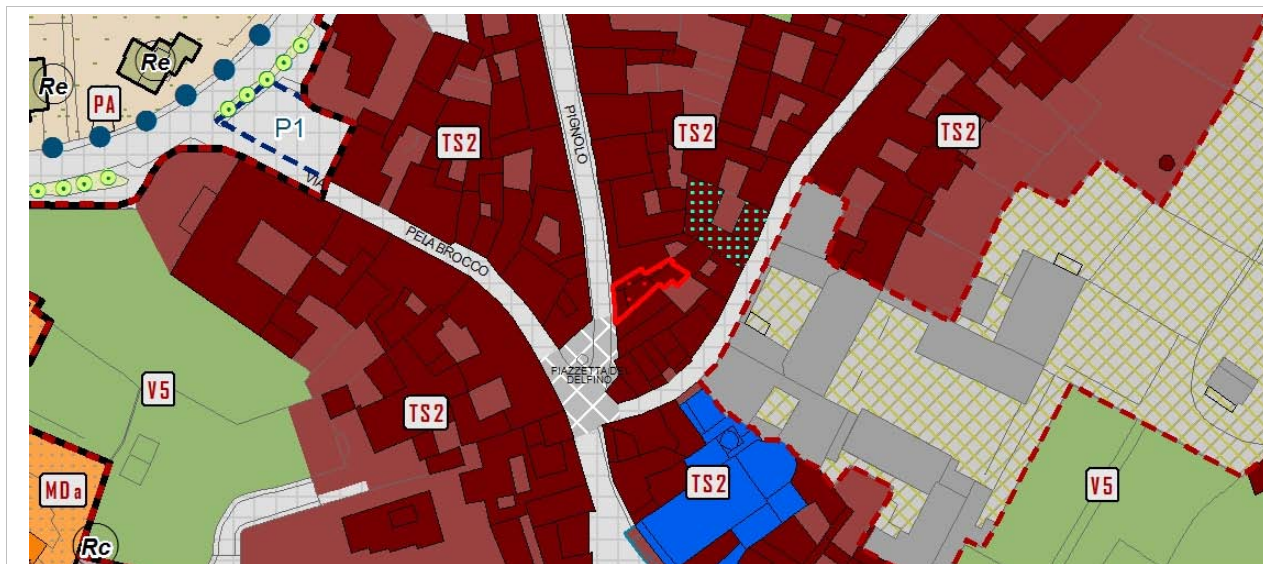
Località:	Borgo Pignolo	Riferimento catastale	
Indirizzo:	VIA PIGNOLO	n° civico 95	Foglio Mappale
Indirizzo:	VIA PIGNOLO	n° civico 97	39 1261

### LOCALIZZAZIONE E CARATTERISTICHE DELL'EDIFICIO

Foto aerea



PGT vigente (in rosso sono evidenziati gli immobili assoggettati a prescrizioni)





TIPOLOGIA	n. PIANI		PRESENZA DI PERTINENZE ACCESSORIE				TIPOLOGIA ACCESSO
	fuori terra	interrato			spazi aperti	locali annessi	
linea <input checked="" type="checkbox"/>	1 <input type="checkbox"/>	sì <input type="checkbox"/> no <input checked="" type="checkbox"/>					carrabile <input type="checkbox"/>
corte aperta <input type="checkbox"/>	2 <input checked="" type="checkbox"/>	<b>destinazione</b>	giardini	<input type="checkbox"/>	autorimesse	<input type="checkbox"/>	pedonale <input checked="" type="checkbox"/>
corte chiusa <input type="checkbox"/>	3 <input type="checkbox"/>	autorimesse	orti	<input type="checkbox"/>	depositi	<input type="checkbox"/>	
edificio di culto <input type="checkbox"/>	4 <input type="checkbox"/>	cantine	aree	<input checked="" type="checkbox"/>	tettoie	<input type="checkbox"/>	
edificio civile <input type="checkbox"/>	5 <input checked="" type="checkbox"/>	deposito	corte	<input type="checkbox"/>	elementi superfetativi	<input type="checkbox"/>	
altra tipologia <input type="checkbox"/>							

STATO DI CONSERVAZIONE	TIPO INTERV. PRG PREVIGENTE	INTERVENTI EFFETTUATI			NOTE
		re	rc	ri	
molto compromesso <input type="checkbox"/>	re <input type="checkbox"/>	re <input type="checkbox"/>	<b>cronologia</b>		
compromesso <input type="checkbox"/>	rc <input checked="" type="checkbox"/>	rc <input type="checkbox"/>	recente	<input checked="" type="checkbox"/>	
sufficiente <input type="checkbox"/>	ri <input type="checkbox"/>	ri <input type="checkbox"/>	vetusto	<input type="checkbox"/>	
buono <input checked="" type="checkbox"/>	ru <input type="checkbox"/>	ru <input type="checkbox"/>	non effettuato	<input type="checkbox"/>	
ottimo <input type="checkbox"/>	d/dr <input type="checkbox"/>	d/dr <input type="checkbox"/>			

DESTINAZIONI D'USO				ELEMENTI DI PREGIO STORICO-ARCHITETTONICO
prevalente	tipologia	altre	tipologia	
residenza <input checked="" type="checkbox"/>	R - Residenziali	residenza <input type="checkbox"/>		sì <input checked="" type="checkbox"/>
commercio <input type="checkbox"/>		commercio <input type="checkbox"/>		no <input type="checkbox"/>
terziario <input type="checkbox"/>		terziario <input checked="" type="checkbox"/>	Ta1 - Terziario diffuso	<b>PRESENZA DI VINCOLI</b>
ricettivo <input type="checkbox"/>		ricettivo <input type="checkbox"/>		
direzionale <input type="checkbox"/>		direzionale <input type="checkbox"/>		
servizi <input type="checkbox"/>		servizi <input type="checkbox"/>		
				sì <input checked="" type="checkbox"/>
				no <input type="checkbox"/>

**NOTE (spazi interni, presenza di superfetazioni, aree libere e verdi, presenza di vincoli preordinati)**

Vincolo ambientale: Coni panoramici N. 2, N. 3 (D.M. 04/01/1957, D. Lgs. 42/2004).

Vincolo ambientale: D - Zona di Borgo Pignolo e via San Tomaso (D.M. 09/11/1963, D. Lgs. 42/2004).

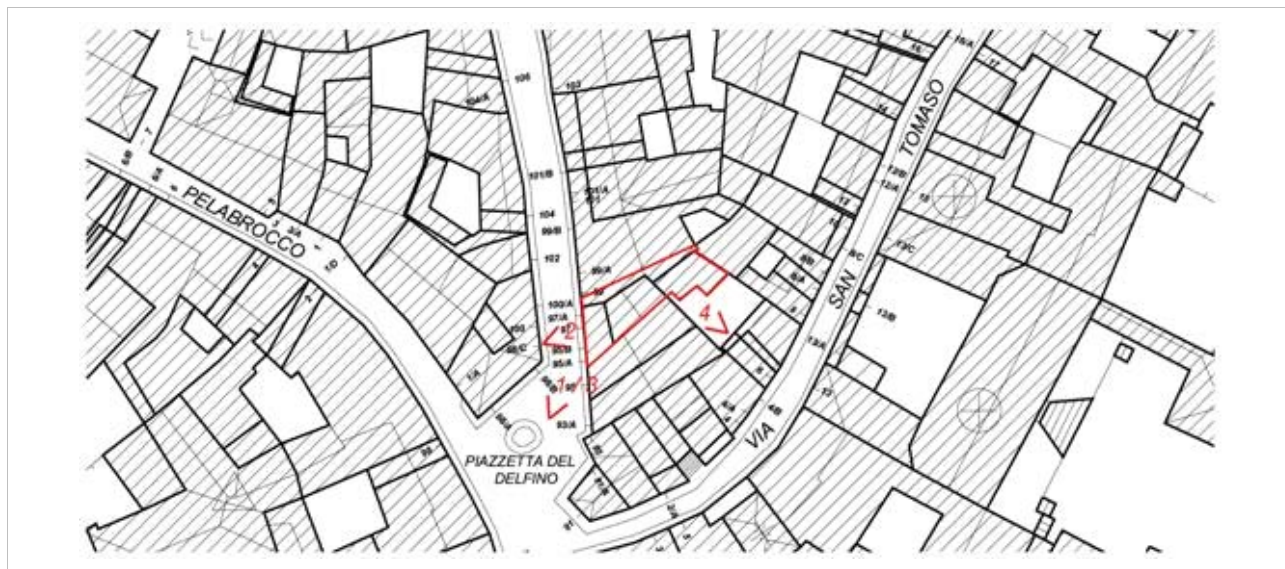




FOTO 1

FOTO 2



FOTO 3

FOTO 4



**PRESCRIZIONI**

**MODALITA' DI INTERVENTO**

<b>Ri</b>	<b>Ristrutturazione edilizia</b>	<input type="checkbox"/>
<b>Rc</b>	<b>Risanamento conservativo</b>	<input checked="" type="checkbox"/>
<b>Re</b>	<b>Restauro</b>	<input type="checkbox"/>

**NOTE (indicazioni prescrittive)**



## Borgo Pignolo - SCHEDA 563021088

Inventario dei Beni Culturali e Ambientali

Scheda n° 150546

### DATI GENERALI

Data rilievo: 11/06/2008

Località: **Borgo Pignolo**

Riferimento catastale

Indirizzo: VIA PIGNOLO

n° civico 99/a

Foglio  
39

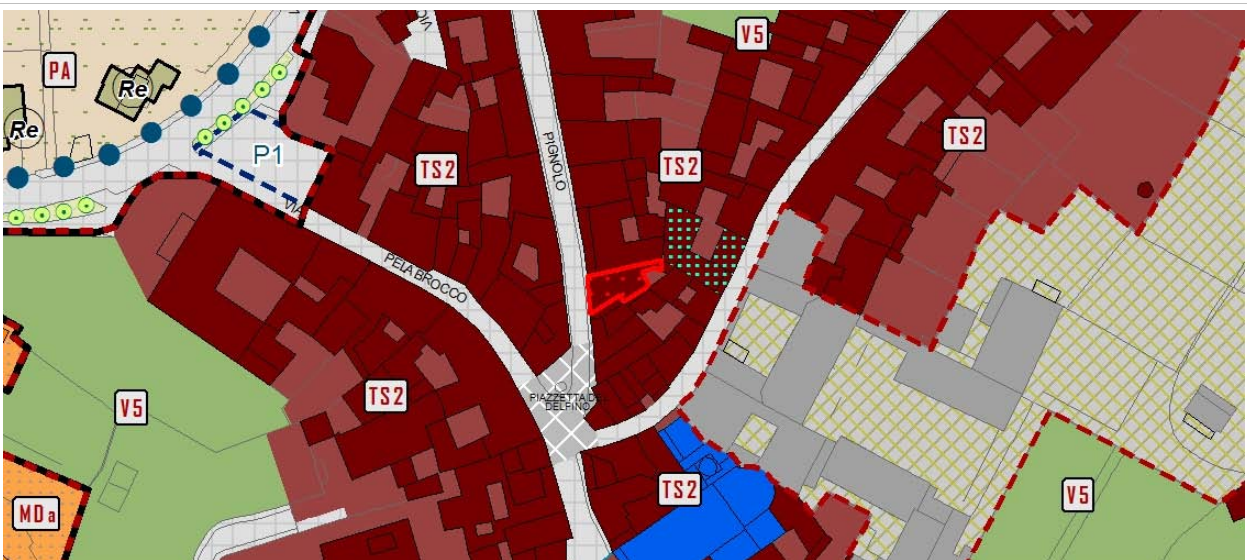
Mappale  
1257

### LOCALIZZAZIONE E CARATTERISTICHE DELL'EDIFICIO

Foto aerea



PGT vigente (in rosso sono evidenziati gli immobili assoggettati a prescrizioni)



TIPOLOGIA	n. PIANI			PRESENZA DI PERTINENZE ACCESSORIE			TIPOLOGIA ACCESSO
	fuori terra	interrato		spazi aperti		locali annessi	
linea <input checked="" type="checkbox"/>	1 <input type="checkbox"/>	sì <input type="checkbox"/>	no <input checked="" type="checkbox"/>				
corte aperta <input type="checkbox"/>	2 <input type="checkbox"/>	<b>destinazione</b>		giardini <input type="checkbox"/>	autorimesse <input type="checkbox"/>		carrabile <input type="checkbox"/>
corte chiusa <input type="checkbox"/>	3 <input type="checkbox"/>	autorimesse <input type="checkbox"/>		orti <input type="checkbox"/>	depositi <input type="checkbox"/>		pedonale <input checked="" type="checkbox"/>
edificio di culto <input type="checkbox"/>	4 <input checked="" type="checkbox"/>	cantine <input type="checkbox"/>		aree <input checked="" type="checkbox"/>	tettoie <input type="checkbox"/>		
edificio civile <input type="checkbox"/>	5 <input checked="" type="checkbox"/>	deposito <input type="checkbox"/>		corte <input type="checkbox"/>	elementi superfetativi <input type="checkbox"/>		
altra tipologia <input type="checkbox"/>							

STATO DI CONSERVAZIONE	TIPO INTERV. PRG PREVIGENTE	INTERVENTI EFFETTUATI			NOTE
		re	rc	ri	
molto compromesso <input type="checkbox"/>	re <input type="checkbox"/>	re <input type="checkbox"/>	<b>cronologia</b>		1998/2000 Sistemazione unità immobiliari
compromesso <input type="checkbox"/>	rc <input checked="" type="checkbox"/>	rc <input type="checkbox"/>	recente <input checked="" type="checkbox"/>		1991 Sistemazione facciate
sufficiente <input type="checkbox"/>	ri <input type="checkbox"/>	ri <input type="checkbox"/>	vetusto <input type="checkbox"/>		
buono <input checked="" type="checkbox"/>	ru <input type="checkbox"/>	ru <input type="checkbox"/>	non effettuato <input type="checkbox"/>		
ottimo <input type="checkbox"/>	d/dr <input type="checkbox"/>	d/dr <input type="checkbox"/>			

DESTINAZIONI D'USO				ELEMENTI DI PREGIO STORICO-ARCHITETTONICO	
prevalente	tipologia	altre	tipologia		
residenza <input checked="" type="checkbox"/>	R - Residenziali	residenza <input type="checkbox"/>		sì <input checked="" type="checkbox"/>	
commercio <input type="checkbox"/>		commercio <input checked="" type="checkbox"/>	C1 - Esercizi di vicinato	no <input type="checkbox"/>	
terziario <input type="checkbox"/>		terziario <input type="checkbox"/>		<b>PRESENZA DI VINCOLI</b>	
ricettivo <input type="checkbox"/>		ricettivo <input type="checkbox"/>		sì <input checked="" type="checkbox"/>	
direzionale <input type="checkbox"/>		direzionale <input type="checkbox"/>		no <input type="checkbox"/>	
servizi <input type="checkbox"/>		servizi <input type="checkbox"/>			

**NOTE (spazi interni, presenza di superfetazioni, aree libere e verdi, presenza di vincoli preordinati)**

Vincolo ambientale: Coni panoramici N. 2, N. 3 (D.M. 04/01/1957, D. Lgs. 42/2004).

Vincolo ambientale: D - Zona di Borgo Pignolo e via San Tomaso (D.M. 09/11/1963, D. Lgs. 42/2004).



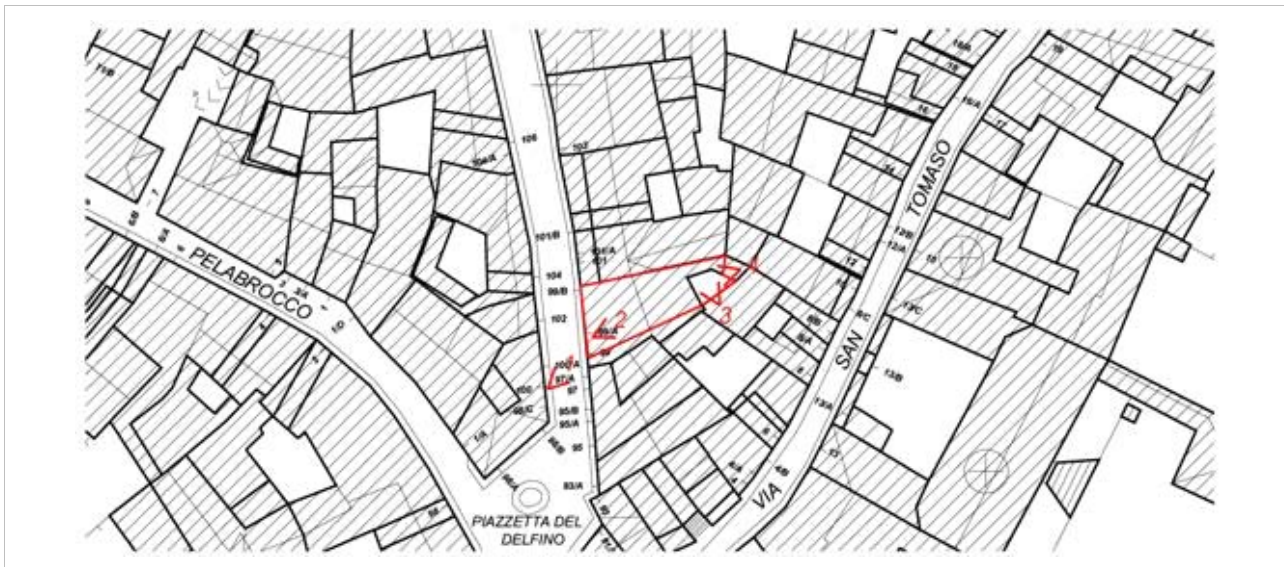


FOTO 1

FOTO 2



FOTO 3

FOTO 4





**PRESCRIZIONI**

**MODALITA' DI INTERVENTO**

<b>Ri</b>	<b>Ristrutturazione edilizia</b>	<input type="checkbox"/>
<b>Rc</b>	<b>Risanamento conservativo</b>	<input checked="" type="checkbox"/>
<b>Re</b>	<b>Restauro</b>	<input type="checkbox"/>

**NOTE (indicazioni prescrittive)**

## Borgo Pignolo - SCHEDA 563021089

Inventario dei Beni Culturali e Ambientali

Scheda n° 150547

### DATI GENERALI

Data rilievo: 11/06/2008

Località: Borgo Pignolo

Riferimento catastale

Indirizzo: VIA PIGNOLO

n° civico 101

Foglio

Mappale

39

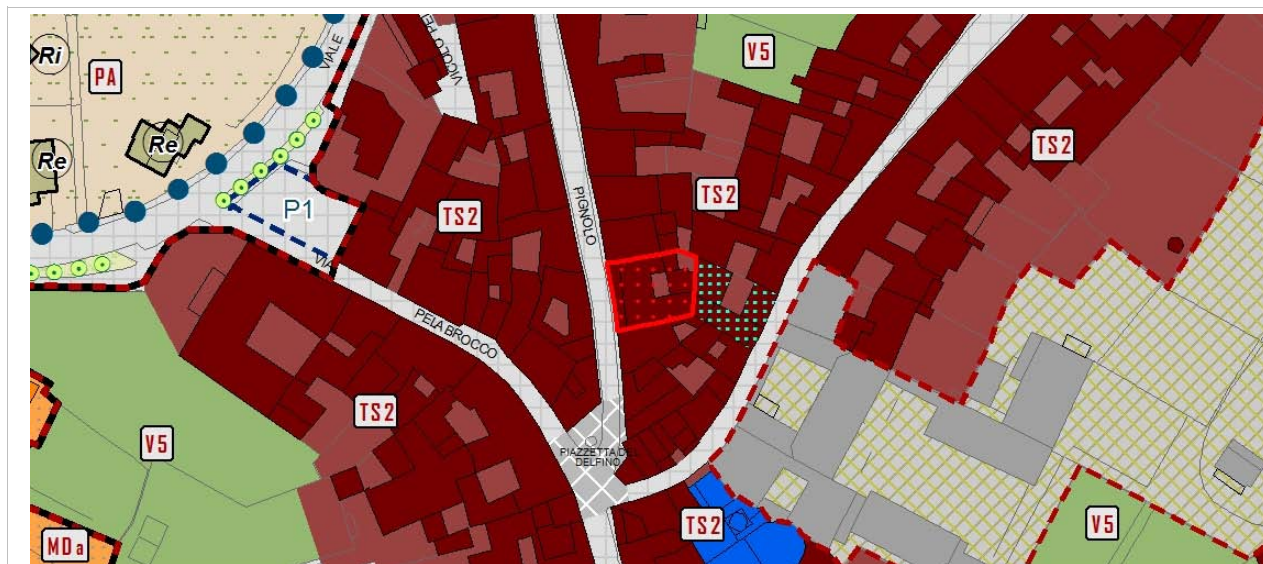
1253

### LOCALIZZAZIONE E CARATTERISTICHE DELL'EDIFICIO

Foto aerea



PGT vigente (in rosso sono evidenziati gli immobili assoggettati a prescrizioni)



TIPOLOGIA	n. PIANI			PRESENZA DI PERTINENZE ACCESSORIE			TIPOLOGIA ACCESSO
	fuori terra	interrato		spazi aperti		locali annessi	
linea <input type="checkbox"/>	1 <input type="checkbox"/>	sì <input checked="" type="checkbox"/>	no <input type="checkbox"/>				carrabile <input checked="" type="checkbox"/>
corte aperta <input type="checkbox"/>	2 <input type="checkbox"/>	<b>destinazione</b>		giardini <input type="checkbox"/>	autorimesse <input checked="" type="checkbox"/>		pedonale <input checked="" type="checkbox"/>
corte chiusa <input checked="" type="checkbox"/>	3 <input type="checkbox"/>	autorimesse <input type="checkbox"/>		orti <input type="checkbox"/>	depositi <input type="checkbox"/>		
edificio di culto <input type="checkbox"/>	4 <input checked="" type="checkbox"/>	cantine <input checked="" type="checkbox"/>		aree <input type="checkbox"/>	tettoie <input type="checkbox"/>		
edificio civile <input type="checkbox"/>	5 <input checked="" type="checkbox"/>	deposito <input type="checkbox"/>		corte <input type="checkbox"/>	elementi superfetativi <input type="checkbox"/>		
altra tipologia <input type="checkbox"/>							

STATO DI CONSERVAZIONE	TIPO INTERV. PRG PREVIGENTE	INTERVENTI EFFETTUATI			NOTE
		re	rc	ri	
molto compromesso <input type="checkbox"/>	re <input type="checkbox"/>	re <input type="checkbox"/>	<b>cronologia</b>		2006/07 Formazione autorimesse al piano terra dell'edificio
compromesso <input type="checkbox"/>	rc <input checked="" type="checkbox"/>	rc <input type="checkbox"/>	recente <input checked="" type="checkbox"/>		2000/05 Risanamento conservativo edificio
sufficiente <input type="checkbox"/>	ri <input type="checkbox"/>	ri <input type="checkbox"/>	vetusto <input type="checkbox"/>		
buono <input type="checkbox"/>	ru <input type="checkbox"/>	ru <input type="checkbox"/>	non effettuato <input type="checkbox"/>		
ottimo <input checked="" type="checkbox"/>	d/dr <input type="checkbox"/>	d/dr <input type="checkbox"/>			

DESTINAZIONI D'USO				ELEMENTI DI PREGIO STORICO-ARCHITETTONICO	
prevalente	tipologia	altre	tipologia		
residenza <input checked="" type="checkbox"/>	R - Residenziali	residenza <input type="checkbox"/>		sì <input checked="" type="checkbox"/>	
commercio <input type="checkbox"/>		commercio <input type="checkbox"/>		no <input type="checkbox"/>	
terziario <input type="checkbox"/>		terziario <input type="checkbox"/>		<b>PRESENZA DI VINCOLI</b>	
ricettivo <input type="checkbox"/>		ricettivo <input type="checkbox"/>		sì <input checked="" type="checkbox"/>	
direzionale <input type="checkbox"/>		direzionale <input type="checkbox"/>		no <input type="checkbox"/>	
servizi <input type="checkbox"/>		servizi <input type="checkbox"/>			

**NOTE (spazi interni, presenza di superfetazioni, aree libere e verdi, presenza di vincoli preordinati)**

Vincolo ambientale: Coni panoramici N. 2, N. 3 (D.M. 04/01/1957, D. Lgs. 42/2004).

Vincolo ambientale: D - Zona di Borgo Pignolo e via San Tomaso (D.M. 09/11/1963, D. Lgs. 42/2004).



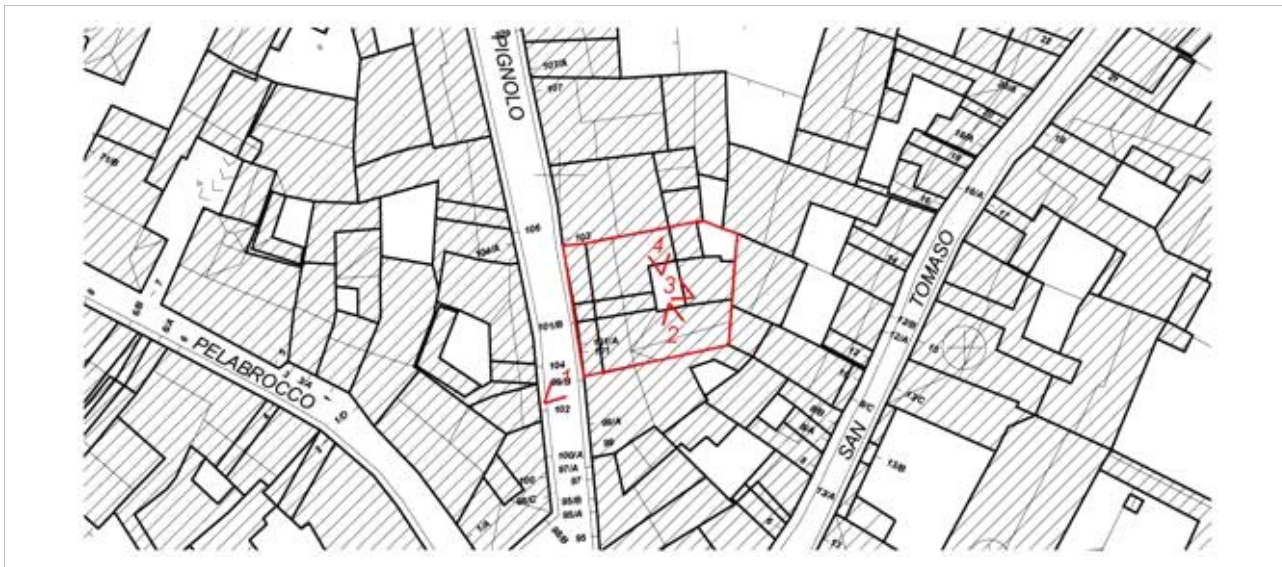


FOTO 1

FOTO 2






FOTO 3

FOTO 4



**PRESCRIZIONI**

**MODALITA' DI INTERVENTO**

<b>Ri</b>	<b>Ristrutturazione edilizia</b>	<input type="checkbox"/>
<b>Rc</b>	<b>Risanamento conservativo</b>	<input checked="" type="checkbox"/>
<b>Re</b>	<b>Restauro</b>	<input type="checkbox"/>

**NOTE (indicazioni prescrittive)**

## Borgo Pignolo - SCHEDA 563021090

Inventario dei Beni Culturali e Ambientali

Scheda n° 150548

### DATI GENERALI

Data rilievo: 11/06/2008

Località: Borgo Pignolo

Riferimento catastale

Indirizzo: VIA PIGNOLO

n° civico 103

Foglio

Mappale

39

1251

### LOCALIZZAZIONE E CARATTERISTICHE DELL'EDIFICIO

Foto aerea



PGT vigente (in rosso sono evidenziati gli immobili assoggettati a prescrizioni)





TIPOLOGIA	n. PIANI			PRESENZA DI PERTINENZE ACCESSORIE				TIPOLOGIA ACCESSO
	fuori terra	interrato		spazi aperti		locali annessi		
linea <input checked="" type="checkbox"/>	1 <input type="checkbox"/>	sì <input type="checkbox"/>	no <input checked="" type="checkbox"/>					carrabile <input type="checkbox"/>
corte aperta <input type="checkbox"/>	2 <input type="checkbox"/>	<b>destinazione</b>		giardini <input checked="" type="checkbox"/>	autorimesse <input checked="" type="checkbox"/>		pedonale <input checked="" type="checkbox"/>	
corte chiusa <input type="checkbox"/>	3 <input type="checkbox"/>	autorimesse <input type="checkbox"/>		orti <input type="checkbox"/>	depositi <input type="checkbox"/>			
edificio di culto <input type="checkbox"/>	4 <input checked="" type="checkbox"/>	cantine <input type="checkbox"/>		aree <input type="checkbox"/>	tettoie <input type="checkbox"/>			
edificio civile <input type="checkbox"/>	5 <input type="checkbox"/>	deposito <input type="checkbox"/>		corte <input type="checkbox"/>	elementi superfetativi <input type="checkbox"/>			
altra tipologia <input type="checkbox"/>								

STATO DI CONSERVAZIONE	TIPO INTERV. PRG PREVIGENTE		INTERVENTI EFFETTUATI			NOTE
	re	rc	re	rc	ri	
molto compromesso <input type="checkbox"/>	re <input type="checkbox"/>	rc <input type="checkbox"/>	re <input type="checkbox"/>	rc <input type="checkbox"/>	ri <input type="checkbox"/>	1995/2004 Varie sistemazioni appartamenti facciate ascensore, cambi d'uso, formazione autorimesse al piano terra
compromesso <input type="checkbox"/>	re <input checked="" type="checkbox"/>	rc <input checked="" type="checkbox"/>	re <input type="checkbox"/>	rc <input type="checkbox"/>	ri <input type="checkbox"/>	
sufficiente <input type="checkbox"/>	re <input type="checkbox"/>	rc <input type="checkbox"/>	re <input type="checkbox"/>	rc <input type="checkbox"/>	ri <input type="checkbox"/>	
buono <input checked="" type="checkbox"/>	re <input type="checkbox"/>	rc <input type="checkbox"/>	re <input type="checkbox"/>	rc <input type="checkbox"/>	ri <input type="checkbox"/>	
ottimo <input type="checkbox"/>	re <input type="checkbox"/>	rc <input type="checkbox"/>	re <input type="checkbox"/>	rc <input type="checkbox"/>	ri <input type="checkbox"/>	

DESTINAZIONI D'USO				ELEMENTI DI PREGIO STORICO-ARCHITETTONICO	
prevalente	tipologia	altre	tipologia		
residenza <input checked="" type="checkbox"/>	R - Residenziali	residenza <input type="checkbox"/>		sì <input checked="" type="checkbox"/>	
commercio <input type="checkbox"/>		commercio <input type="checkbox"/>		no <input type="checkbox"/>	
terziario <input type="checkbox"/>		terziario <input type="checkbox"/>		<b>PRESENZA DI VINCOLI</b>	
ricettivo <input type="checkbox"/>		ricettivo <input type="checkbox"/>		sì <input checked="" type="checkbox"/>	
direzionale <input type="checkbox"/>		direzionale <input type="checkbox"/>		no <input type="checkbox"/>	
servizi <input type="checkbox"/>		servizi <input type="checkbox"/>			

**NOTE (spazi interni, presenza di superfetazioni, aree libere e verdi, presenza di vincoli preordinati)**

Vincolo ambientale: Coni panoramici N. 2, N. 3 (D.M. 04/01/1957, D. Lgs. 42/2004).

Vincolo ambientale: D - Zona di Borgo Pignolo e via San Tomaso (D.M. 09/11/1963, D. Lgs. 42/2004).

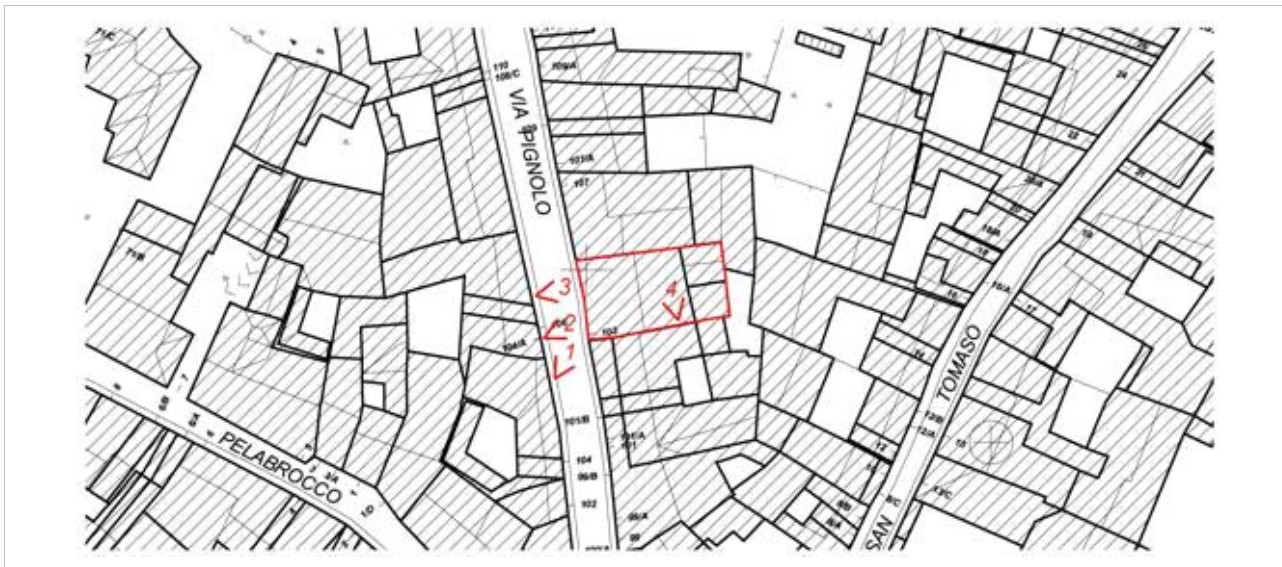




FOTO 1

FOTO 2



FOTO 3

FOTO 4



**PRESCRIZIONI**

**MODALITA' DI INTERVENTO**

<b>Ri</b>	<b>Ristrutturazione edilizia</b>	<input type="checkbox"/>
<b>Rc</b>	<b>Risanamento conservativo</b>	<input checked="" type="checkbox"/>
<b>Re</b>	<b>Restauro</b>	<input type="checkbox"/>

**NOTE (indicazioni prescrittive)**



## Borgo Pignolo - SCHEDA 563021091

Inventario dei Beni Culturali e Ambientali

Scheda n° 150549

### DATI GENERALI

Data rilievo: 11/06/2008

Località: Borgo Pignolo

Riferimento catastale

Indirizzo: VIA PIGNOLO

n° civico 107

Foglio

Mappale

39

1250

39

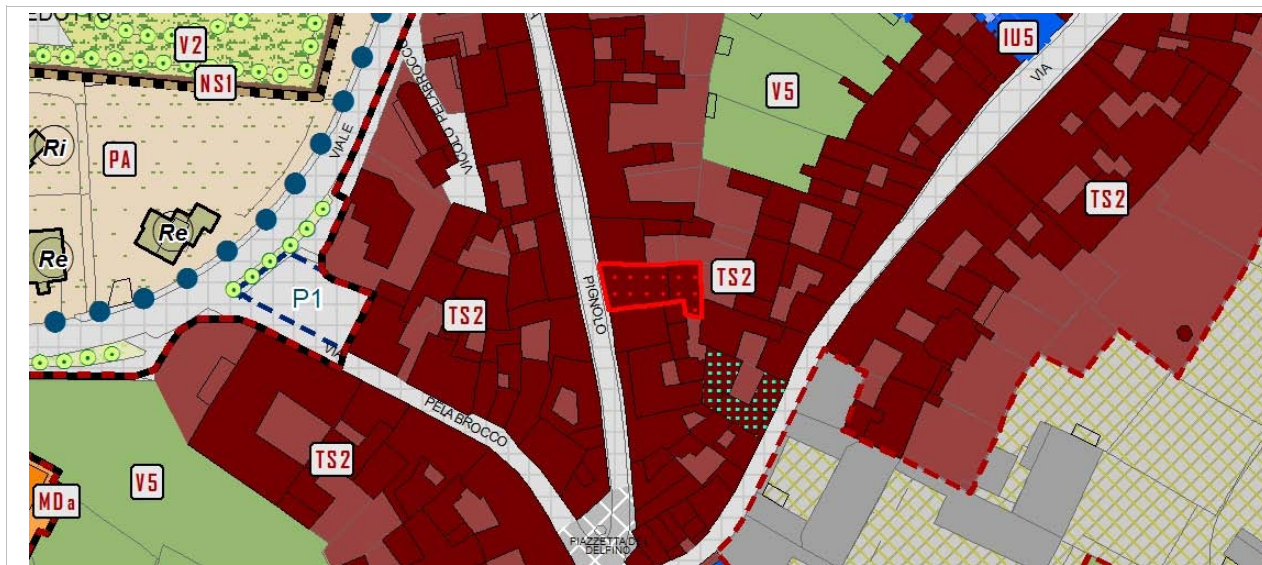
3067

### LOCALIZZAZIONE E CARATTERISTICHE DELL'EDIFICIO

Foto aerea



PGT vigente (in rosso sono evidenziati gli immobili assoggettati a prescrizioni)



TIPOLOGIA	n. PIANI			PRESENZA DI PERTINENZE ACCESSORIE			TIPOLOGIA ACCESSO
	fuori terra	interrato		spazi aperti		locali annessi	
linea <input checked="" type="checkbox"/>	1 <input type="checkbox"/>	sì <input type="checkbox"/>	no <input checked="" type="checkbox"/>				
corte aperta <input type="checkbox"/>	2 <input checked="" type="checkbox"/>	<b>destinazione</b>		giardini <input type="checkbox"/>	autorimesse <input type="checkbox"/>		carrabile <input type="checkbox"/>
corte chiusa <input type="checkbox"/>	3 <input type="checkbox"/>	autorimesse <input type="checkbox"/>		orti <input type="checkbox"/>	depositi <input type="checkbox"/>		pedonale <input checked="" type="checkbox"/>
edificio di culto <input type="checkbox"/>	4 <input checked="" type="checkbox"/>	cantine <input type="checkbox"/>		aree <input type="checkbox"/>	tettoie <input type="checkbox"/>		
edificio civile <input type="checkbox"/>	5 <input checked="" type="checkbox"/>	deposito <input type="checkbox"/>		corte <input type="checkbox"/>	elementi superfetativi <input type="checkbox"/>		
altra tipologia <input type="checkbox"/>							

STATO DI CONSERVAZIONE	TIPO INTERV. PRG PREVIGENTE		INTERVENTI EFFETTUATI			NOTE
molto compromesso <input type="checkbox"/>	re <input type="checkbox"/>		re <input type="checkbox"/>	<b>cronologia</b>		1991 Sistemazioni interne ed esterne fabbricato
compromesso <input type="checkbox"/>	rc <input checked="" type="checkbox"/>		rc <input type="checkbox"/>	recente <input checked="" type="checkbox"/>		
sufficiente <input type="checkbox"/>	ri <input type="checkbox"/>		ri <input type="checkbox"/>	vetusto <input type="checkbox"/>		
buono <input checked="" type="checkbox"/>	ru <input type="checkbox"/>		ru <input type="checkbox"/>	non effettuato <input type="checkbox"/>		
ottimo <input type="checkbox"/>	d/dr <input type="checkbox"/>		d/dr <input type="checkbox"/>			

DESTINAZIONI D'USO				ELEMENTI DI PREGIO STORICO-ARCHITETTONICO	
prevalente	tipologia	altre	tipologia		
residenza <input checked="" type="checkbox"/>	R - Residenziali	residenza <input type="checkbox"/>		sì <input checked="" type="checkbox"/>	
commercio <input type="checkbox"/>		commercio <input type="checkbox"/>		no <input type="checkbox"/>	
terziario <input type="checkbox"/>		terziario <input type="checkbox"/>		<b>PRESENZA DI VINCOLI</b>	
ricettivo <input type="checkbox"/>		ricettivo <input type="checkbox"/>		sì <input checked="" type="checkbox"/>	
direzionale <input type="checkbox"/>		direzionale <input type="checkbox"/>		no <input type="checkbox"/>	
servizi <input type="checkbox"/>		servizi <input type="checkbox"/>			

**NOTE (spazi interni, presenza di superfetazioni, aree libere e verdi, presenza di vincoli preordinati)**

Vincolo ambientale: Coni panoramici N. 2, N. 3 (D.M. 04/01/1957, D. Lgs. 42/2004).

Vincolo ambientale: D - Zona di Borgo Pignolo e via San Tomaso (D.M. 09/11/1963, D. Lgs. 42/2004).





FOTO 1

FOTO 2



FOTO 3

FOTO 4





**PRESCRIZIONI**

**MODALITA' DI INTERVENTO**

<b>Ri</b>	<b>Ristrutturazione edilizia</b>	<input type="checkbox"/>
<b>Rc</b>	<b>Risanamento conservativo</b>	<input checked="" type="checkbox"/>
<b>Re</b>	<b>Restauro</b>	<input type="checkbox"/>

**NOTE (indicazioni prescrittive)**

## Borgo Pignolo - SCHEDA 563021092

Inventario dei Beni Culturali e Ambientali

Scheda n° 150550

### DATI GENERALI

Data rilievo: 11/06/2008

Località:	Borgo Pignolo	Riferimento catastale	
Indirizzo:	VIA PIGNOLO	n° civico 107/a	Foglio Mappale
Indirizzo:	VIA PIGNOLO	n° civico 109	39 1246

### LOCALIZZAZIONE E CARATTERISTICHE DELL'EDIFICIO

Foto aerea



PGT vigente (in rosso sono evidenziati gli immobili assoggettati a prescrizioni)



TIPOLOGIA	n. PIANI			PRESENZA DI PERTINENZE ACCESSORIE			TIPOLOGIA ACCESSO
	fuori terra	interrato		spazi aperti		locali annessi	
linea <input type="checkbox"/>	1 <input type="checkbox"/>	sì <input checked="" type="checkbox"/>	no <input type="checkbox"/>				
corte aperta <input checked="" type="checkbox"/>	2 <input type="checkbox"/>	<b>destinazione</b>		giardini <input checked="" type="checkbox"/>	autorimesse <input type="checkbox"/>		carrabile <input type="checkbox"/>
corte chiusa <input type="checkbox"/>	3 <input checked="" type="checkbox"/>	autorimesse <input type="checkbox"/>		orti <input type="checkbox"/>	depositi <input type="checkbox"/>		pedonale <input checked="" type="checkbox"/>
edificio di culto <input type="checkbox"/>	4 <input type="checkbox"/>	cantine <input checked="" type="checkbox"/>		aree <input type="checkbox"/>	tettoie <input type="checkbox"/>		
edificio civile <input type="checkbox"/>	5 <input type="checkbox"/>	deposito <input type="checkbox"/>		corte <input type="checkbox"/>	elementi superfetativi <input type="checkbox"/>		
altra tipologia <input type="checkbox"/>							

STATO DI CONSERVAZIONE	TIPO INTERV. PRG PREVIGENTE	INTERVENTI EFFETTUATI			NOTE
		re	rc	ri	
molto compromesso <input type="checkbox"/>	re <input type="checkbox"/>	re <input type="checkbox"/>	<b>cronologia</b>		
compromesso <input type="checkbox"/>	rc <input checked="" type="checkbox"/>	rc <input type="checkbox"/>	recente <input checked="" type="checkbox"/>		
sufficiente <input type="checkbox"/>	ri <input type="checkbox"/>	ri <input type="checkbox"/>	vetusto <input type="checkbox"/>		
buono <input checked="" type="checkbox"/>	ru <input type="checkbox"/>	ru <input type="checkbox"/>	non effettuato <input type="checkbox"/>		
ottimo <input type="checkbox"/>	d/dr <input type="checkbox"/>	d/dr <input type="checkbox"/>			

DESTINAZIONI D'USO				ELEMENTI DI PREGIO STORICO-ARCHITETTONICO	
prevalente	tipologia	altre	tipologia		
residenza <input checked="" type="checkbox"/>	R - Residenziali	residenza <input type="checkbox"/>		sì <input checked="" type="checkbox"/>	
commercio <input type="checkbox"/>		commercio <input type="checkbox"/>		no <input type="checkbox"/>	
terziario <input type="checkbox"/>		terziario <input type="checkbox"/>		<b>PRESENZA DI VINCOLI</b>	
ricettivo <input type="checkbox"/>		ricettivo <input type="checkbox"/>		sì <input checked="" type="checkbox"/>	
direzionale <input type="checkbox"/>		direzionale <input type="checkbox"/>		no <input type="checkbox"/>	
servizi <input type="checkbox"/>		servizi <input type="checkbox"/>			

**NOTE (spazi interni, presenza di superfetazioni, aree libere e verdi, presenza di vincoli preordinati)**

Vincolo ambientale: Coni panoramici N. 2, N. 3 (D.M. 04/01/1957, D. Lgs. 42/2004).

Vincolo ambientale: D - Zona di Borgo Pignolo e via San Tomaso (D.M. 09/11/1963, D. Lgs. 42/2004).



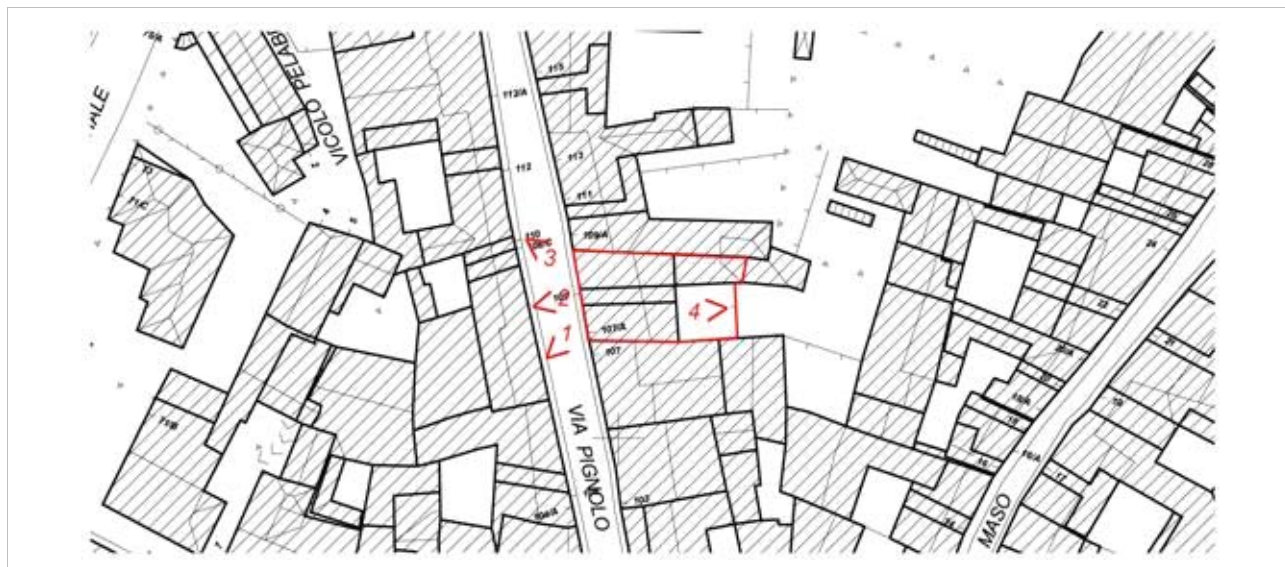



FOTO 1

FOTO 2



FOTO 3

FOTO 4



**PRESCRIZIONI**

**MODALITA' DI INTERVENTO**

<b>Ri</b>	<b>Ristrutturazione edilizia</b>	<input type="checkbox"/>
<b>Rc</b>	<b>Risanamento conservativo</b>	<input checked="" type="checkbox"/>
<b>Re</b>	<b>Restauro</b>	<input type="checkbox"/>

**NOTE (indicazioni prescrittive)**

## Borgo Pignolo - SCHEDA 563021093

Inventario dei Beni Culturali e Ambientali

Scheda n° 150551

### DATI GENERALI

Data rilievo: 11/06/2008

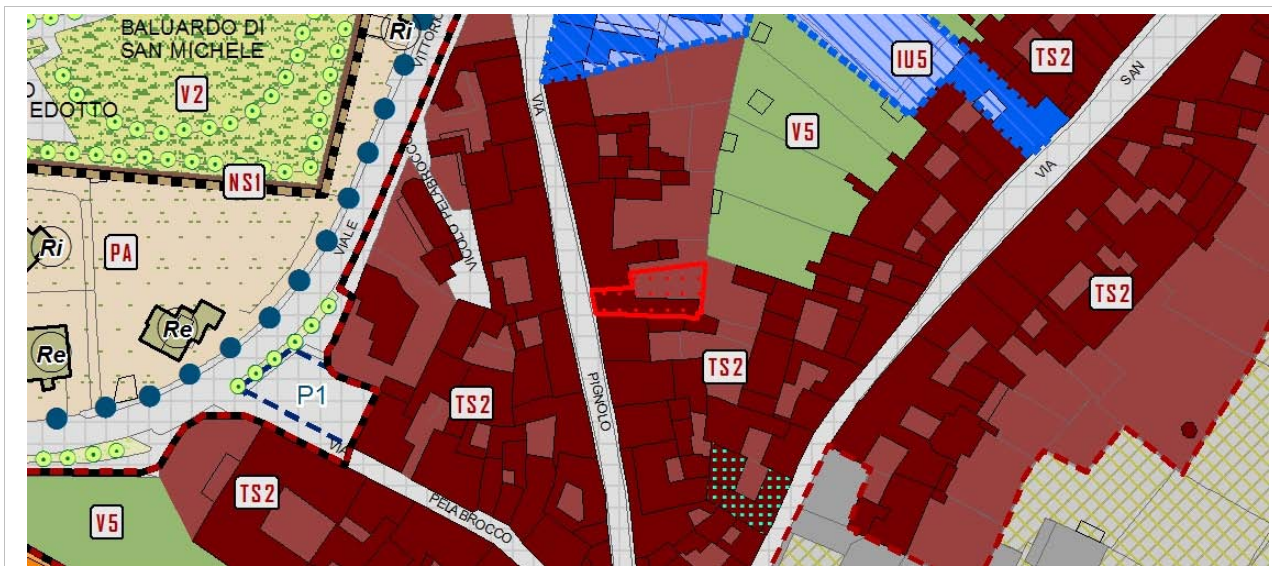
Località:	Borgo Pignolo	Riferimento catastale	
Indirizzo:	VIA PIGNOLO	n° civico 109/a	Foglio Mappale
Indirizzo:	VIA PIGNOLO	n° civico 111	39 1243

### LOCALIZZAZIONE E CARATTERISTICHE DELL'EDIFICIO

Foto aerea



PGT vigente (in rosso sono evidenziati gli immobili assoggettati a prescrizioni)





TIPOLOGIA	n. PIANI			PRESENZA DI PERTINENZE ACCESSORIE			TIPOLOGIA ACCESSO
	fuori terra	interrato		spazi aperti		locali annessi	
linea <input type="checkbox"/>	1 <input type="checkbox"/>	sì <input checked="" type="checkbox"/>	no <input type="checkbox"/>				
corte aperta <input checked="" type="checkbox"/>	2 <input type="checkbox"/>	<b>destinazione</b>		giardini <input checked="" type="checkbox"/>	autorimesse <input checked="" type="checkbox"/>		carrabile <input type="checkbox"/>
corte chiusa <input type="checkbox"/>	3 <input type="checkbox"/>	autorimesse <input type="checkbox"/>		orti <input type="checkbox"/>	depositi <input type="checkbox"/>		pedonale <input checked="" type="checkbox"/>
edificio di culto <input type="checkbox"/>	4 <input checked="" type="checkbox"/>	cantine <input checked="" type="checkbox"/>		aree <input type="checkbox"/>	tettoie <input type="checkbox"/>		
edificio civile <input type="checkbox"/>	5 <input type="checkbox"/>	deposito <input type="checkbox"/>		corte <input checked="" type="checkbox"/>	elementi superfetativi <input type="checkbox"/>		
altra tipologia <input type="checkbox"/>							

STATO DI CONSERVAZIONE	TIPO INTERV. PRG PREVIGENTE	INTERVENTI EFFETTUATI			NOTE
		re	rc	ri	
molto compromesso <input type="checkbox"/>	re <input type="checkbox"/>	re <input type="checkbox"/>	<b>cronologia</b>		1998/2004 Sistemazioni interne
compromesso <input type="checkbox"/>	rc <input checked="" type="checkbox"/>	rc <input type="checkbox"/>	recente <input checked="" type="checkbox"/>		
sufficiente <input type="checkbox"/>	ri <input type="checkbox"/>	ri <input type="checkbox"/>	vetusto <input type="checkbox"/>		
buono <input checked="" type="checkbox"/>	ru <input type="checkbox"/>	ru <input type="checkbox"/>	non effettuato <input type="checkbox"/>		
ottimo <input type="checkbox"/>	d/dr <input type="checkbox"/>	d/dr <input type="checkbox"/>			

DESTINAZIONI D'USO				ELEMENTI DI PREGIO STORICO-ARCHITETTONICO	
prevalente	tipologia	altre	tipologia		
residenza <input checked="" type="checkbox"/>	R - Residenziali	residenza <input type="checkbox"/>		sì <input checked="" type="checkbox"/>	
commercio <input type="checkbox"/>		commercio <input type="checkbox"/>		no <input type="checkbox"/>	
terziario <input type="checkbox"/>		terziario <input type="checkbox"/>		<b>PRESENZA DI VINCOLI</b>	
ricettivo <input type="checkbox"/>		ricettivo <input type="checkbox"/>		sì <input checked="" type="checkbox"/>	
direzionale <input type="checkbox"/>		direzionale <input type="checkbox"/>		no <input type="checkbox"/>	
servizi <input type="checkbox"/>		servizi <input type="checkbox"/>			

**NOTE (spazi interni, presenza di superfetazioni, aree libere e verdi, presenza di vincoli preordinati)**

Vincolo ambientale: Coni panoramici N. 2, N. 3 (D.M. 04/01/1957, D. Lgs. 42/2004).

Vincolo ambientale: D - Zona di Borgo Pignolo e via San Tomaso (D.M. 09/11/1963, D. Lgs. 42/2004).




FOTO 1

FOTO 2



FOTO 3

FOTO 4



**PRESCRIZIONI**

**MODALITA' DI INTERVENTO**

<b>Ri</b>	<b>Ristrutturazione edilizia</b>	<input type="checkbox"/>
<b>Rc</b>	<b>Risanamento conservativo</b>	<input checked="" type="checkbox"/>
<b>Re</b>	<b>Restauro</b>	<input type="checkbox"/>

**NOTE (indicazioni prescrittive)**



## Borgo Pignolo - SCHEDA 563021094

Inventario dei Beni Culturali e Ambientali

Scheda n° 150552

### DATI GENERALI

Data rilievo: 11/06/2008

Località: Borgo Pignolo

Riferimento catastale

Indirizzo: VIA PIGNOLO

n° civico 113

Foglio  
39

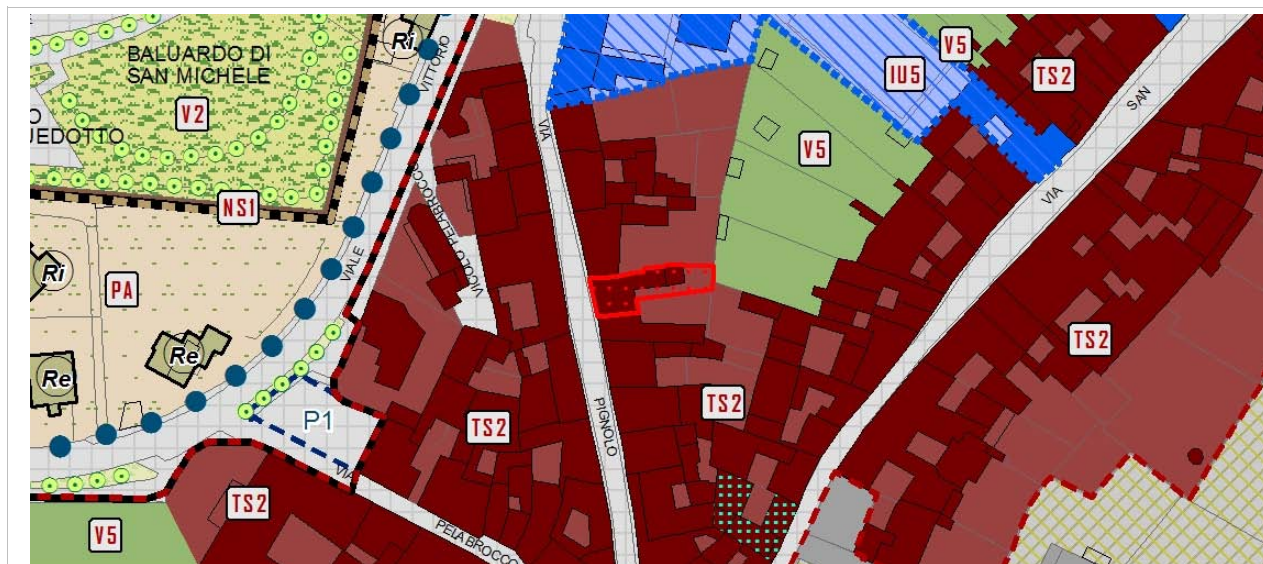
Mappale  
1240

### LOCALIZZAZIONE E CARATTERISTICHE DELL'EDIFICIO

Foto aerea



PGT vigente (in rosso sono evidenziati gli immobili assoggettati a prescrizioni)



TIPOLOGIA	n. PIANI		PRESENZA DI PERTINENZE ACCESSORIE				TIPOLOGIA ACCESSO
	fuori terra	interrato			spazi aperti	locali annessi	
linea <input type="checkbox"/>	1 <input type="checkbox"/>	sì <input type="checkbox"/> no <input checked="" type="checkbox"/>					carrabile <input type="checkbox"/>
corte aperta <input checked="" type="checkbox"/>	2 <input type="checkbox"/>	<b>destinazione</b>	giardini	<input checked="" type="checkbox"/>	autorimesse	<input type="checkbox"/>	pedonale <input checked="" type="checkbox"/>
corte chiusa <input type="checkbox"/>	3 <input type="checkbox"/>	autorimesse	orti	<input type="checkbox"/>	depositi	<input type="checkbox"/>	
edificio di culto <input type="checkbox"/>	4 <input checked="" type="checkbox"/>	cantine	aree	<input type="checkbox"/>	tettoie	<input type="checkbox"/>	
edificio civile <input type="checkbox"/>	5 <input type="checkbox"/>	deposito	corte	<input type="checkbox"/>	elementi superfetativi	<input type="checkbox"/>	
altra tipologia <input type="checkbox"/>							

STATO DI CONSERVAZIONE	TIPO INTERV. PRG PREVIGENTE		INTERVENTI EFFETTUATI		NOTE
molto compromesso <input type="checkbox"/>	re	<input type="checkbox"/>	re	<input type="checkbox"/>	<b>cronologia</b>
compromesso <input type="checkbox"/>	rc	<input checked="" type="checkbox"/>	rc	<input type="checkbox"/>	recente <input checked="" type="checkbox"/>
sufficiente <input type="checkbox"/>	ri	<input type="checkbox"/>	ri	<input type="checkbox"/>	vetusto <input type="checkbox"/>
buono <input checked="" type="checkbox"/>	ru	<input type="checkbox"/>	ru	<input type="checkbox"/>	non effettuato <input type="checkbox"/>
ottimo <input type="checkbox"/>	d/dr	<input type="checkbox"/>	d/dr	<input type="checkbox"/>	

DESTINAZIONI D'USO				ELEMENTI DI PREGIO STORICO-ARCHITETTONICO	
prevalente	tipologia	altre	tipologia		
residenza <input checked="" type="checkbox"/>	R - Residenziali	residenza <input type="checkbox"/>		sì <input checked="" type="checkbox"/>	
commercio <input type="checkbox"/>		commercio <input checked="" type="checkbox"/>	C1 - Esercizi di vicinato	no <input type="checkbox"/>	
terziario <input type="checkbox"/>		terziario <input type="checkbox"/>		<b>PRESENZA DI VINCOLI</b>	
ricettivo <input type="checkbox"/>		ricettivo <input type="checkbox"/>		sì <input checked="" type="checkbox"/>	
direzionale <input type="checkbox"/>		direzionale <input type="checkbox"/>		no <input type="checkbox"/>	
servizi <input type="checkbox"/>		servizi <input type="checkbox"/>			

**NOTE (spazi interni, presenza di superfetazioni, aree libere e verdi, presenza di vincoli preordinati)**

Vincolo ambientale: Coni panoramici N. 2, N. 3 (D.M. 04/01/1957, D. Lgs. 42/2004).

Vincolo ambientale: D - Zona di Borgo Pignolo e via San Tomaso (D.M. 09/11/1963, D. Lgs. 42/2004).

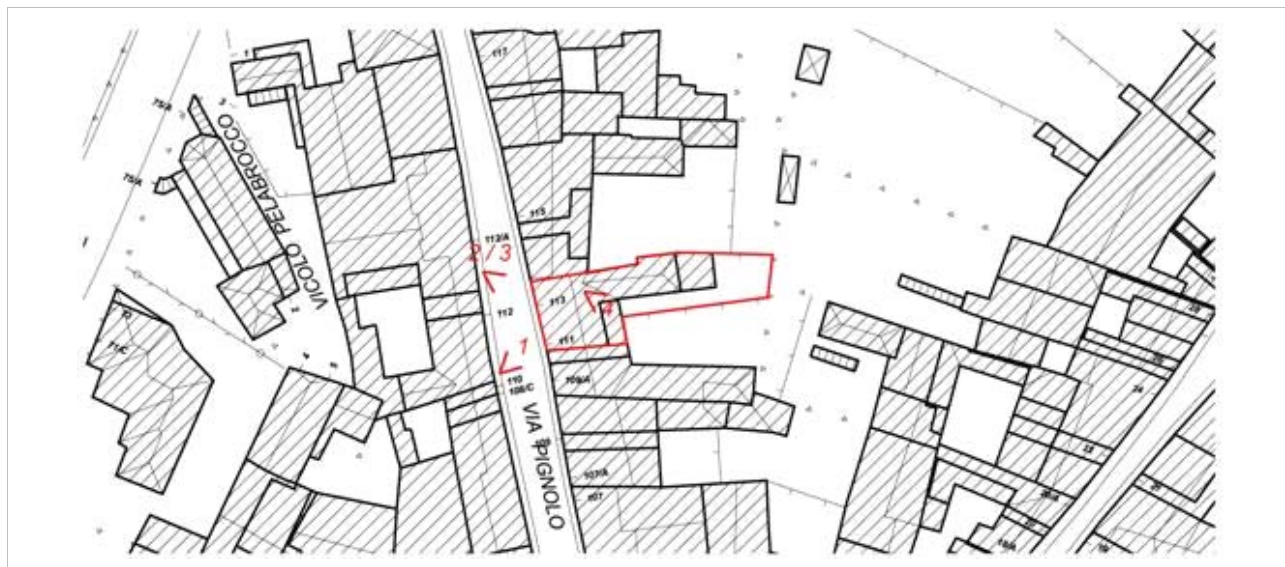



FOTO 1

FOTO 2



FOTO 3

FOTO 4





**PRESCRIZIONI**

**MODALITA' DI INTERVENTO**

<b>Ri</b>	<b>Ristrutturazione edilizia</b>	<input type="checkbox"/>
<b>Rc</b>	<b>Risanamento conservativo</b>	<input checked="" type="checkbox"/>
<b>Re</b>	<b>Restauro</b>	<input type="checkbox"/>

**NOTE (indicazioni prescrittive)**

## Borgo Pignolo - SCHEDA 563021095

Inventario dei Beni Culturali e Ambientali

Scheda n° 150553

### DATI GENERALI

Data rilievo: 11/06/2008

Località: Borgo Pignolo

Riferimento catastale

Indirizzo: VIA PIGNOLO

n° civico 115

Foglio  
39

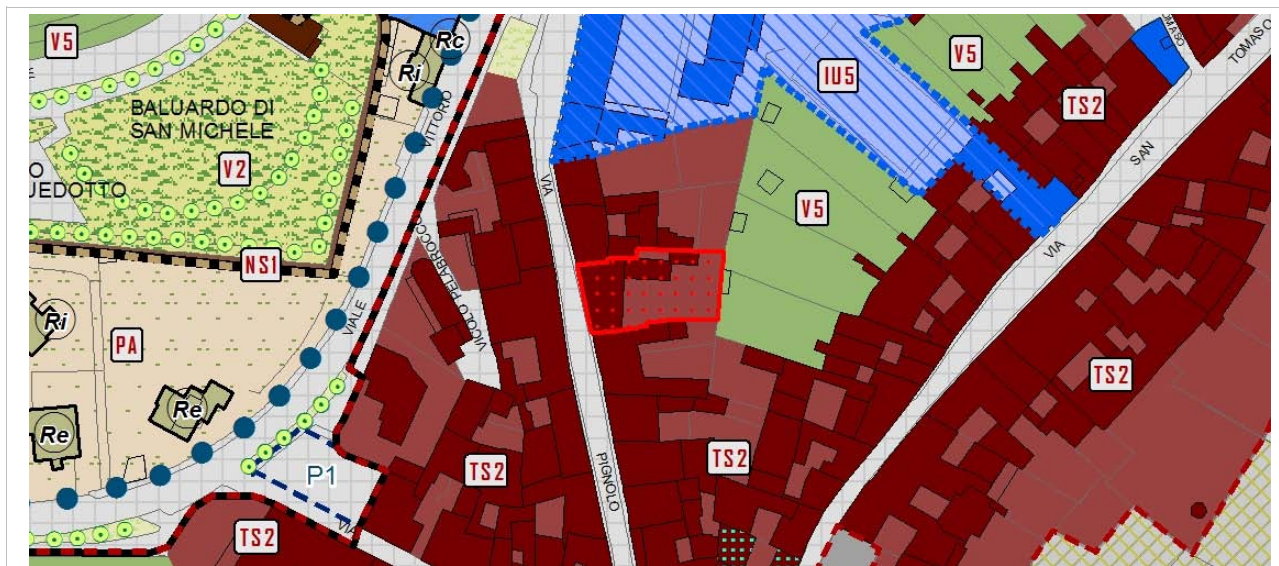
Mappale  
1239

### LOCALIZZAZIONE E CARATTERISTICHE DELL'EDIFICIO

Foto aerea



PGT vigente (in rosso sono evidenziati gli immobili assoggettati a prescrizioni)



TIPOLOGIA	n. PIANI		PRESENZA DI PERTINENZE ACCESSORIE				TIPOLOGIA ACCESSO
	fuori terra	interrato			spazi aperti	locali annessi	
linea <input type="checkbox"/>	1 <input type="checkbox"/>	sì <input type="checkbox"/> no <input checked="" type="checkbox"/>					carrabile <input checked="" type="checkbox"/>
corte aperta <input checked="" type="checkbox"/>	2 <input checked="" type="checkbox"/>	<b>destinazione</b>		giardini <input checked="" type="checkbox"/>	autorimesse <input type="checkbox"/>		
corte chiusa <input type="checkbox"/>	3 <input checked="" type="checkbox"/>	autorimesse <input type="checkbox"/>	orti <input type="checkbox"/>	depositi <input type="checkbox"/>			pedonale <input checked="" type="checkbox"/>
edificio di culto <input type="checkbox"/>	4 <input type="checkbox"/>	cantine <input type="checkbox"/>	aree <input type="checkbox"/>	tettoie <input type="checkbox"/>			
edificio civile <input type="checkbox"/>	5 <input type="checkbox"/>	deposito <input type="checkbox"/>	corte <input type="checkbox"/>	elementi superfetativi <input type="checkbox"/>			
altra tipologia <input type="checkbox"/>							

STATO DI CONSERVAZIONE	TIPO INTERV. PRG PREVIGENTE	INTERVENTI EFFETTUATI			NOTE
molto compromesso <input type="checkbox"/>	re <input type="checkbox"/>	re <input type="checkbox"/>	<b>cronologia</b>		2008 Manutenzione straordinaria
compromesso <input type="checkbox"/>	rc <input checked="" type="checkbox"/>	rc <input type="checkbox"/>	recente <input checked="" type="checkbox"/>		2006 Consolidamento solai copertura p.t.
sufficiente <input type="checkbox"/>	ri <input type="checkbox"/>	ri <input type="checkbox"/>	vetusto <input type="checkbox"/>		
buono <input checked="" type="checkbox"/>	ru <input type="checkbox"/>	ru <input type="checkbox"/>	non effettuato <input type="checkbox"/>		
ottimo <input type="checkbox"/>	d/dr <input type="checkbox"/>	d/dr <input type="checkbox"/>			

DESTINAZIONI D'USO				ELEMENTI DI PREGIO STORICO-ARCHITETTONICO	
prevalente	tipologia	altre	tipologia		
residenza <input checked="" type="checkbox"/>	R - Residenziali	residenza <input type="checkbox"/>		sì <input checked="" type="checkbox"/>	
commercio <input type="checkbox"/>		commercio <input type="checkbox"/>		no <input type="checkbox"/>	
terziario <input type="checkbox"/>		terziario <input type="checkbox"/>		<b>PRESENZA DI VINCOLI</b>	
ricettivo <input type="checkbox"/>		ricettivo <input type="checkbox"/>		sì <input checked="" type="checkbox"/>	
direzionale <input type="checkbox"/>		direzionale <input type="checkbox"/>		no <input type="checkbox"/>	
servizi <input type="checkbox"/>		servizi <input type="checkbox"/>			

**NOTE (spazi interni, presenza di superfetazioni, aree libere e verdi, presenza di vincoli preordinati)**

Vincolo ambientale: Coni panoramici N. 2, N. 3 (D.M. 04/01/1957, D. Lgs. 42/2004).

Vincolo ambientale: D - Zona di Borgo Pignolo e via San Tomaso (D.M. 09/11/1963, D. Lgs. 42/2004).



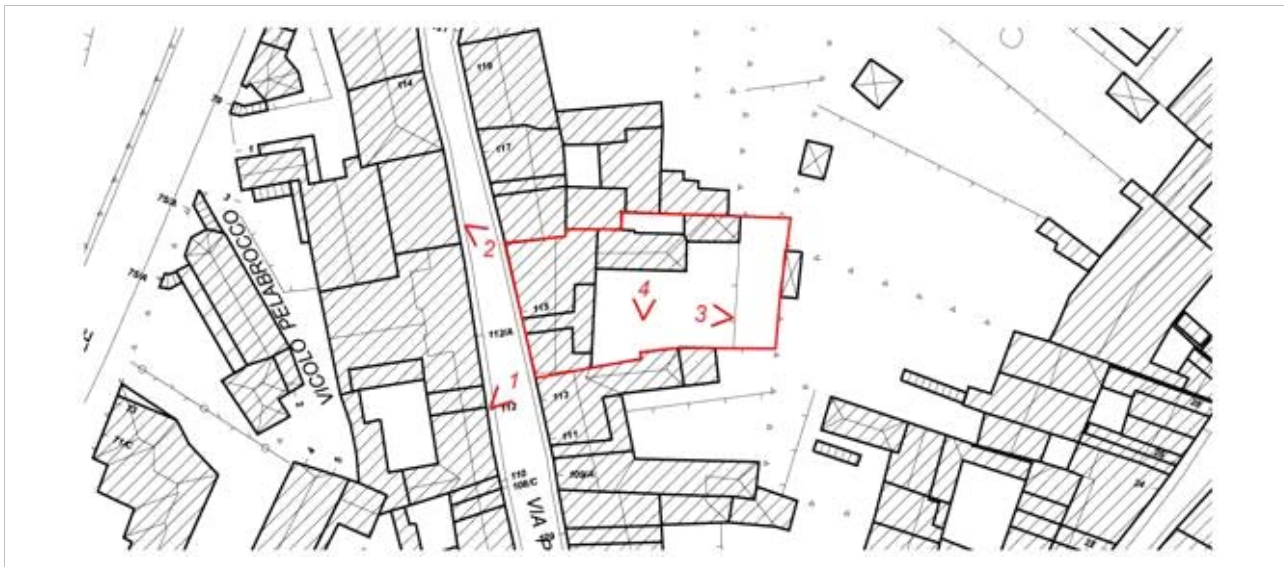



FOTO 1

FOTO 2



FOTO 3

FOTO 4



**PRESCRIZIONI**

**MODALITA' DI INTERVENTO**

<b>Ri</b>	<b>Ristrutturazione edilizia</b>	<input type="checkbox"/>
<b>Rc</b>	<b>Risanamento conservativo</b>	<input type="checkbox"/>
<b>Re</b>	<b>Restauro</b>	<input checked="" type="checkbox"/>

**NOTE (indicazioni prescrittive)**



## Borgo Pignolo - SCHEDA 563021096

Inventario dei Beni Culturali e Ambientali

Scheda n° 150554

### DATI GENERALI

Data rilievo: 11/06/2008

Località: Borgo Pignolo

Riferimento catastale

Indirizzo: VIA PIGNOLO

n° civico 117

Foglio

Mappale

39

32

39

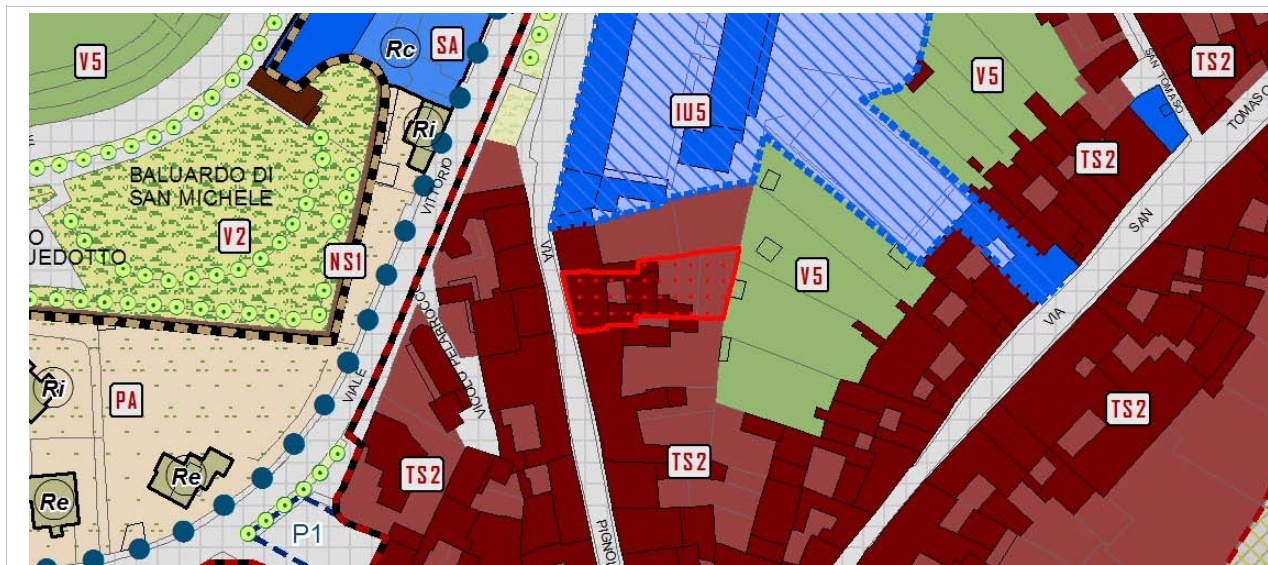
1235

### LOCALIZZAZIONE E CARATTERISTICHE DELL'EDIFICIO

Foto aerea



PGT vigente (in rosso sono evidenziati gli immobili assoggettati a prescrizioni)





TIPOLOGIA	n. PIANI			PRESENZA DI PERTINENZE ACCESSORIE			TIPOLOGIA ACCESSO
	fuori terra	interrato		spazi aperti		locali annessi	
linea <input type="checkbox"/>	1 <input type="checkbox"/>	sì <input checked="" type="checkbox"/>	no <input type="checkbox"/>				carrabile <input checked="" type="checkbox"/>
corte aperta <input checked="" type="checkbox"/>	2 <input checked="" type="checkbox"/>	<b>destinazione</b>		giardini <input checked="" type="checkbox"/>	autorimesse <input type="checkbox"/>		pedonale <input checked="" type="checkbox"/>
corte chiusa <input type="checkbox"/>	3 <input type="checkbox"/>	autorimesse <input checked="" type="checkbox"/>		orti <input type="checkbox"/>	depositi <input type="checkbox"/>		
edificio di culto <input type="checkbox"/>	4 <input checked="" type="checkbox"/>	cantine <input type="checkbox"/>		aree <input type="checkbox"/>	tettoie <input type="checkbox"/>		
edificio civile <input type="checkbox"/>	5 <input type="checkbox"/>	deposito <input type="checkbox"/>		corte <input type="checkbox"/>	elementi superfetativi <input type="checkbox"/>		
altra tipologia <input type="checkbox"/>							

STATO DI CONSERVAZIONE	TIPO INTERV. PRG PREVIGENTE	INTERVENTI EFFETTUATI			NOTE
		re	rc	ri	
molto compromesso <input type="checkbox"/>	re <input type="checkbox"/>	re <input type="checkbox"/>	<b>cronologia</b>		1994/97 Risanamento statico ed igienico distributivo con formazione autorimessa interrata
compromesso <input type="checkbox"/>	rc <input checked="" type="checkbox"/>	rc <input type="checkbox"/>	non effettuato <input type="checkbox"/>		
sufficiente <input type="checkbox"/>	ri <input type="checkbox"/>	ri <input type="checkbox"/>	recente <input checked="" type="checkbox"/>		
buono <input type="checkbox"/>	ru <input type="checkbox"/>	ru <input type="checkbox"/>	vetusto <input type="checkbox"/>		
ottimo <input checked="" type="checkbox"/>	d/dr <input type="checkbox"/>	d/dr <input type="checkbox"/>			

DESTINAZIONI D'USO				ELEMENTI DI PREGIO STORICO-ARCHITETTONICO
prevalente	tipologia	altre	tipologia	
residenza <input checked="" type="checkbox"/>	R - Residenziali	residenza <input type="checkbox"/>		sì <input checked="" type="checkbox"/>
commercio <input type="checkbox"/>		commercio <input type="checkbox"/>		no <input type="checkbox"/>
terziario <input type="checkbox"/>		terziario <input type="checkbox"/>		<b>PRESENZA DI VINCOLI</b>
ricettivo <input type="checkbox"/>		ricettivo <input type="checkbox"/>		
direzionale <input type="checkbox"/>		direzionale <input type="checkbox"/>		
servizi <input type="checkbox"/>		servizi <input type="checkbox"/>		sì <input checked="" type="checkbox"/>
				no <input type="checkbox"/>

**NOTE (spazi interni, presenza di superfetazioni, aree libere e verdi, presenza di vincoli preordinati)**

Vincolo ambientale: Coni panoramici N. 2, N. 3 (D.M. 04/01/1957, D. Lgs. 42/2004).

Vincolo ambientale: D - Zona di Borgo Pignolo e via San Tomaso (D.M. 09/11/1963, D. Lgs. 42/2004).



FOTO 1

FOTO 2




FOTO 3

FOTO 4



**PRESCRIZIONI**

**MODALITA' DI INTERVENTO**

<b>Ri</b>	<b>Ristrutturazione edilizia</b>	<input type="checkbox"/>
<b>Rc</b>	<b>Risanamento conservativo</b>	<input checked="" type="checkbox"/>
<b>Re</b>	<b>Restauro</b>	<input type="checkbox"/>

**NOTE (indicazioni prescrittive)**



## Borgo Pignolo - SCHEDA 563021097

Inventario dei Beni Culturali e Ambientali

Scheda n° 150555

### DATI GENERALI

Data rilievo: 11/06/2008

Località: Borgo Pignolo

Riferimento catastale

Indirizzo: VIA PIGNOLO

n° civico 119

Foglio  
39

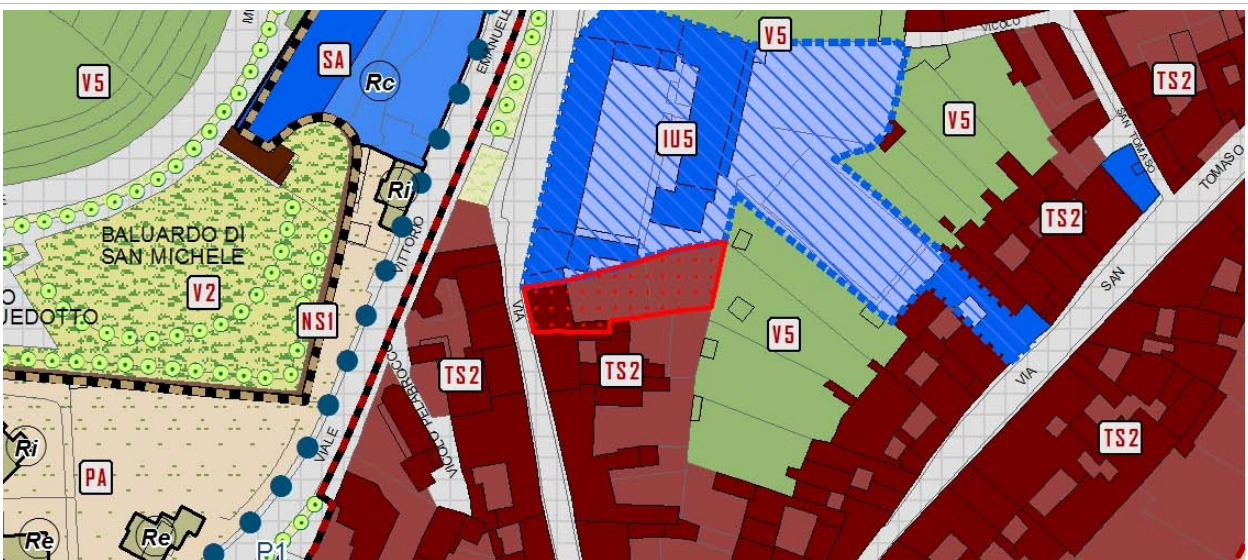
Mappale  
1234

### LOCALIZZAZIONE E CARATTERISTICHE DELL'EDIFICIO

Foto aerea



PGT vigente (in rosso sono evidenziati gli immobili assoggettati a prescrizioni)



TIPOLOGIA	n. PIANI			PRESENZA DI PERTINENZE ACCESSORIE			TIPOLOGIA ACCESSO
	fuori terra	interrato		spazi aperti		locali annessi	
linea <input type="checkbox"/>	1 <input type="checkbox"/>	sì <input checked="" type="checkbox"/>	no <input type="checkbox"/>				
corte aperta <input checked="" type="checkbox"/>	2 <input checked="" type="checkbox"/>	<b>destinazione</b>		giardini <input checked="" type="checkbox"/>	autorimesse <input type="checkbox"/>		
corte chiusa <input type="checkbox"/>	3 <input type="checkbox"/>	autorimesse <input checked="" type="checkbox"/>	orti <input type="checkbox"/>		depositi <input type="checkbox"/>		
edificio di culto <input type="checkbox"/>	4 <input type="checkbox"/>	cantine <input type="checkbox"/>	aree <input type="checkbox"/>		tettoie <input type="checkbox"/>		
edificio civile <input type="checkbox"/>	5 <input type="checkbox"/>	deposito <input type="checkbox"/>	corte <input type="checkbox"/>		elementi superfetativi <input type="checkbox"/>		
altra tipologia <input type="checkbox"/>							

STATO DI CONSERVAZIONE	TIPO INTERV. PRG PREVIGENTE	INTERVENTI EFFETTUATI			NOTE
		re	rc	ri	
molto compromesso <input type="checkbox"/>	re <input type="checkbox"/>	re <input type="checkbox"/>	<b>cronologia</b>		1998 Recupero sottotetto
compromesso <input type="checkbox"/>	rc <input checked="" type="checkbox"/>	rc <input type="checkbox"/>	recente <input checked="" type="checkbox"/>	1997/98 Sistemazioni interne e facciate	
sufficiente <input type="checkbox"/>	ri <input type="checkbox"/>	ri <input type="checkbox"/>	vetusto <input type="checkbox"/>	1993 Formazione autorimessa interrata	
buono <input checked="" type="checkbox"/>	ru <input type="checkbox"/>	ru <input type="checkbox"/>	non effettuato <input type="checkbox"/>		
ottimo <input type="checkbox"/>	d/dr <input type="checkbox"/>	d/dr <input type="checkbox"/>			

DESTINAZIONI D'USO				ELEMENTI DI PREGIO STORICO-ARCHITETTONICO
prevalente	tipologia	altre	tipologia	
residenza <input checked="" type="checkbox"/>	R - Residenziali	residenza <input type="checkbox"/>	sì <input checked="" type="checkbox"/>	
commercio <input type="checkbox"/>		commercio <input type="checkbox"/>	no <input type="checkbox"/>	
terziario <input type="checkbox"/>		terziario <input type="checkbox"/>	<b>PRESENZA DI VINCOLI</b>	
ricettivo <input type="checkbox"/>		ricettivo <input type="checkbox"/>		
direzionale <input type="checkbox"/>		direzionale <input type="checkbox"/>	sì <input checked="" type="checkbox"/>	
servizi <input type="checkbox"/>		servizi <input type="checkbox"/>	no <input type="checkbox"/>	

**NOTE (spazi interni, presenza di superfetazioni, aree libere e verdi, presenza di vincoli preordinati)**

Vincolo ambientale: Coni panoramici N. 2, N. 3 (D.M. 04/01/1957, D. Lgs. 42/2004).

Vincolo ambientale: D - Zona di Borgo Pignolo e via San Tomaso (D.M. 09/11/1963, D. Lgs. 42/2004).






FOTO 1

FOTO 2



FOTO 3

FOTO 4





**PRESCRIZIONI**

**MODALITA' DI INTERVENTO**

<b>Ri</b>	<b>Ristrutturazione edilizia</b>	<input type="checkbox"/>
<b>Rc</b>	<b>Risanamento conservativo</b>	<input checked="" type="checkbox"/>
<b>Re</b>	<b>Restauro</b>	<input type="checkbox"/>

**NOTE (indicazioni prescrittive)**

## Borgo Pignolo - SCHEDA 563021098

Inventario dei Beni Culturali e Ambientali

Scheda n° 150556/7/8

### DATI GENERALI

Data rilievo: 11/06/2008

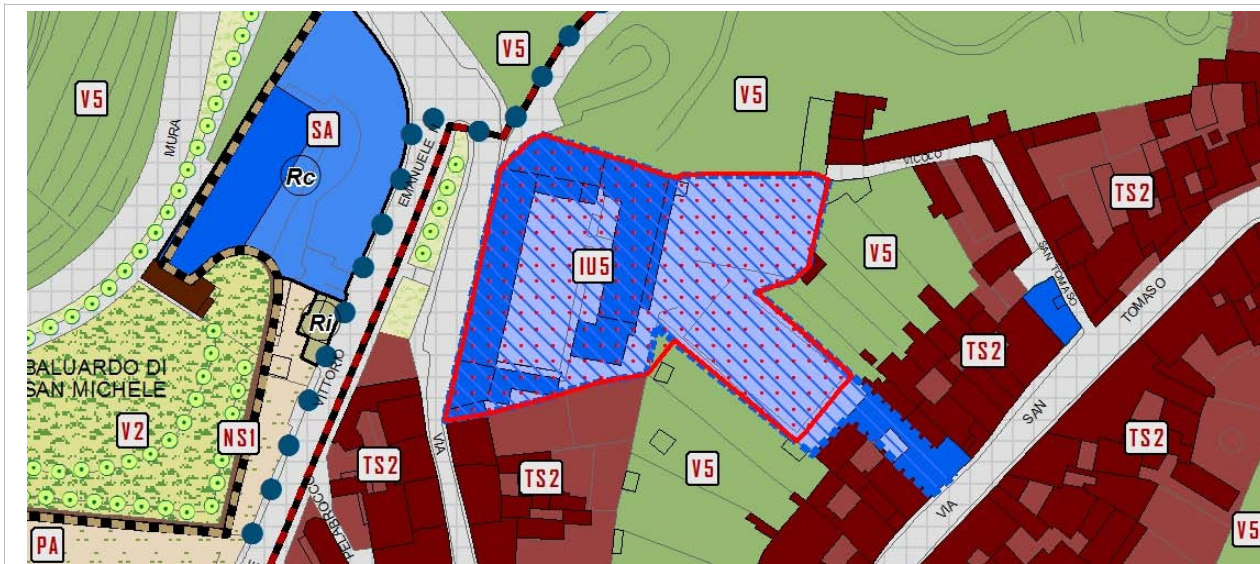
Località:	Borgo Pignolo		Riferimento catastale	
Indirizzo:	VIA PIGNOLO	n° civico 123	Foglio	Mappale
			39	1217
			39	22
			39	4613

### LOCALIZZAZIONE E CARATTERISTICHE DELL'EDIFICIO

Foto aerea



PGT vigente (in rosso sono evidenziati gli immobili assoggettati a prescrizioni)



TIPOLOGIA	n. PIANI		PRESENZA DI PERTINENZE ACCESSORIE			TIPOLOGIA ACCESSO
	fuori terra	interrato				
linea <input type="checkbox"/>	1 <input type="checkbox"/>	sì <input type="checkbox"/> no <input checked="" type="checkbox"/>	spazi aperti		locali annessi	carrabile <input checked="" type="checkbox"/>
corte aperta <input type="checkbox"/>	2 <input checked="" type="checkbox"/>	<b>destinazione</b>	giardini <input type="checkbox"/>		autorimesse <input type="checkbox"/>	pedonale <input checked="" type="checkbox"/>
corte chiusa <input type="checkbox"/>	3 <input checked="" type="checkbox"/>	autorimesse <input type="checkbox"/>	orti <input type="checkbox"/>		depositi <input type="checkbox"/>	
edificio di culto <input type="checkbox"/>	4 <input type="checkbox"/>	cantine <input checked="" type="checkbox"/>	aree <input type="checkbox"/>		tettoie <input type="checkbox"/>	
edificio civile <input type="checkbox"/>	5 <input checked="" type="checkbox"/>	deposito <input type="checkbox"/>	corte <input type="checkbox"/>		elementi superfetativi <input type="checkbox"/>	
altra tipologia <input checked="" type="checkbox"/>						

STATO DI CONSERVAZIONE	TIPO INTERV. PRG PREVIGENTE	INTERVENTI EFFETTUATI			NOTE
molto compromesso <input type="checkbox"/>	re <input type="checkbox"/>	re <input type="checkbox"/>	<b>cronologia</b>	2005 Ristrutturazione e recupero funzionale edificio	
compromesso <input type="checkbox"/>	rc <input type="checkbox"/>	rc <input type="checkbox"/>	recente <input type="checkbox"/>		
sufficiente <input type="checkbox"/>	ri <input checked="" type="checkbox"/>	ri <input type="checkbox"/>	vetusto <input type="checkbox"/>		
buono <input type="checkbox"/>	ru <input type="checkbox"/>	ru <input type="checkbox"/>	non effettuato <input type="checkbox"/>		
ottimo <input type="checkbox"/>	d/dr <input type="checkbox"/>	d/dr <input type="checkbox"/>			

DESTINAZIONI D'USO				ELEMENTI DI PREGIO STORICO-ARCHITETTONICO	
prevalente	tipologia	altre	tipologia		
residenza <input type="checkbox"/>		residenza <input type="checkbox"/>		sì <input type="checkbox"/>	
commercio <input type="checkbox"/>		commercio <input type="checkbox"/>		no <input checked="" type="checkbox"/>	
terziario <input type="checkbox"/>		terziario <input type="checkbox"/>		<b>PRESENZA DI VINCOLI</b>	
ricettivo <input type="checkbox"/>		ricettivo <input type="checkbox"/>			
direzionale <input type="checkbox"/>		direzionale <input type="checkbox"/>			sì <input checked="" type="checkbox"/>
servizi <input type="checkbox"/>		servizi <input type="checkbox"/>			no <input type="checkbox"/>

**NOTE (spazi interni, presenza di superfetazioni, aree libere e verdi, presenza di vincoli preordinati)**

Edificio in fase di recupero.

IBCAA - Vincolo n. 233 (CULTURALE) del 02/12/2002 - Ex Collegio Baroni in via Pignolo, 121-123 (D. Lgs. 490/1999, D. Lgs. 42/2004).

Vincolo ambientale: Coni panoramici N. 2, N. 3 (D.M. 04/01/1957, D. Lgs. 42/2004).

Vincolo ambientale: D - Zona di Borgo Pignolo e via San Tomaso (D.M. 09/11/1963, D. Lgs. 42/2004).



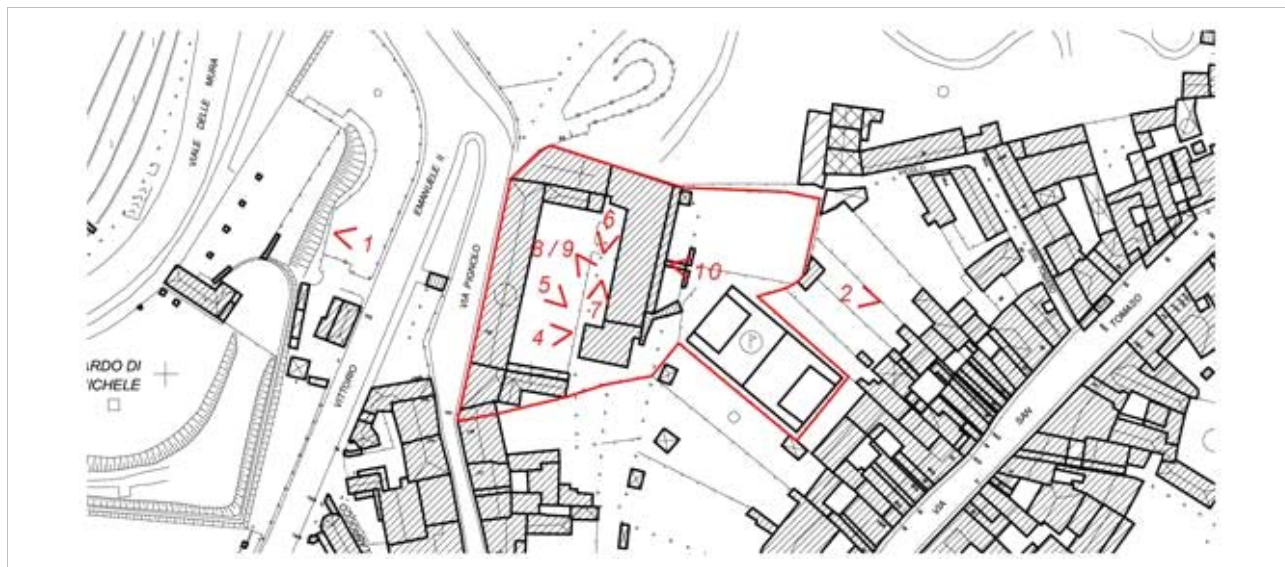


FOTO 1

FOTO 2




FOTO 3

FOTO 4



FOTO 5



FOTO 6



FOTO 7



FOTO 8



FOTO 9



FOTO 10



**PRESCRIZIONI**

**MODALITA' DI INTERVENTO**

<b>Ri</b>	<b>Ristrutturazione edilizia</b>	<input type="checkbox"/>
<b>Rc</b>	<b>Risanamento conservativo</b>	<input checked="" type="checkbox"/>
<b>Re</b>	<b>Restauro</b>	<input type="checkbox"/>

**NOTE (indicazioni prescrittive)**





**BORGO PIGNOLO**

**via San Giovanni**





## Borgo Pignolo - SCHEDA 672011000

Inventario dei Beni Culturali e Ambientali

Scheda n° 151820

### DATI GENERALI

Data rilievo: 09/06/2008

Località: Borgo Pignolo

Riferimento catastale

Indirizzo: VIA SAN GIOVANNI

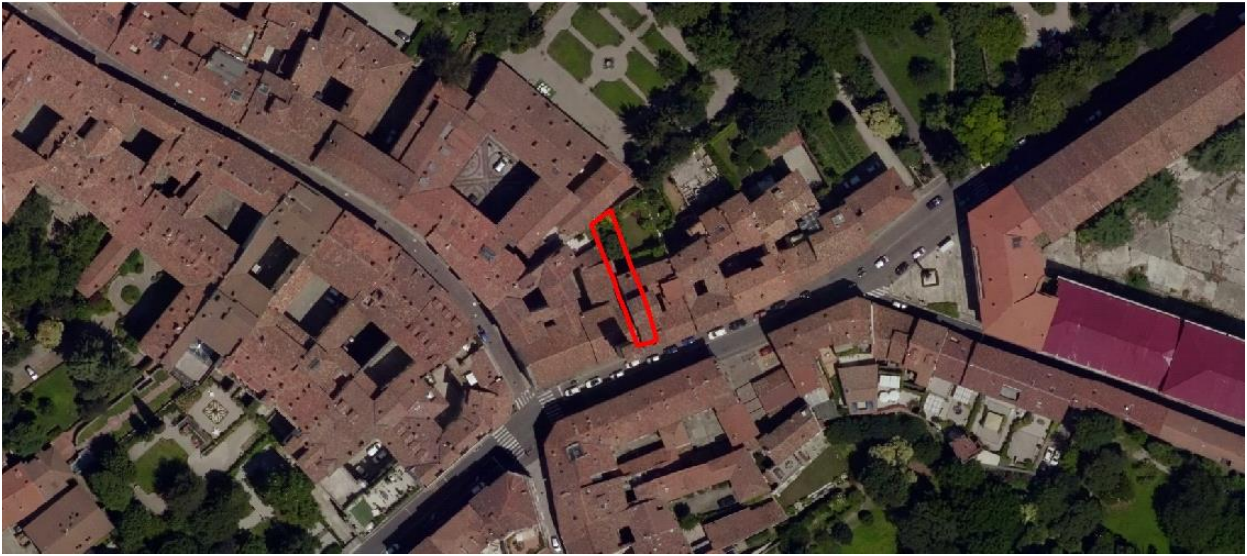
n° civico 2/a

Foglio  
39

Mappale  
1480

### LOCALIZZAZIONE E CARATTERISTICHE DELL'EDIFICIO

Foto aerea



PGT vigente (in rosso sono evidenziati gli immobili assoggettati a prescrizioni)



TIPOLOGIA	n. PIANI			PRESENZA DI PERTINENZE ACCESSORIE			TIPOLOGIA ACCESSO
	fuori terra	interrato		spazi aperti		locali annessi	
linea <input checked="" type="checkbox"/>	1 <input type="checkbox"/>	sì <input checked="" type="checkbox"/>	no <input type="checkbox"/>	spazi aperti		locali annessi	
corte aperta <input type="checkbox"/>	2 <input type="checkbox"/>	<b>destinazione</b>		giardini <input checked="" type="checkbox"/>	autorimesse <input type="checkbox"/>		
corte chiusa <input type="checkbox"/>	3 <input type="checkbox"/>	autorimesse <input type="checkbox"/>	orti <input type="checkbox"/>		depositi <input type="checkbox"/>		
edificio di culto <input type="checkbox"/>	4 <input checked="" type="checkbox"/>	cantine <input checked="" type="checkbox"/>	aree <input type="checkbox"/>		tettoie <input type="checkbox"/>		
edificio civile <input type="checkbox"/>	5 <input checked="" type="checkbox"/>	deposito <input type="checkbox"/>	corte <input type="checkbox"/>		elementi superfetativi <input type="checkbox"/>		
altra tipologia <input type="checkbox"/>							

STATO DI CONSERVAZIONE	TIPO INTERV. PRG PREVIGENTE	INTERVENTI EFFETTUATI			NOTE
		re	rc	ri	
molto compromesso <input type="checkbox"/>	re <input type="checkbox"/>	re <input type="checkbox"/>	<b>cronologia</b>		
compromesso <input type="checkbox"/>	rc <input checked="" type="checkbox"/>	rc <input type="checkbox"/>	recente <input checked="" type="checkbox"/>		
sufficiente <input type="checkbox"/>	ri <input type="checkbox"/>	ri <input type="checkbox"/>	vetusto <input type="checkbox"/>		
buono <input checked="" type="checkbox"/>	ru <input type="checkbox"/>	ru <input type="checkbox"/>	non effettuato <input type="checkbox"/>		
ottimo <input type="checkbox"/>	d/dr <input type="checkbox"/>	d/dr <input type="checkbox"/>			

DESTINAZIONI D'USO				ELEMENTI DI PREGIO STORICO-ARCHITETTONICO	
prevalente	tipologia	altre	tipologia		
residenza <input checked="" type="checkbox"/>	R - Residenziali	residenza <input type="checkbox"/>		sì <input checked="" type="checkbox"/>	
commercio <input type="checkbox"/>		commercio <input type="checkbox"/>		no <input type="checkbox"/>	
terziario <input type="checkbox"/>		terziario <input checked="" type="checkbox"/>	Ta2 - Artigianato di servizio	<b>PRESENZA DI VINCOLI</b>	
ricettivo <input type="checkbox"/>		ricettivo <input type="checkbox"/>		sì <input checked="" type="checkbox"/>	
direzionale <input type="checkbox"/>		direzionale <input type="checkbox"/>		no <input type="checkbox"/>	
servizi <input type="checkbox"/>		servizi <input type="checkbox"/>			

**NOTE (spazi interni, presenza di superfetazioni, aree libere e verdi, presenza di vincoli preordinati)**

Vincolo ambientale: Cono panoramico N. 3 (D.M. 04/01/1957, D. Lgs. 42/2004).

Vincolo ambientale: D - Zona di Borgo Pignolo e via San Tomaso (D.M. 09/11/1963, D. Lgs. 42/2004).





FOTO 1

FOTO 2



FOTO 3

FOTO 4





**PRESCRIZIONI**

**MODALITA' DI INTERVENTO**

<b>Ri</b>	<b>Ristrutturazione edilizia</b>	<input type="checkbox"/>
<b>Rc</b>	<b>Risanamento conservativo</b>	<input checked="" type="checkbox"/>
<b>Re</b>	<b>Restauro</b>	<input type="checkbox"/>

**NOTE (indicazioni prescrittive)**

## Borgo Pignolo - SCHEDA 672011001

Inventario dei Beni Culturali e Ambientali

Scheda n° 151821

### DATI GENERALI

Data rilievo: 09/06/2008

Località: Borgo Pignolo

Riferimento catastale

Indirizzo: VIA SAN GIOVANNI

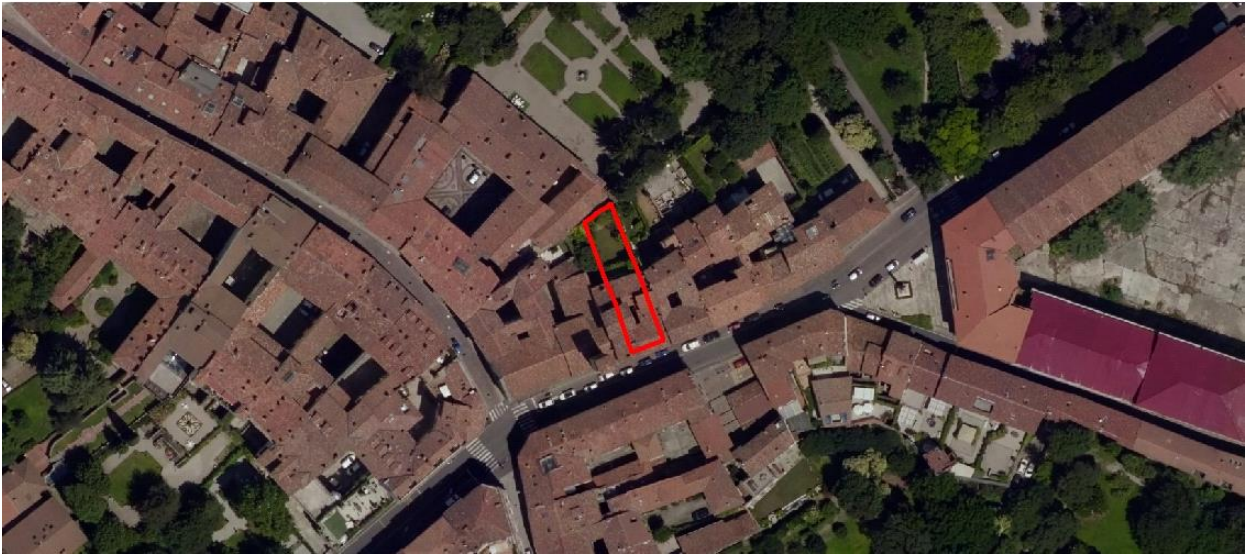
n° civico 4

Foglio  
39

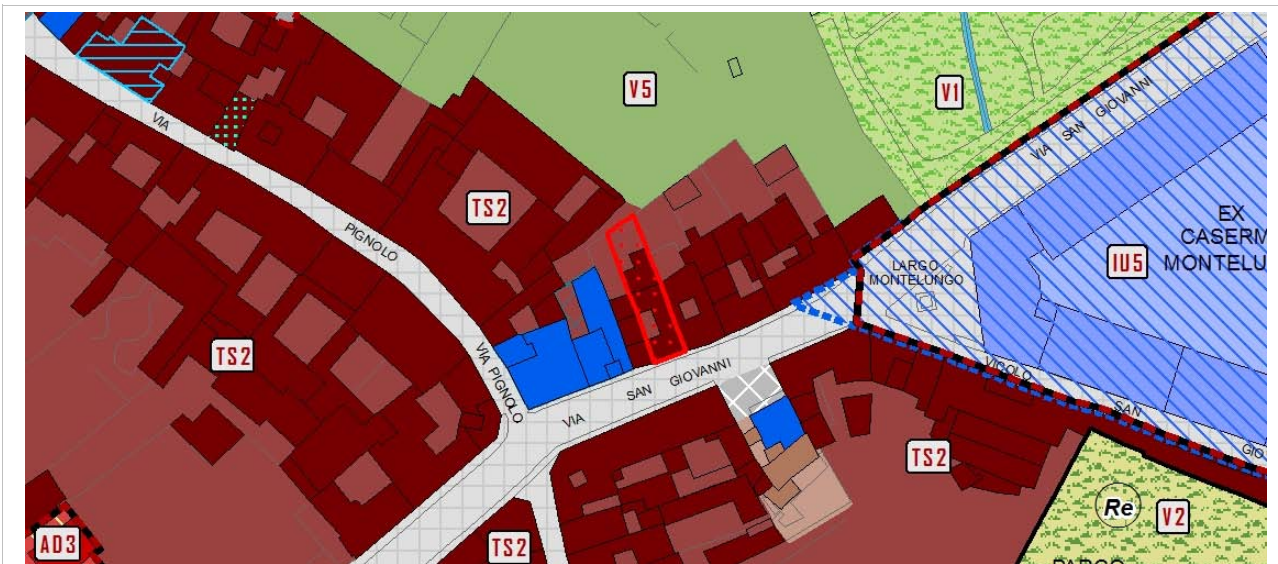
Mappale  
1479

### LOCALIZZAZIONE E CARATTERISTICHE DELL'EDIFICIO

Foto aerea



PGT vigente (in rosso sono evidenziati gli immobili assoggettati a prescrizioni)



TIPOLOGIA	n. PIANI			PRESENZA DI PERTINENZE ACCESSORIE			TIPOLOGIA ACCESSO
	fuori terra	interrato		spazi aperti		locali annessi	
linea <input type="checkbox"/>	1 <input type="checkbox"/>	sì <input checked="" type="checkbox"/>	no <input type="checkbox"/>				carrabile <input checked="" type="checkbox"/>
corte aperta <input type="checkbox"/>	2 <input type="checkbox"/>	<b>destinazione</b>		giardini <input checked="" type="checkbox"/>	autorimesse <input type="checkbox"/>		
corte chiusa <input checked="" type="checkbox"/>	3 <input type="checkbox"/>	autorimesse <input checked="" type="checkbox"/>		orti <input type="checkbox"/>	depositi <input type="checkbox"/>		pedonale <input checked="" type="checkbox"/>
edificio di culto <input type="checkbox"/>	4 <input checked="" type="checkbox"/>	cantine <input checked="" type="checkbox"/>		aree <input type="checkbox"/>	tettoie <input type="checkbox"/>		
edificio civile <input type="checkbox"/>	5 <input type="checkbox"/>	deposito <input type="checkbox"/>		corte <input checked="" type="checkbox"/>	elementi superfetativi <input type="checkbox"/>		
altra tipologia <input type="checkbox"/>							

STATO DI CONSERVAZIONE	TIPO INTERV. PRG PREVIGENTE	INTERVENTI EFFETTUATI			NOTE
		re	rc	ri	
molto compromesso <input type="checkbox"/>	re <input type="checkbox"/>	re <input type="checkbox"/>	<b>cronologia</b>		2000/02 Risanamento conservativo e formazione autorimesse interrata
compromesso <input type="checkbox"/>	rc <input checked="" type="checkbox"/>	rc <input type="checkbox"/>	recente <input checked="" type="checkbox"/>		
sufficiente <input type="checkbox"/>	ri <input type="checkbox"/>	ri <input type="checkbox"/>	vetusto <input type="checkbox"/>		
buono <input type="checkbox"/>	ru <input type="checkbox"/>	ru <input type="checkbox"/>	non effettuato <input type="checkbox"/>		
ottimo <input checked="" type="checkbox"/>	d/dr <input type="checkbox"/>	d/dr <input type="checkbox"/>			

DESTINAZIONI D'USO				ELEMENTI DI PREGIO STORICO-ARCHITETTONICO	
prevalente	tipologia	altre	tipologia		
residenza <input checked="" type="checkbox"/>	R - Residenziali	residenza <input type="checkbox"/>		sì <input checked="" type="checkbox"/>	
commercio <input type="checkbox"/>		commercio <input checked="" type="checkbox"/>	C1 - Esercizi di vicinato	no <input type="checkbox"/>	
terziario <input type="checkbox"/>		terziario <input type="checkbox"/>		<b>PRESENZA DI VINCOLI</b>	
ricettivo <input type="checkbox"/>		ricettivo <input type="checkbox"/>		sì <input checked="" type="checkbox"/>	
direzionale <input type="checkbox"/>		direzionale <input type="checkbox"/>		no <input type="checkbox"/>	
servizi <input type="checkbox"/>		servizi <input type="checkbox"/>			

**NOTE (spazi interni, presenza di superfetazioni, aree libere e verdi, presenza di vincoli preordinati)**

Vincolo ambientale: Cono panoramico N. 3 (D.M. 04/01/1957, D. Lgs. 42/2004).

Vincolo ambientale: D - Zona di Borgo Pignolo e via San Tomaso (D.M. 09/11/1963, D. Lgs. 42/2004).





FOTO 1

FOTO 2



FOTO 3

FOTO 4



**PRESCRIZIONI**

**MODALITA' DI INTERVENTO**

<b>Ri</b>	<b>Ristrutturazione edilizia</b>	<input type="checkbox"/>
<b>Rc</b>	<b>Risanamento conservativo</b>	<input checked="" type="checkbox"/>
<b>Re</b>	<b>Restauro</b>	<input type="checkbox"/>

**NOTE (indicazioni prescrittive)**

## Borgo Pignolo - SCHEDA 672011002

Inventario dei Beni Culturali e Ambientali

Scheda n° 151822

### DATI GENERALI

Data rilievo: 09/06/2008

Località: Borgo Pignolo

Riferimento catastale

Indirizzo: VIA SAN GIOVANNI

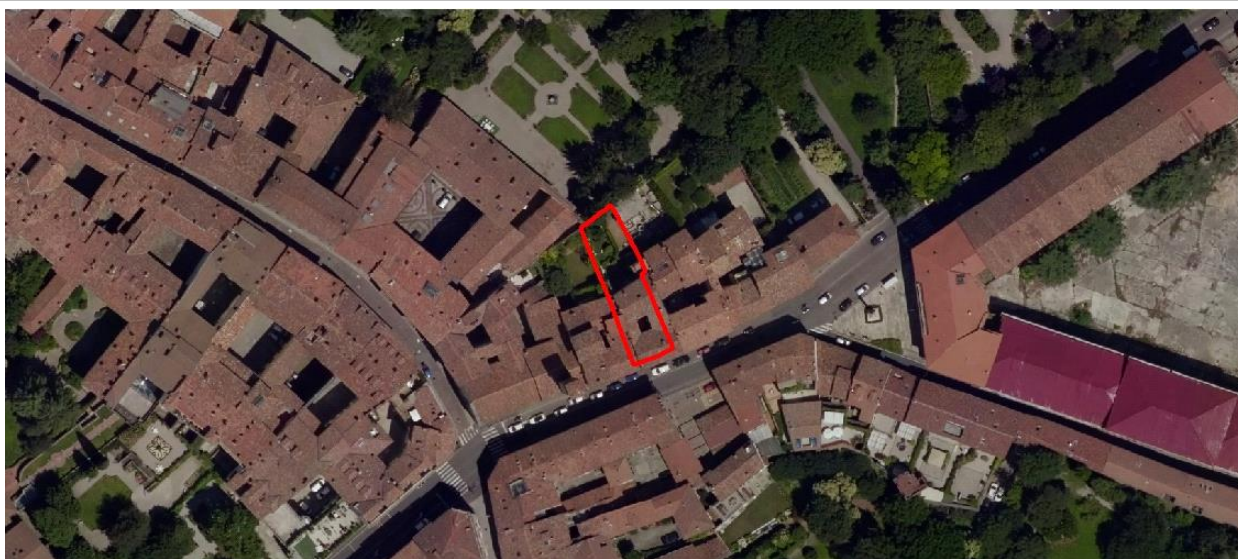
n° civico 6

Foglio  
39

Mappale  
1476

### LOCALIZZAZIONE E CARATTERISTICHE DELL'EDIFICIO

Foto aerea



PGT vigente (in rosso sono evidenziati gli immobili assoggettati a prescrizioni)





TIPOLOGIA	n. PIANI			PRESENZA DI PERTINENZE ACCESSORIE			TIPOLOGIA ACCESSO
	fuori terra	interrato		spazi aperti		locali annessi	
linea <input type="checkbox"/>	1 <input type="checkbox"/>	sì <input checked="" type="checkbox"/>	no <input type="checkbox"/>				carrabile <input checked="" type="checkbox"/>
corte aperta <input type="checkbox"/>	2 <input type="checkbox"/>	<b>destinazione</b>		giardini <input checked="" type="checkbox"/>	autorimesse <input type="checkbox"/>		pedonale <input checked="" type="checkbox"/>
corte chiusa <input checked="" type="checkbox"/>	3 <input type="checkbox"/>	autorimesse <input type="checkbox"/>		orti <input type="checkbox"/>	depositi <input checked="" type="checkbox"/>		
edificio di culto <input type="checkbox"/>	4 <input checked="" type="checkbox"/>	cantine <input checked="" type="checkbox"/>		aree <input type="checkbox"/>	tettoie <input type="checkbox"/>		
edificio civile <input type="checkbox"/>	5 <input type="checkbox"/>	deposito <input type="checkbox"/>		corte <input checked="" type="checkbox"/>	elementi superfetativi <input type="checkbox"/>		
altra tipologia <input type="checkbox"/>							

STATO DI CONSERVAZIONE	TIPO INTERV. PRG PREVIGENTE	INTERVENTI EFFETTUATI			NOTE
		re	rc	ri	
molto compromesso <input type="checkbox"/>	re <input type="checkbox"/>	re <input type="checkbox"/>	<b>cronologia</b>		1998 Risanamento conservativo parzialmente in sanatoria
compromesso <input type="checkbox"/>	rc <input checked="" type="checkbox"/>	rc <input type="checkbox"/>	recente <input checked="" type="checkbox"/>		
sufficiente <input type="checkbox"/>	ri <input type="checkbox"/>	ri <input type="checkbox"/>	vetusto <input type="checkbox"/>		
buono <input type="checkbox"/>	ru <input type="checkbox"/>	ru <input type="checkbox"/>	non effettuato <input type="checkbox"/>		
ottimo <input checked="" type="checkbox"/>	d/dr <input type="checkbox"/>	d/dr <input type="checkbox"/>			

DESTINAZIONI D'USO				ELEMENTI DI PREGIO STORICO-ARCHITETTONICO	
prevalente	tipologia	altre	tipologia		
residenza <input checked="" type="checkbox"/>	R - Residenziali	residenza <input type="checkbox"/>		sì <input checked="" type="checkbox"/>	
commercio <input type="checkbox"/>		commercio <input checked="" type="checkbox"/>	C1 - Esercizi di vicinato	no <input type="checkbox"/>	
terziario <input type="checkbox"/>		terziario <input type="checkbox"/>		<b>PRESENZA DI VINCOLI</b>	
ricettivo <input type="checkbox"/>		ricettivo <input type="checkbox"/>		sì <input checked="" type="checkbox"/>	
direzionale <input type="checkbox"/>		direzionale <input type="checkbox"/>		no <input type="checkbox"/>	
servizi <input type="checkbox"/>		servizi <input type="checkbox"/>			

**NOTE (spazi interni, presenza di superfetazioni, aree libere e verdi, presenza di vincoli preordinati)**

Vincolo ambientale: Cono panoramico N. 3 (D.M. 04/01/1957, D. Lgs. 42/2004).

Vincolo ambientale: D - Zona di Borgo Pignolo e via San Tomaso (D.M. 09/11/1963, D. Lgs. 42/2004).



FOTO 1

FOTO 2



FOTO 3

FOTO 4



**PRESCRIZIONI**

**MODALITA' DI INTERVENTO**

<b>Ri</b>	<b>Ristrutturazione edilizia</b>	<input type="checkbox"/>
<b>Rc</b>	<b>Risanamento conservativo</b>	<input checked="" type="checkbox"/>
<b>Re</b>	<b>Restauro</b>	<input type="checkbox"/>

**NOTE (indicazioni prescrittive)**



## Borgo Pignolo - SCHEDA 672011003

Inventario dei Beni Culturali e Ambientali

Scheda n° 151823

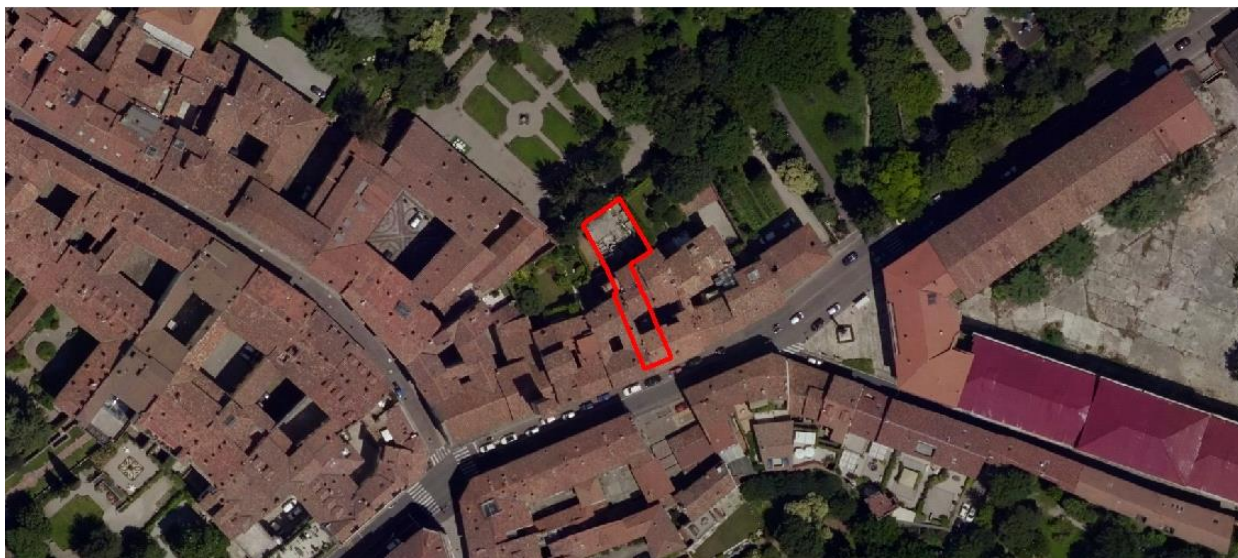
### DATI GENERALI

Data rilievo: 09/06/2008

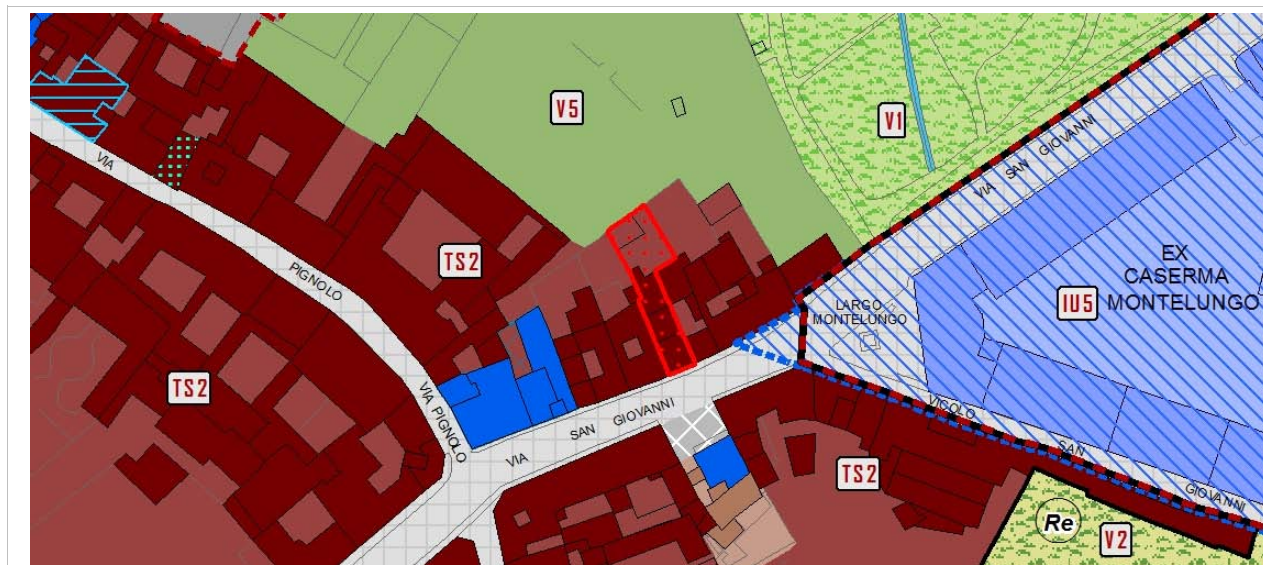
Località:	Borgo Pignolo		Riferimento catastale	
Indirizzo:	VIA SAN GIOVANNI	n° civico 8	Foglio	Mappale
			39	1471
			39	3074

### LOCALIZZAZIONE E CARATTERISTICHE DELL'EDIFICIO

Foto aerea



PGT vigente (in rosso sono evidenziati gli immobili assoggettati a prescrizioni)



TIPOLOGIA	n. PIANI		PRESENZA DI PERTINENZE ACCESSORIE				TIPOLOGIA ACCESSO
	fuori terra	interrato			spazi aperti	locali annessi	
linea <input checked="" type="checkbox"/>	1 <input type="checkbox"/>	sì <input type="checkbox"/> no <input checked="" type="checkbox"/>					carrabile <input type="checkbox"/>
corte aperta <input type="checkbox"/>	2 <input type="checkbox"/>	<b>destinazione</b>	giardini	<input checked="" type="checkbox"/>	autorimesse	<input type="checkbox"/>	pedonale <input type="checkbox"/>
corte chiusa <input type="checkbox"/>	3 <input type="checkbox"/>	autorimesse	orti	<input type="checkbox"/>	depositi	<input type="checkbox"/>	
edificio di culto <input type="checkbox"/>	4 <input checked="" type="checkbox"/>	cantine	aree	<input type="checkbox"/>	tettoie	<input type="checkbox"/>	
edificio civile <input type="checkbox"/>	5 <input type="checkbox"/>	deposito	corte	<input checked="" type="checkbox"/>	elementi superfetativi	<input type="checkbox"/>	
altra tipologia <input type="checkbox"/>							

STATO DI CONSERVAZIONE	TIPO INTERV. PRG PREVIGENTE	INTERVENTI EFFETTUATI		NOTE
molto compromesso <input type="checkbox"/>	re <input type="checkbox"/>	re <input type="checkbox"/>	<b>cronologia</b>	
compromesso <input type="checkbox"/>	rc <input checked="" type="checkbox"/>	rc <input type="checkbox"/>	recente <input checked="" type="checkbox"/>	
sufficiente <input type="checkbox"/>	ri <input type="checkbox"/>	ri <input type="checkbox"/>	vetusto <input type="checkbox"/>	
buono <input type="checkbox"/>	ru <input type="checkbox"/>	ru <input type="checkbox"/>	non effettuato <input type="checkbox"/>	
ottimo <input checked="" type="checkbox"/>	d/dr <input type="checkbox"/>	d/dr <input type="checkbox"/>		

DESTINAZIONI D'USO				ELEMENTI DI PREGIO STORICO-ARCHITETTONICO
prevalente	tipologia	altre	tipologia	
residenza <input checked="" type="checkbox"/>	R - Residenziali	residenza <input type="checkbox"/>		sì <input checked="" type="checkbox"/>
commercio <input type="checkbox"/>		commercio <input type="checkbox"/>		no <input type="checkbox"/>
terziario <input type="checkbox"/>		terziario <input checked="" type="checkbox"/>	Tr1-Pubblici esercizi	<b>PRESENZA DI VINCOLI</b>
ricettivo <input type="checkbox"/>		ricettivo <input type="checkbox"/>		
direzionale <input type="checkbox"/>		direzionale <input type="checkbox"/>		
servizi <input type="checkbox"/>		servizi <input type="checkbox"/>		
				no <input type="checkbox"/>

**NOTE (spazi interni, presenza di superfetazioni, aree libere e verdi, presenza di vincoli preordinati)**

Ingresso dall'edificio civico 10.

Vincolo ambientale: Cono panoramico N. 3 (D.M. 04/01/1957, D. Lgs. 42/2004).

Vincolo ambientale: D - Zona di Borgo Pignolo e via San Tomaso (D.M. 09/11/1963, D. Lgs. 42/2004).





FOTO 1

FOTO 2



FOTO 3

FOTO 4





**PRESCRIZIONI**

**MODALITA' DI INTERVENTO**

<b>Ri</b>	<b>Ristrutturazione edilizia</b>	<input type="checkbox"/>
<b>Rc</b>	<b>Risanamento conservativo</b>	<input checked="" type="checkbox"/>
<b>Re</b>	<b>Restauro</b>	<input type="checkbox"/>

**NOTE (indicazioni prescrittive)**

## Borgo Pignolo - SCHEDA 672011004

Inventario dei Beni Culturali e Ambientali

Scheda n° 151824

### DATI GENERALI

Data rilievo: 09/06/2008

Località: Borgo Pignolo

Riferimento catastale

Indirizzo: VIA SAN GIOVANNI


n° civico 10

Foglio  
39

Mappale  
1471

### LOCALIZZAZIONE E CARATTERISTICHE DELL'EDIFICIO

Foto aerea



PGT vigente (in rosso sono evidenziati gli immobili assoggettati a prescrizioni)



TIPOLOGIA	n. PIANI			PRESENZA DI PERTINENZE ACCESSORIE			TIPOLOGIA ACCESSO
	fuori terra	interrato		spazi aperti		locali annessi	
linea <input checked="" type="checkbox"/>	1 <input type="checkbox"/>	sì <input type="checkbox"/>	no <input checked="" type="checkbox"/>				
corte aperta <input type="checkbox"/>	2 <input type="checkbox"/>	<b>destinazione</b>		giardini <input type="checkbox"/>	autorimesse <input type="checkbox"/>		carrabile <input type="checkbox"/>
corte chiusa <input type="checkbox"/>	3 <input type="checkbox"/>	autorimesse <input type="checkbox"/>		orti <input type="checkbox"/>	depositi <input type="checkbox"/>		pedonale <input checked="" type="checkbox"/>
edificio di culto <input type="checkbox"/>	4 <input checked="" type="checkbox"/>	cantine <input type="checkbox"/>		aree <input type="checkbox"/>	tettoie <input type="checkbox"/>		
edificio civile <input type="checkbox"/>	5 <input type="checkbox"/>	deposito <input type="checkbox"/>		corte <input type="checkbox"/>	elementi superfetativi <input type="checkbox"/>		
altra tipologia <input type="checkbox"/>	sotto-tetto <input type="checkbox"/>						

STATO DI CONSERVAZIONE	TIPO INTERV. PRG PREVIGENTE		INTERVENTI EFFETTUATI			NOTE
	re	rc	re	rc	ri	
molto compromesso <input type="checkbox"/>	re <input type="checkbox"/>	rc <input type="checkbox"/>	re <input type="checkbox"/>	rc <input type="checkbox"/>	<b>cronologia</b>	
compromesso <input type="checkbox"/>	re <input checked="" type="checkbox"/>	rc <input checked="" type="checkbox"/>	re <input type="checkbox"/>	rc <input type="checkbox"/>	recente <input checked="" type="checkbox"/>	
sufficiente <input type="checkbox"/>	re <input type="checkbox"/>	rc <input type="checkbox"/>	re <input type="checkbox"/>	rc <input type="checkbox"/>	vetusto <input type="checkbox"/>	
buono <input type="checkbox"/>	re <input type="checkbox"/>	rc <input type="checkbox"/>	re <input type="checkbox"/>	rc <input type="checkbox"/>	non effettuato <input type="checkbox"/>	
ottimo <input checked="" type="checkbox"/>	d/dr <input type="checkbox"/>	rc <input type="checkbox"/>	d/dr <input type="checkbox"/>	rc <input type="checkbox"/>		

DESTINAZIONI D'USO				ELEMENTI DI PREGIO STORICO-ARCHITETTONICO
prevalente	tipologia	altre	tipologia	
residenza <input type="checkbox"/>	R - Residenziali	residenza <input type="checkbox"/>		sì <input checked="" type="checkbox"/>
commercio <input type="checkbox"/>		commercio <input type="checkbox"/>		no <input type="checkbox"/>
terziario <input type="checkbox"/>		terziario <input checked="" type="checkbox"/>	Ta2 - Artigianato di servizio	<b>PRESENZA DI VINCOLI</b>
ricettivo <input type="checkbox"/>		ricettivo <input type="checkbox"/>		
direzionale <input type="checkbox"/>		direzionale <input type="checkbox"/>		sì <input checked="" type="checkbox"/>
servizi <input type="checkbox"/>		servizi <input type="checkbox"/>		no <input type="checkbox"/>

NOTE (spazi interni, presenza di superfetazioni, aree libere e verdi, presenza di vincoli preordinati)
Vincolo ambientale: Cono panoramico N. 3 (D.M. 04/01/1957, D. Lgs. 42/2004).
Vincolo ambientale: D - Zona di Borgo Pignolo e via San Tomaso (D.M. 09/11/1963, D. Lgs. 42/2004).





FOTO 1

FOTO 2



FOTO 3

FOTO 4



**PRESCRIZIONI**

**MODALITA' DI INTERVENTO**

<b>Ri</b>	<b>Ristrutturazione edilizia</b>	<input type="checkbox"/>
<b>Rc</b>	<b>Risanamento conservativo</b>	<input checked="" type="checkbox"/>
<b>Re</b>	<b>Restauro</b>	<input type="checkbox"/>

**NOTE (indicazioni prescrittive)**

## Borgo Pignolo - SCHEDA 672011005

Inventario dei Beni Culturali e Ambientali

Scheda n° 151825

### DATI GENERALI

Data rilievo: 09/06/2008

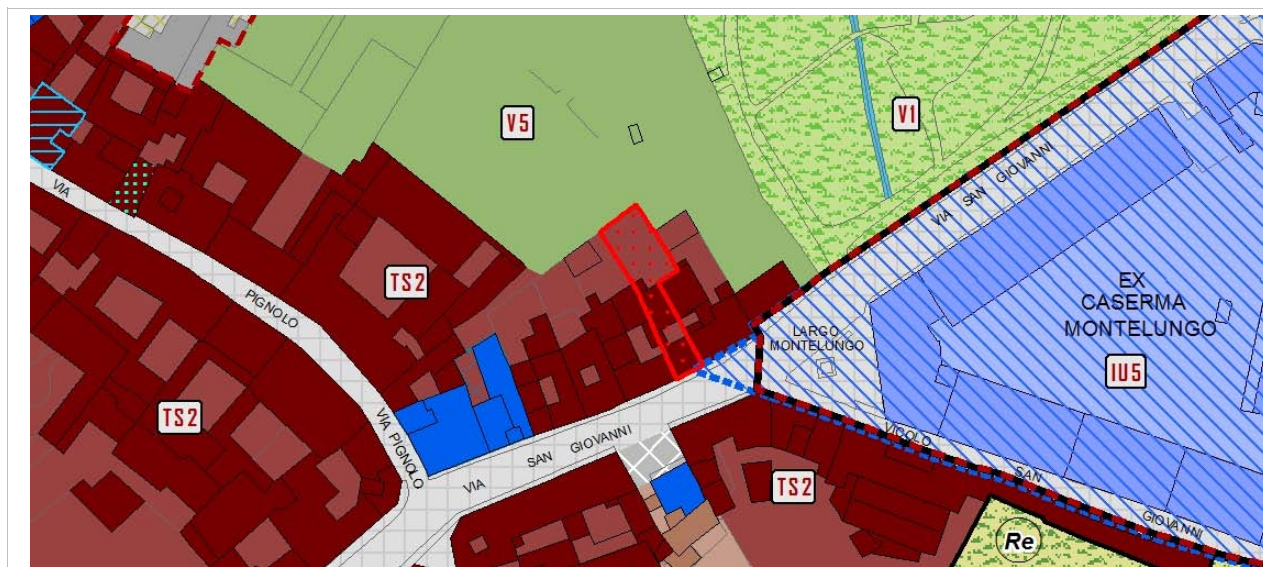
Località:	Borgo Pignolo	Riferimento catastale	
Indirizzo:	VIA SAN GIOVANNI	n° civico 10/b	Foglio Mappale
Indirizzo:	VIA SAN GIOVANNI	n° civico 12	39 1470
			39 3075

### LOCALIZZAZIONE E CARATTERISTICHE DELL'EDIFICIO

Foto aerea



PGT vigente (in rosso sono evidenziati gli immobili assoggettati a prescrizioni)





TIPOLOGIA	n. PIANI			PRESENZA DI PERTINENZE ACCESSORIE			TIPOLOGIA ACCESSO
	fuori terra	interrato		spazi aperti		locali annessi	
linea <input type="checkbox"/>	1 <input type="checkbox"/>	sì <input type="checkbox"/>	no <input checked="" type="checkbox"/>				
corte aperta <input type="checkbox"/>	2 <input type="checkbox"/>	<b>destinazione</b>		giardini <input checked="" type="checkbox"/>	autorimesse <input type="checkbox"/>		carrabile <input checked="" type="checkbox"/>
corte chiusa <input checked="" type="checkbox"/>	3 <input type="checkbox"/>	autorimesse <input type="checkbox"/>	orti <input type="checkbox"/>		depositi <input type="checkbox"/>	pedonale <input checked="" type="checkbox"/>	
edificio di culto <input type="checkbox"/>	4 <input checked="" type="checkbox"/>	cantine <input type="checkbox"/>	aree <input type="checkbox"/>		tettoie <input type="checkbox"/>		
edificio civile <input type="checkbox"/>	5 <input type="checkbox"/>	deposito <input type="checkbox"/>	corte <input checked="" type="checkbox"/>		elementi superfetativi <input type="checkbox"/>		
altra tipologia <input type="checkbox"/>							

STATO DI CONSERVAZIONE	TIPO INTERV. PRG PREVIGENTE		INTERVENTI EFFETTUATI			NOTE
	re	rc	re	rc	cronologia	
molto compromesso <input type="checkbox"/>	re <input type="checkbox"/>	rc <input type="checkbox"/>	re <input type="checkbox"/>	rc <input type="checkbox"/>	recente <input checked="" type="checkbox"/>	1989 Manutenzione ordinaria e risanamento igienico
compromesso <input type="checkbox"/>	ri <input type="checkbox"/>	ru <input type="checkbox"/>	ri <input type="checkbox"/>	ru <input type="checkbox"/>	vetusto <input type="checkbox"/>	
sufficiente <input type="checkbox"/>	d/dr <input type="checkbox"/>	d/dr <input type="checkbox"/>	d/dr <input type="checkbox"/>	d/dr <input type="checkbox"/>	non effettuato <input type="checkbox"/>	
buono <input checked="" type="checkbox"/>						
ottimo <input type="checkbox"/>						

DESTINAZIONI D'USO				ELEMENTI DI PREGIO STORICO-ARCHITETTONICO	
prevalente	tipologia	altre	tipologia		
residenza <input checked="" type="checkbox"/>	R - Residenziali	residenza <input type="checkbox"/>		sì <input checked="" type="checkbox"/>	
commercio <input type="checkbox"/>		commercio <input type="checkbox"/>		no <input type="checkbox"/>	
terziario <input type="checkbox"/>		terziario <input checked="" type="checkbox"/>	Ta2 - Artigianato di servizio	<b>PRESENZA DI VINCOLI</b>	
ricettivo <input type="checkbox"/>		ricettivo <input type="checkbox"/>		sì <input checked="" type="checkbox"/>	
direzionale <input type="checkbox"/>		direzionale <input type="checkbox"/>		no <input type="checkbox"/>	
servizi <input type="checkbox"/>		servizi <input type="checkbox"/>			

**NOTE (spazi interni, presenza di superfetazioni, aree libere e verdi, presenza di vincoli preordinati)**

Vincolo ambientale: Cono panoramico N. 3 (D.M. 04/01/1957, D. Lgs. 42/2004).

Vincolo ambientale: D - Zona di Borgo Pignolo e via San Tomaso (D.M. 09/11/1963, D. Lgs. 42/2004).



FOTO 1

FOTO 2




FOTO 3

FOTO 4



**PRESCRIZIONI**

**MODALITA' DI INTERVENTO**

<b>Ri</b>	<b>Ristrutturazione edilizia</b>	<input type="checkbox"/>
<b>Rc</b>	<b>Risanamento conservativo</b>	<input checked="" type="checkbox"/>
<b>Re</b>	<b>Restauro</b>	<input type="checkbox"/>

**NOTE (indicazioni prescrittive)**



## Borgo Pignolo - SCHEDA 672011006

Inventario dei Beni Culturali e Ambientali

Scheda n° 151826

### DATI GENERALI

Data rilievo: 09/06/2008

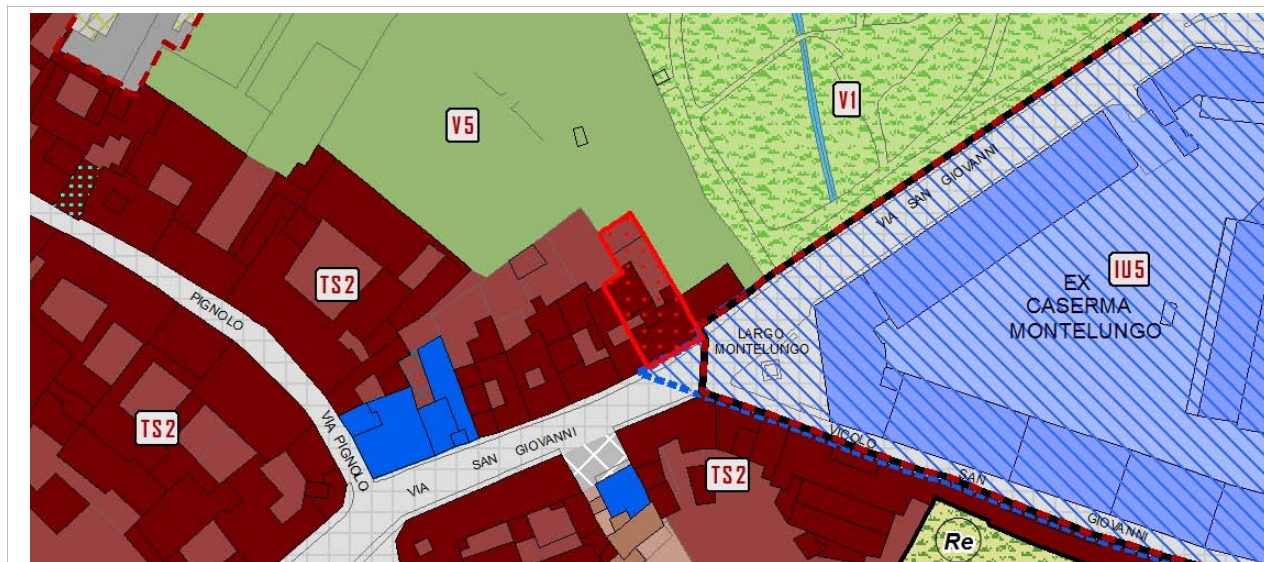
Località:	Borgo Pignolo		Riferimento catastale	
Indirizzo:	VIA SAN GIOVANNI	n° civico 12	Foglio	Mappale
Indirizzo:	VIA SAN GIOVANNI	n° civico 14	39	1468
			39	1466
			39	1464

### LOCALIZZAZIONE E CARATTERISTICHE DELL'EDIFICIO

Foto aerea



PGT vigente (in rosso sono evidenziati gli immobili assoggettati a prescrizioni)



TIPOLOGIA	n. PIANI		PRESENZA DI PERTINENZE ACCESSORIE				TIPOLOGIA ACCESSO
	fuori terra	interrato			spazi aperti	locali annessi	
linea <input type="checkbox"/>	1 <input type="checkbox"/>	sì <input type="checkbox"/> no <input checked="" type="checkbox"/>					carrabile <input checked="" type="checkbox"/>
corte aperta <input type="checkbox"/>	2 <input type="checkbox"/>	<b>destinazione</b>	giardini	<input type="checkbox"/>	autorimesse	<input checked="" type="checkbox"/>	pedonale <input checked="" type="checkbox"/>
corte chiusa <input checked="" type="checkbox"/>	3 <input type="checkbox"/>	autorimesse	orti	<input type="checkbox"/>	depositi	<input type="checkbox"/>	
edificio di culto <input type="checkbox"/>	4 <input checked="" type="checkbox"/>	cantine	aree	<input type="checkbox"/>	tettoie	<input checked="" type="checkbox"/>	
edificio civile <input type="checkbox"/>	5 <input type="checkbox"/>	deposito	corte	<input type="checkbox"/>	elementi superfetativi	<input checked="" type="checkbox"/>	
altra tipologia <input type="checkbox"/>							

STATO DI CONSERVAZIONE	TIPO INTERV. PRG PREVIGENTE	INTERVENTI EFFETTUATI		NOTE
molto compromesso <input type="checkbox"/>	re <input type="checkbox"/>	re <input type="checkbox"/>	<b>cronologia</b>	
compromesso <input type="checkbox"/>	rc <input checked="" type="checkbox"/>	rc <input type="checkbox"/>	recente <input checked="" type="checkbox"/>	
sufficiente <input type="checkbox"/>	ri <input type="checkbox"/>	ri <input type="checkbox"/>	vetusto <input type="checkbox"/>	
buono <input type="checkbox"/>	ru <input type="checkbox"/>	ru <input type="checkbox"/>	non effettuato <input type="checkbox"/>	
ottimo <input checked="" type="checkbox"/>	d/dr <input type="checkbox"/>	d/dr <input type="checkbox"/>		

DESTINAZIONI D'USO				ELEMENTI DI PREGIO STORICO-ARCHITETTONICO
prevalente	tipologia	altre	tipologia	
residenza <input checked="" type="checkbox"/>	R - Residenziali	residenza <input type="checkbox"/>		sì <input checked="" type="checkbox"/>
commercio <input type="checkbox"/>		commercio <input checked="" type="checkbox"/>	C1 - Esercizi di vicinato	no <input type="checkbox"/>
terziario <input type="checkbox"/>		terziario <input checked="" type="checkbox"/>	Ta1 - Terziario diffuso	
ricettivo <input type="checkbox"/>		ricettivo <input type="checkbox"/>		
direzionale <input type="checkbox"/>		direzionale <input type="checkbox"/>		
servizi <input type="checkbox"/>		servizi <input type="checkbox"/>		

**NOTE (spazi interni, presenza di superfetazioni, aree libere e verdi, presenza di vincoli preordinati)**

Vincolo ambientale: Cono panoramico N. 3 (D.M. 04/01/1957, D. Lgs. 42/2004).

Vincolo ambientale: D - Zona di Borgo Pignolo e via San Tomaso (D.M. 09/11/1963, D. Lgs. 42/2004).



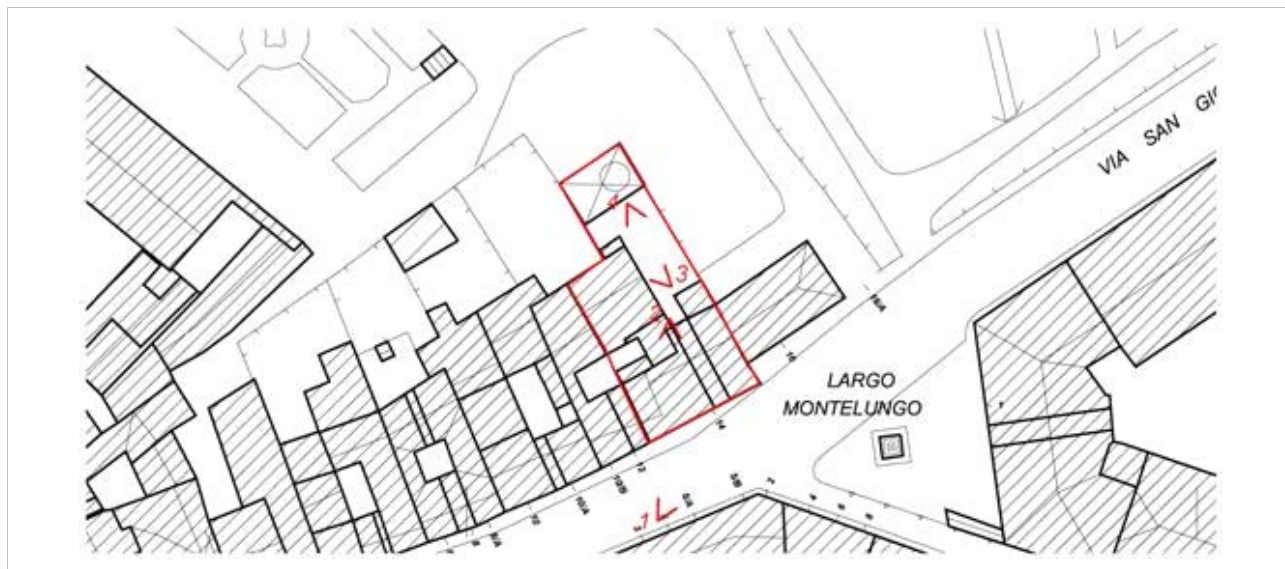


FOTO 1

FOTO 2





FOTO 3

FOTO 4





**PRESCRIZIONI**

**MODALITA' DI INTERVENTO**

<b>Ri</b>	<b>Ristrutturazione edilizia</b>	<input type="checkbox"/>
<b>Rc</b>	<b>Risanamento conservativo</b>	<input checked="" type="checkbox"/>
<b>Re</b>	<b>Restauro</b>	<input type="checkbox"/>

**NOTE (indicazioni prescrittive)**

## Borgo Pignolo - SCHEDA 672011007

Inventario dei Beni Culturali e Ambientali

Scheda n° 151827

### DATI GENERALI

Data rilievo: 09/06/2008

Località: Borgo Pignolo

Riferimento catastale

Indirizzo: VIA SAN GIOVANNI

n° civico 16

Foglio  
39

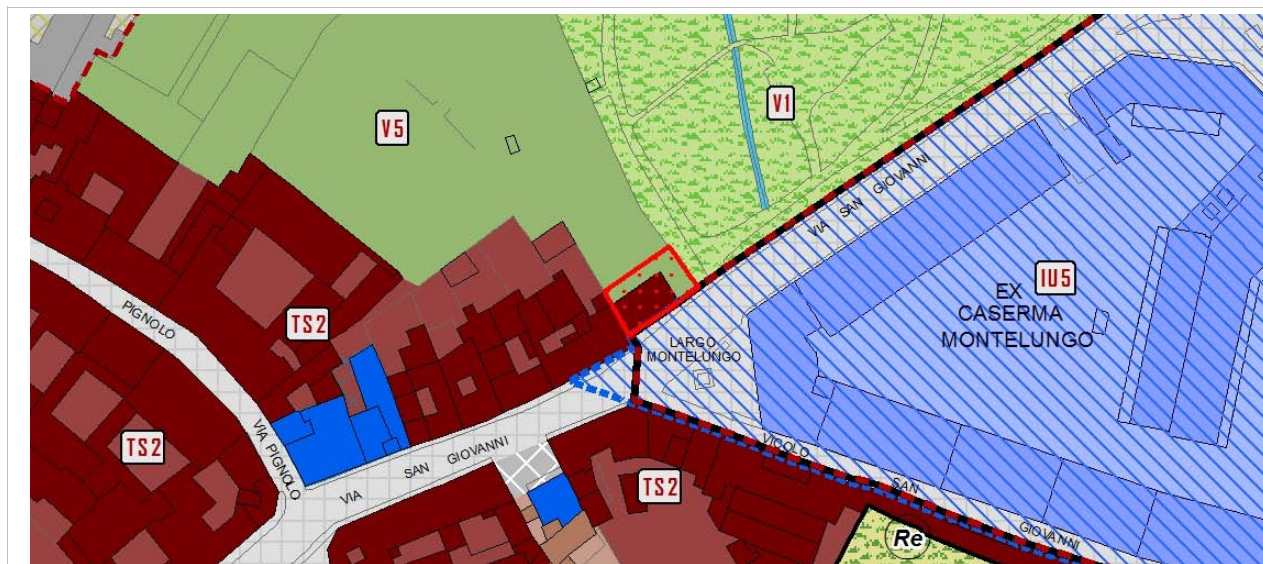
Mappale  
60

### LOCALIZZAZIONE E CARATTERISTICHE DELL'EDIFICIO

Foto aerea



PGT vigente (in rosso sono evidenziati gli immobili assoggettati a prescrizioni)



TIPOLOGIA	n. PIANI		PRESENZA DI PERTINENZE ACCESSORIE			TIPOLOGIA ACCESSO
	fuori terra	interrato				
linea <input type="checkbox"/>	1 <input type="checkbox"/>	sì <input type="checkbox"/> no <input checked="" type="checkbox"/>	spazi aperti		locali annessi	carrabile <input checked="" type="checkbox"/>
corte aperta <input type="checkbox"/>	2 <input checked="" type="checkbox"/>	<b>destinazione</b>	giardini <input type="checkbox"/>		autorimesse <input type="checkbox"/>	pedonale <input type="checkbox"/>
corte chiusa <input type="checkbox"/>	3 <input type="checkbox"/>	autorimesse <input type="checkbox"/>	orti <input type="checkbox"/>		depositi <input type="checkbox"/>	
edificio di culto <input type="checkbox"/>	4 <input type="checkbox"/>	cantine <input type="checkbox"/>	aree <input type="checkbox"/>		tettoie <input type="checkbox"/>	
edificio civile <input type="checkbox"/>	5 <input type="checkbox"/>	deposito <input type="checkbox"/>	corte <input type="checkbox"/>		elementi superfetativi <input type="checkbox"/>	
altra tipologia <input checked="" type="checkbox"/>						

STATO DI CONSERVAZIONE	TIPO INTERV. PRG PREVIGENTE	INTERVENTI EFFETTUATI		NOTE
molto compromesso <input type="checkbox"/>	re <input type="checkbox"/>	re <input type="checkbox"/>	<b>cronologia</b>	
compromesso <input type="checkbox"/>	rc <input checked="" type="checkbox"/>	rc <input type="checkbox"/>	recente <input type="checkbox"/>	
sufficiente <input type="checkbox"/>	ri <input type="checkbox"/>	ri <input type="checkbox"/>	vetusto <input checked="" type="checkbox"/>	
buono <input checked="" type="checkbox"/>	ru <input type="checkbox"/>	ru <input type="checkbox"/>	non effettuato <input type="checkbox"/>	
ottimo <input type="checkbox"/>	d/dr <input type="checkbox"/>	d/dr <input type="checkbox"/>		

DESTINAZIONI D'USO				ELEMENTI DI PREGIO STORICO-ARCHITETTONICO
prevalente	tipologia	altre	tipologia	
residenza <input checked="" type="checkbox"/>	R - Residenziali	residenza <input type="checkbox"/>		sì <input checked="" type="checkbox"/>
commercio <input type="checkbox"/>		commercio <input type="checkbox"/>		no <input type="checkbox"/>
terziario <input type="checkbox"/>		terziario <input type="checkbox"/>		<b>PRESENZA DI VINCOLI</b>
ricettivo <input type="checkbox"/>		ricettivo <input type="checkbox"/>		
direzionale <input type="checkbox"/>		direzionale <input type="checkbox"/>		
servizi <input type="checkbox"/>		servizi <input type="checkbox"/>		
				sì <input checked="" type="checkbox"/>
				no <input type="checkbox"/>

**NOTE (spazi interni, presenza di superfetazioni, aree libere e verdi, presenza di vincoli preordinati)**

IBCAA - Vincolo n. 108 (AMBIENTALE) del 30/12/1948 - Giardino Suardi con accessi da via Pignolo, 65 (privato) e da via San Giovanni o da via Cesare Battisti (pubblici) (L. 1497/1939, D. Lgs. 42/2004).

IBCAA - Vincolo n. 188 (CULTURALE) del 18/07/1980 - Palazzo con giardino in via Pignolo, 65 (L. 1089/1939, D. Lgs. 42/2004).

Vincolo ambientale: Cono panoramico N. 3 (D.M. 04/01/1957, D. Lgs. 42/2004).

Vincolo ambientale: D - Zona di Borgo Pignolo e via San Tomaso (D.M. 09/11/1963, D. Lgs. 42/2004).



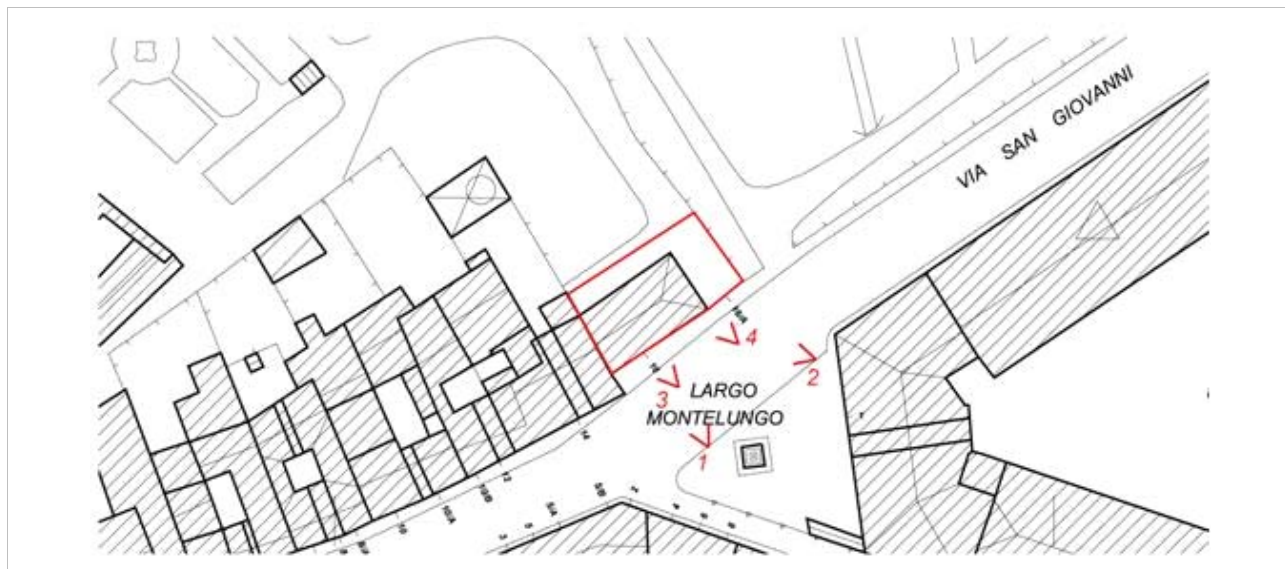


FOTO 1

FOTO 2



FOTO 3

FOTO 4



**PRESCRIZIONI**

**MODALITA' DI INTERVENTO**

<b>Ri</b>	<b>Ristrutturazione edilizia</b>	<input type="checkbox"/>
<b>Rc</b>	<b>Risanamento conservativo</b>	<input checked="" type="checkbox"/>
<b>Re</b>	<b>Restauro</b>	<input type="checkbox"/>

**NOTE (indicazioni prescrittive)**

## Borgo Pignolo - SCHEDA 672011008

Inventario dei Beni Culturali e Ambientali

Scheda n° 151011

### DATI GENERALI

Data rilievo: 10/06/2008

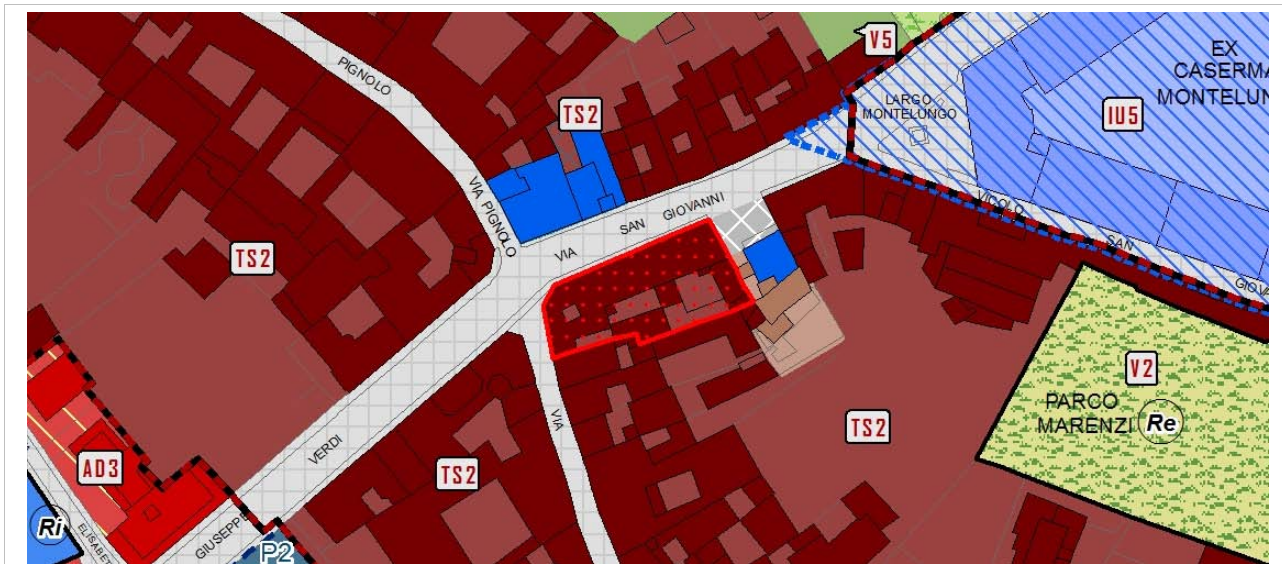
Località:	Borgo Pignolo	Riferimento catastale	
Indirizzo:	VIA SAN GIOVANNI	n° civico 1/a	Foglio Mappale
Indirizzo:	VIA PIGNOLO	n° civico 53/b	39 2029
Indirizzo:	VIA PIGNOLO	n° civico 55	39 71

### LOCALIZZAZIONE E CARATTERISTICHE DELL'EDIFICIO

Foto aerea



PGT vigente (in rosso sono evidenziati gli immobili assoggettati a prescrizioni)





TIPOLOGIA	n. PIANI		PRESENZA DI PERTINENZE ACCESSORIE				TIPOLOGIA ACCESSO
	fuori terra	interrato			spazi aperti	locali annessi	
linea <input type="checkbox"/>	1 <input checked="" type="checkbox"/>	sì <input type="checkbox"/> no <input checked="" type="checkbox"/>					carrabile <input checked="" type="checkbox"/>
corte aperta <input type="checkbox"/>	2 <input checked="" type="checkbox"/>	<b>destinazione</b>	giardini <input type="checkbox"/>		autorimesse <input checked="" type="checkbox"/>		
corte chiusa <input type="checkbox"/>	3 <input type="checkbox"/>	autorimesse <input type="checkbox"/>	orti <input type="checkbox"/>		depositi <input type="checkbox"/>		pedonale <input checked="" type="checkbox"/>
edificio di culto <input type="checkbox"/>	4 <input checked="" type="checkbox"/>	cantine <input type="checkbox"/>	aree <input type="checkbox"/>		tettoie <input type="checkbox"/>		
edificio civile <input type="checkbox"/>	5 <input type="checkbox"/>	deposito <input type="checkbox"/>	corte <input checked="" type="checkbox"/>		elementi superfetativi <input type="checkbox"/>		
altra tipologia <input checked="" type="checkbox"/>	sotto-tetto <input type="checkbox"/>						

STATO DI CONSERVAZIONE	TIPO INTERV. PRG PREVIGENTE	INTERVENTI EFFETTUATI				NOTE
		re	rc	ri	ru	
molto compromesso <input type="checkbox"/>	re <input type="checkbox"/>	re <input type="checkbox"/>	<b>cronologia</b>		1998 Sanatoria per sistemazione corpo di fabbrica	
compromesso <input type="checkbox"/>	rc <input checked="" type="checkbox"/>	rc <input type="checkbox"/>	recente <input type="checkbox"/>		1990 Sostituzione copertura e sistemazioni esterne e interne	
sufficiente <input type="checkbox"/>	ri <input checked="" type="checkbox"/>	ri <input type="checkbox"/>	vetusto <input checked="" type="checkbox"/>			
buono <input checked="" type="checkbox"/>	ru <input type="checkbox"/>	ru <input type="checkbox"/>	non effettuato <input type="checkbox"/>			
ottimo <input type="checkbox"/>	d/dr <input type="checkbox"/>	d/dr <input type="checkbox"/>				

DESTINAZIONI D'USO				ELEMENTI DI PREGIO STORICO-ARCHITETTONICO
prevalente	tipologia	altre	tipologia	
residenza <input checked="" type="checkbox"/>	R - Residenziali	residenza <input type="checkbox"/>		sì <input checked="" type="checkbox"/>
commercio <input type="checkbox"/>		commercio <input checked="" type="checkbox"/>	C1 - Esercizi di vicinato	no <input type="checkbox"/>
terziario <input type="checkbox"/>		terziario <input type="checkbox"/>	Ta2 - Artigianato di servizio Tr2- Pubblici esercizi	<b>PRESENZA DI VINCOLI</b>
ricettivo <input type="checkbox"/>		ricettivo <input type="checkbox"/>		sì <input checked="" type="checkbox"/>
direzionale <input type="checkbox"/>		direzionale <input type="checkbox"/>		no <input type="checkbox"/>
servizi <input type="checkbox"/>				

**NOTE (spazi interni, presenza di superfetazioni, aree libere e verdi, presenza di vincoli preordinati)**

Autorimesse al piano terra.

Doppio ingresso: da via Pignolo e da via San Giovanni.

Edificio ad angolo tra via Pignolo e via San Giovanni.

Vincolo ambientale: D - Zona di Borgo Pignolo e via San Tomaso (D.M. 09/11/1963, D. Lgs. 42/2004).

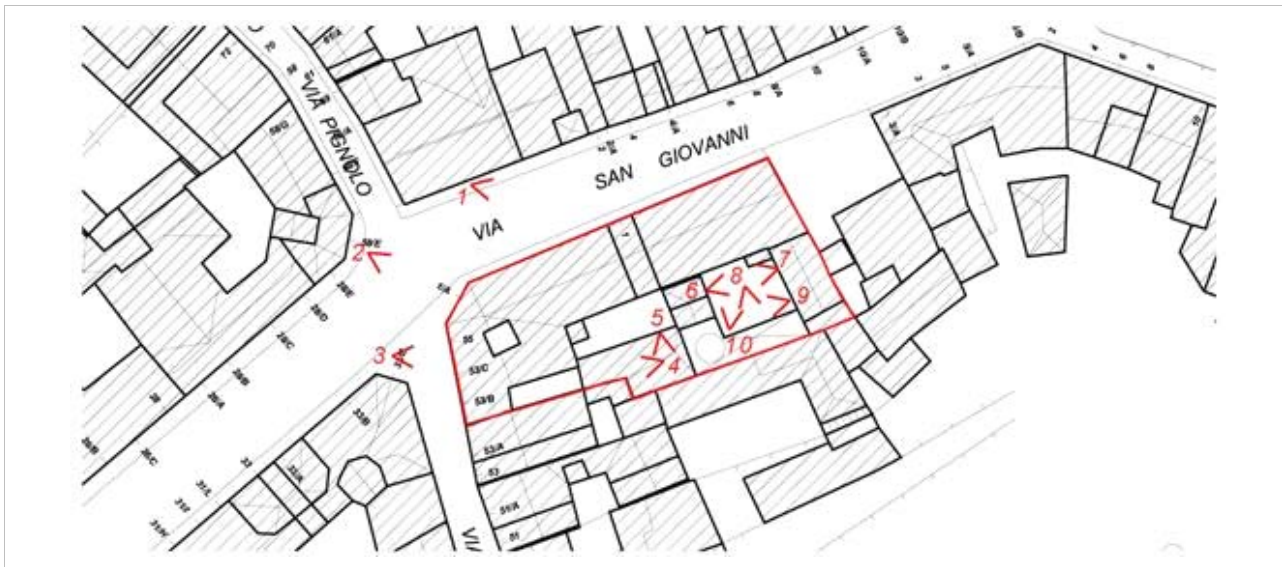


FOTO 1

FOTO 2



FOTO 3

FOTO 4



FOTO 5



FOTO 6



FOTO 7



FOTO 8



FOTO 9



FOTO 10





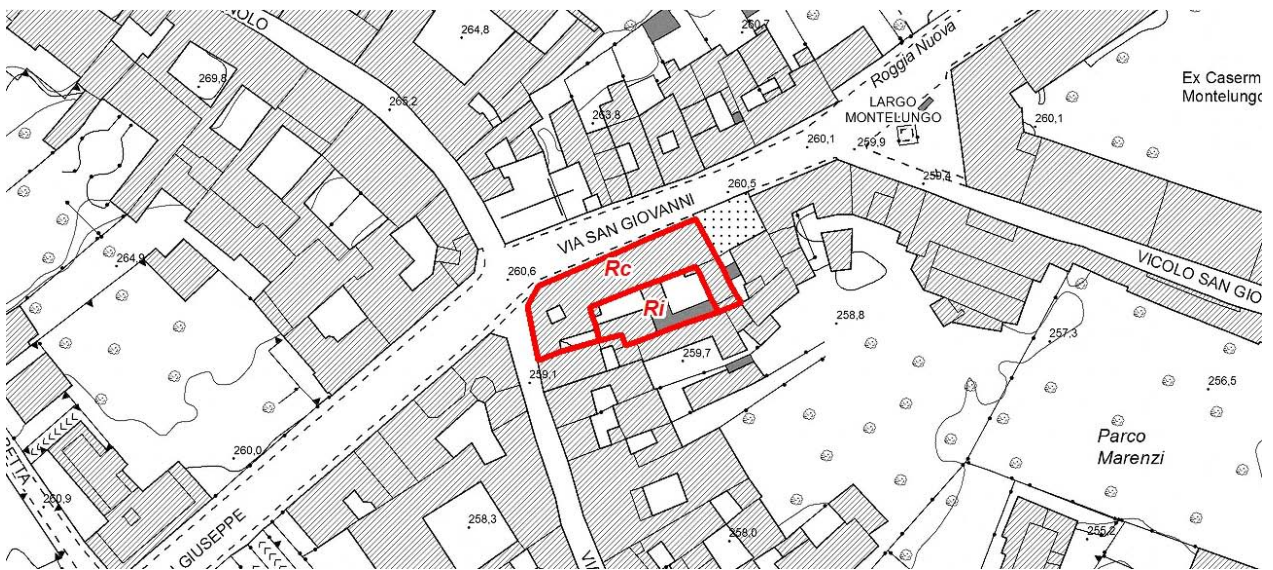
## PRESCRIZIONI

### MODALITA' DI INTERVENTO

Ri	Ristrutturazione edilizia	<input type="checkbox"/>
Rc	Risanamento conservativo	<input type="checkbox"/>
Re	Restauro	<input checked="" type="checkbox"/>

### NOTE (indicazioni prescrittive)

La modalità di intervento indicata si riferisce al corpo edilizio principale; il corpo edilizio secondario a un piano, posto a sud, all'interno della corte, è assoggettato a modalità di intervento di Ristrutturazione edilizia (Ri).





## Borgo Pignolo - SCHEDA 672011009

Inventario dei Beni Culturali e Ambientali

Scheda n° 151008

### DATI GENERALI

Data rilievo: 10/06/2008

Località: <b>Borgo Pignolo</b>		Riferimento catastale	
Indirizzo: VIA SAN GIOVANNI	n° civico 3/a	Foglio	Mappale
Indirizzo: VIA SAN GIOVANNI	n° civico 3/b	39	73
		39	74
		39	2050
		39	3059
		39	4624

### LOCALIZZAZIONE E CARATTERISTICHE DELL'EDIFICIO

Foto aerea



PGT vigente (in rosso sono evidenziati gli immobili assoggettati a prescrizioni)





TIPOLOGIA	n. PIANI			PRESENZA DI PERTINENZE ACCESSORIE			TIPOLOGIA ACCESSO
	fuori terra	interrato		spazi aperti		locali annessi	
linea <input checked="" type="checkbox"/>	1 <input type="checkbox"/>	sì <input type="checkbox"/>	no <input checked="" type="checkbox"/>				
corte aperta <input type="checkbox"/>	2 <input type="checkbox"/>	<b>destinazione</b>		giardini <input type="checkbox"/>	autorimesse <input type="checkbox"/>		carrabile <input type="checkbox"/>
corte chiusa <input type="checkbox"/>	3 <input checked="" type="checkbox"/>	autorimesse <input type="checkbox"/>		orti <input type="checkbox"/>	depositi <input type="checkbox"/>		pedonale <input checked="" type="checkbox"/>
edificio di culto <input type="checkbox"/>	4 <input checked="" type="checkbox"/>	cantine <input type="checkbox"/>		aree <input type="checkbox"/>	tettoie <input type="checkbox"/>		
edificio civile <input type="checkbox"/>	5 <input type="checkbox"/>	deposito <input type="checkbox"/>		corte <input type="checkbox"/>	elementi superfetativi <input type="checkbox"/>		
altra tipologia <input type="checkbox"/>							

STATO DI CONSERVAZIONE	TIPO INTERV. PRG PREVIGENTE		INTERVENTI EFFETTUATI			NOTE
	re	rc	re	rc	cronologia	
molto compromesso <input type="checkbox"/>	re <input type="checkbox"/>	rc <input type="checkbox"/>	re <input type="checkbox"/>	rc <input type="checkbox"/>	recente <input type="checkbox"/>	
compromesso <input type="checkbox"/>	ri <input checked="" type="checkbox"/>	ru <input type="checkbox"/>	ri <input type="checkbox"/>	ru <input type="checkbox"/>	vetusto <input checked="" type="checkbox"/>	
sufficiente <input type="checkbox"/>	ru <input type="checkbox"/>	d/dr <input type="checkbox"/>	ru <input type="checkbox"/>	d/dr <input type="checkbox"/>	non effettuato <input type="checkbox"/>	
buono <input checked="" type="checkbox"/>						
ottimo <input type="checkbox"/>						

DESTINAZIONI D'USO				ELEMENTI DI PREGIO STORICO-ARCHITETTONICO	
prevalente	tipologia	altre	tipologia		
residenza <input checked="" type="checkbox"/>	R - Residenziali	residenza <input type="checkbox"/>		sì <input checked="" type="checkbox"/> Facciata	
commercio <input type="checkbox"/>		commercio <input checked="" type="checkbox"/>	C1 - Esercizi di vicinato	no <input type="checkbox"/>	
terziario <input type="checkbox"/>		terziario <input type="checkbox"/>		<b>PRESENZA DI VINCOLI</b>	
ricettivo <input type="checkbox"/>		ricettivo <input type="checkbox"/>		sì <input checked="" type="checkbox"/>	
direzionale <input type="checkbox"/>		direzionale <input type="checkbox"/>		no <input type="checkbox"/>	
servizi <input type="checkbox"/>		servizi <input type="checkbox"/>			

**NOTE (spazi interni, presenza di superfetazioni, aree libere e verdi, presenza di vincoli preordinati)**

Vincolo ambientale: D - Zona di Borgo Pignolo e via San Tomaso (D.M. 09/11/1963, D. Lgs. 42/2004).

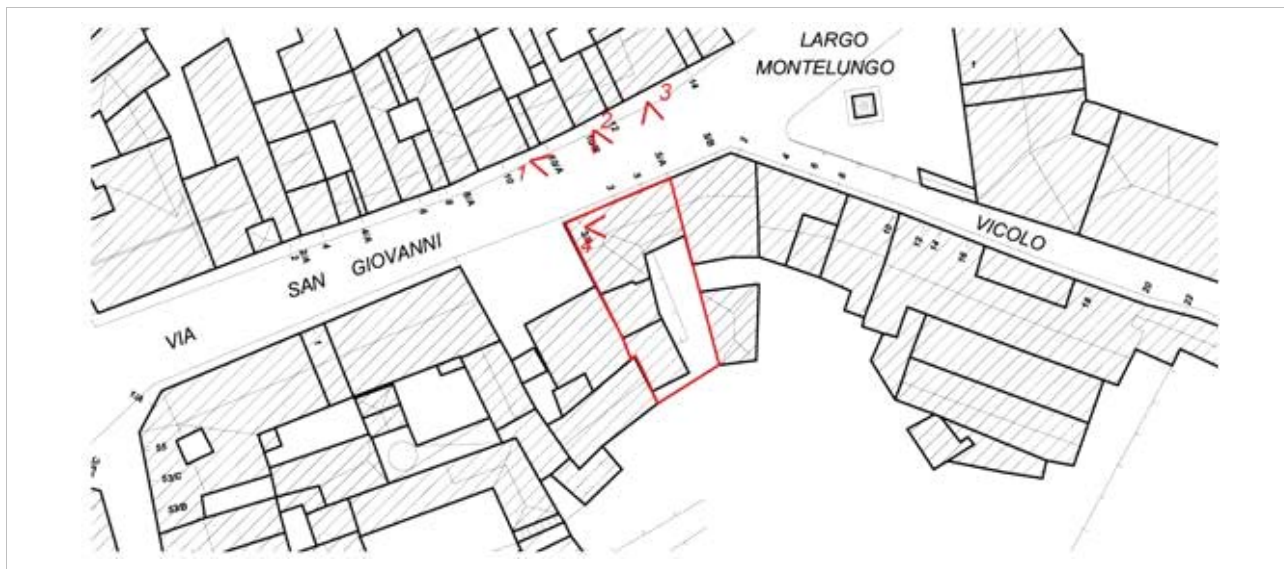


FOTO 1

FOTO 2




FOTO 3

FOTO 4



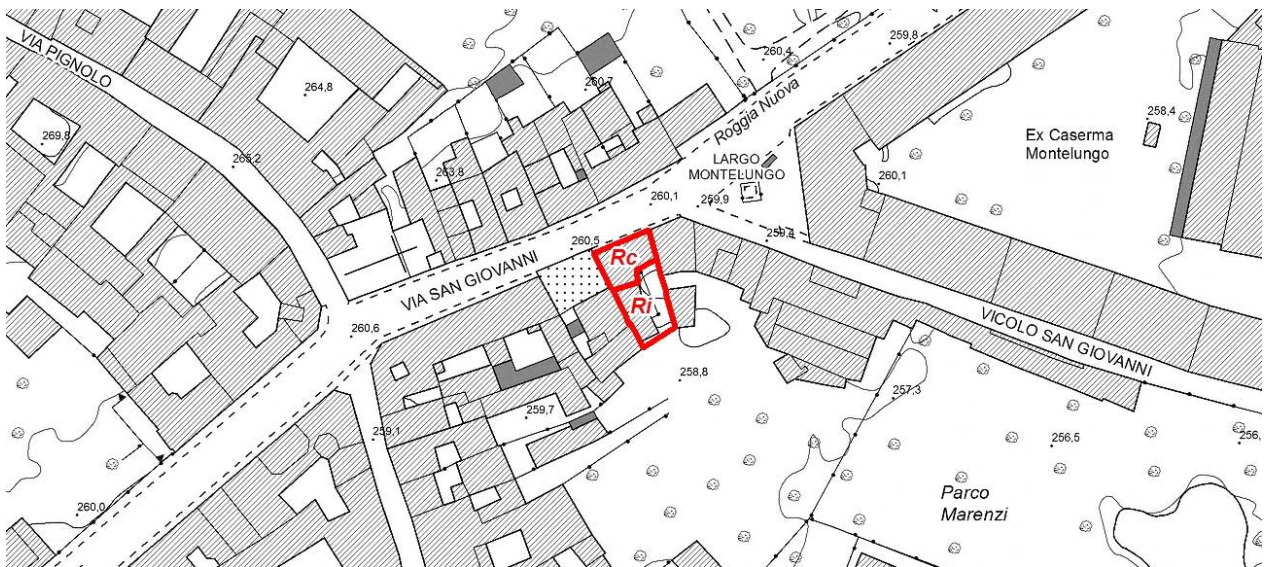
## PRESCRIZIONI

### MODALITA' DI INTERVENTO

Ri	Ristrutturazione edilizia	<input type="checkbox"/>
Rc	Risanamento conservativo	<input checked="" type="checkbox"/>
Re	Restauro	<input type="checkbox"/>

### NOTE (indicazioni prescrittive)

La modalità di intervento indicata si riferisce all'edificio principale posto lungo via San Giovanni. Agli edifici restrostanti, che non si affacciano su via San Giovanni, viene assegnata la modalità di intervento Ri - Ristrutturazione edilizia, come indicato nel seguente elaborato cartografico.





## Borgo Pignolo - SCHEDA 672011010

Inventario dei Beni Culturali e Ambientali

Scheda n° 151009

### DATI GENERALI

Data rilievo: 20/08/2015

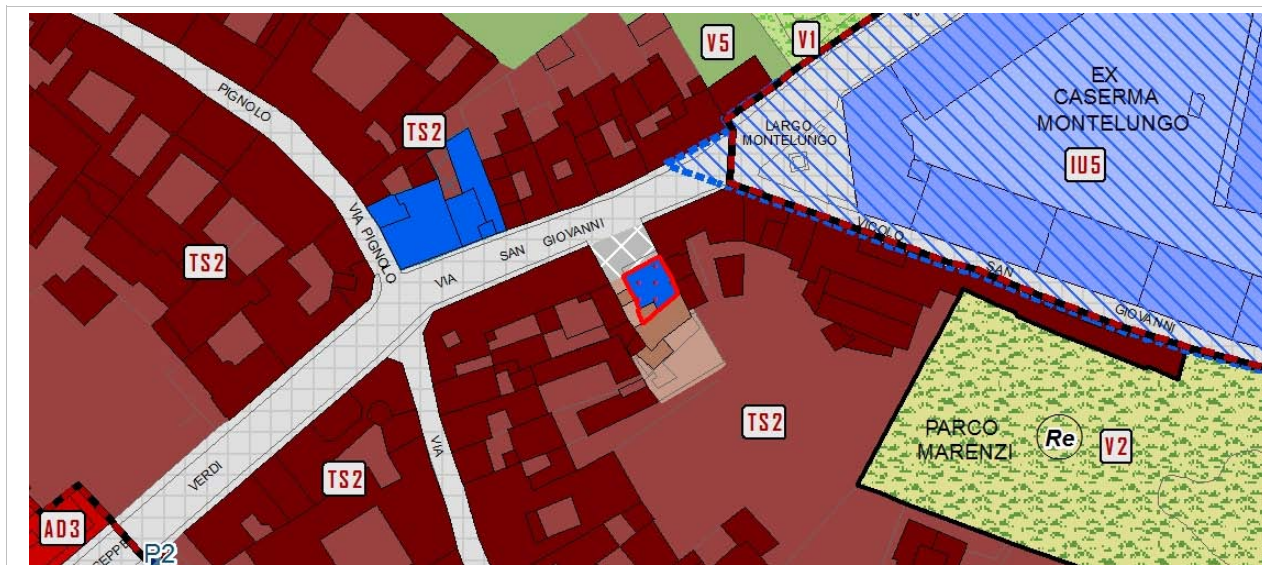
<b>Località:</b>	<b>Borgo Pignolo</b>		<b>Riferimento catastale</b>	
<b>Indirizzo:</b>	VIA SAN GIOVANNI	n° civico 1/h	Foglio	Mappale
<b>Indirizzo:</b>	VIA SAN GIOVANNI	n° civico 1/g	39	3494
			39	3495

### LOCALIZZAZIONE E CARATTERISTICHE DELL'EDIFICIO

Foto aerea



PGT vigente (in rosso sono evidenziati gli immobili assoggettati a prescrizioni)



TIPOLOGIA	n. PIANI		PRESENZA DI PERTINENZE ACCESSORIE				TIPOLOGIA ACCESSO
	fuori terra	interrato	spazi aperti		locali annessi		
linea <input type="checkbox"/>	1 <input checked="" type="checkbox"/>	sì <input type="checkbox"/> no <input checked="" type="checkbox"/>					carrabile <input checked="" type="checkbox"/>
corte aperta <input type="checkbox"/>	2 <input type="checkbox"/>	<b>destinazione</b>	giardini <input type="checkbox"/>	autorimesse <input type="checkbox"/>		pedonale <input checked="" type="checkbox"/>	
corte chiusa <input type="checkbox"/>	3 <input type="checkbox"/>	autorimesse <input type="checkbox"/>	orti <input type="checkbox"/>	depositi <input type="checkbox"/>			
edificio di culto <input type="checkbox"/>	4 <input type="checkbox"/>	cantine <input type="checkbox"/>	aree <input checked="" type="checkbox"/>	tettoie <input type="checkbox"/>			
edificio civile <input type="checkbox"/>	5 <input type="checkbox"/>	deposito <input type="checkbox"/>	corte <input type="checkbox"/>	elementi superfetativi <input type="checkbox"/>			
altra tipologia <input checked="" type="checkbox"/>							

STATO DI CONSERVAZIONE	TIPO INTERV. PRG PREVIGENTE		INTERVENTI EFFETTUATI		NOTE
	re	rc	re	rc	
molto compromesso <input type="checkbox"/>	re <input type="checkbox"/>	rc <input type="checkbox"/>	re <input type="checkbox"/>	rc <input type="checkbox"/>	<b>cronologia</b>
compromesso <input type="checkbox"/>	ri <input type="checkbox"/>	ru <input type="checkbox"/>	ri <input type="checkbox"/>	ru <input type="checkbox"/>	recente <input checked="" type="checkbox"/>
sufficiente <input type="checkbox"/>	d/dr <input type="checkbox"/>	d/dr <input type="checkbox"/>	d/dr <input type="checkbox"/>	d/dr <input type="checkbox"/>	vetusto <input type="checkbox"/>
buono <input type="checkbox"/>					non effettuato <input type="checkbox"/>
ottimo <input checked="" type="checkbox"/>					

DESTINAZIONI D'USO				ELEMENTI DI PREGIO STORICO-ARCHITETTONICO
prevalente	tipologia	altre	tipologia	
residenza <input type="checkbox"/>		residenza <input type="checkbox"/>		sì <input type="checkbox"/>
commercio <input type="checkbox"/>		commercio <input type="checkbox"/>		no <input checked="" type="checkbox"/>
terziario <input type="checkbox"/>		terziario <input type="checkbox"/>		<b>PRESENZA DI VINCOLI</b>
ricettivo <input type="checkbox"/>		ricettivo <input type="checkbox"/>		
direzionale <input type="checkbox"/>		direzionale <input type="checkbox"/>		
servizi <input checked="" type="checkbox"/>	So1 - Servizi sociali per anziani	servizi <input type="checkbox"/>		
				no <input type="checkbox"/>

**NOTE (spazi interni, presenza di superfetazioni, aree libere e verdi, presenza di vincoli preordinati)**

Vincolo ambientale: D - Zona di Borgo Pignolo e via San Tomaso (D.M. 09/11/1963, D. Lgs. 42/2004).

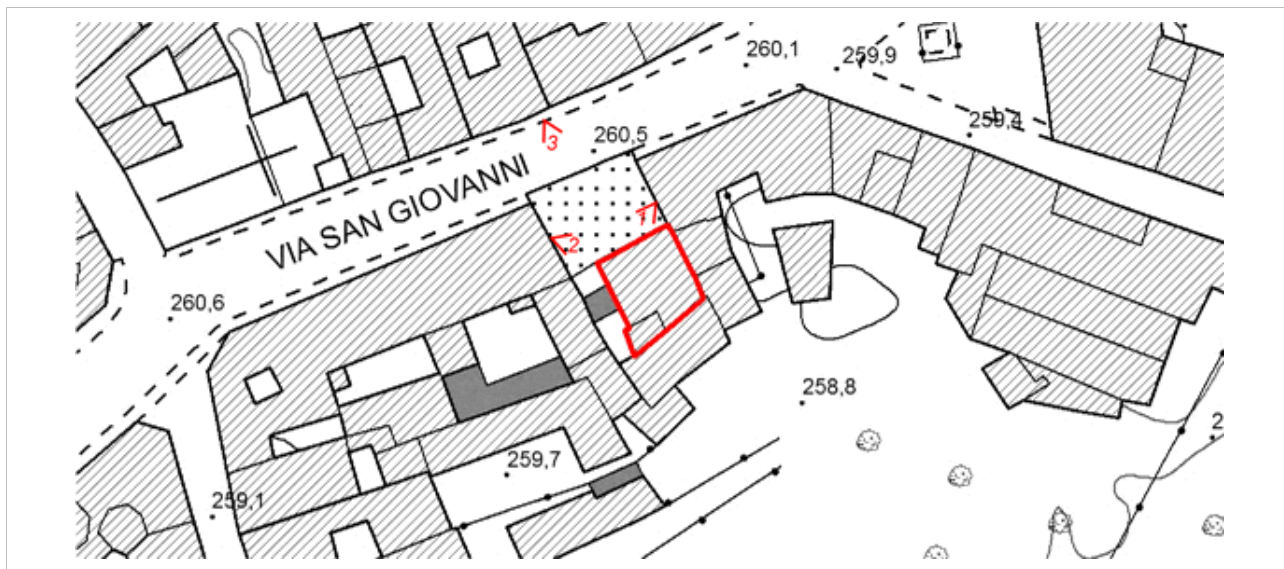


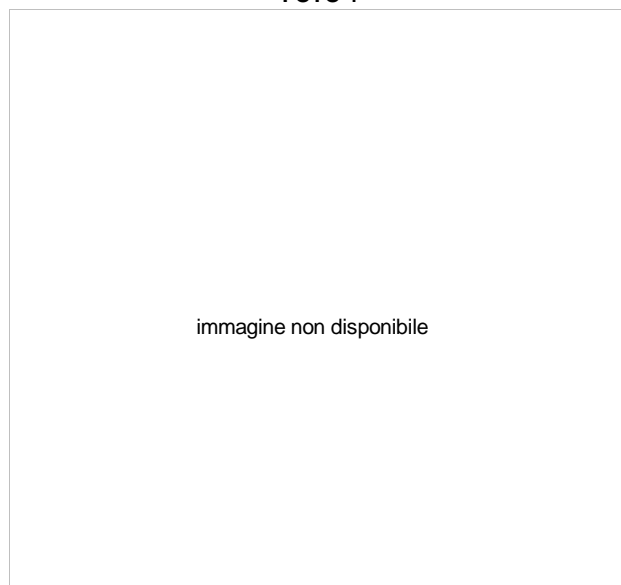
FOTO 1

FOTO 2



FOTO 3

FOTO 4





**PRESCRIZIONI**

**MODALITA' DI INTERVENTO**

<b>Ri</b>	<b>Ristrutturazione edilizia</b>	<input checked="" type="checkbox"/>
<b>Rc</b>	<b>Risanamento conservativo</b>	<input type="checkbox"/>
<b>Re</b>	<b>Restauro</b>	<input type="checkbox"/>

**NOTE (indicazioni prescrittive)**

## Borgo Pignolo - SCHEDA 672011011

Inventario dei Beni Culturali e Ambientali

Scheda n° 151010

### DATI GENERALI

Data rilievo: 20/08/2015

Località:	Borgo Pignolo		Riferimento catastale	
Indirizzo:	VIA SAN GIOVANNI	n° civico 1/e	Foglio	Mappale
Indirizzo:	VIA SAN GIOVANNI	n° civico 1/f	39	2051
			39	72

### LOCALIZZAZIONE E CARATTERISTICHE DELL'EDIFICIO

Foto aerea



PGT vigente (in rosso sono evidenziati gli immobili assoggettati a prescrizioni)



TIPOLOGIA	n. PIANI		PRESENZA DI PERTINENZE ACCESSORIE				TIPOLOGIA ACCESSO
	fuori terra	interrato	spazi aperti		locali annessi		
linea <input type="checkbox"/>	1 <input type="checkbox"/>	sì <input type="checkbox"/> no <input checked="" type="checkbox"/>					carrabile <input type="checkbox"/>
corte aperta <input type="checkbox"/>	2 <input checked="" type="checkbox"/>	<b>destinazione</b>	giardini <input checked="" type="checkbox"/>	autorimesse <input type="checkbox"/>		pedonale <input checked="" type="checkbox"/>	
corte chiusa <input type="checkbox"/>	3 <input type="checkbox"/>	autorimesse <input type="checkbox"/>	orti <input type="checkbox"/>	depositi <input type="checkbox"/>			
edificio di culto <input type="checkbox"/>	4 <input type="checkbox"/>	cantine <input type="checkbox"/>	aree <input type="checkbox"/>	tettoie <input type="checkbox"/>			
edificio civile <input type="checkbox"/>	5 <input type="checkbox"/>	deposito <input type="checkbox"/>	corte <input type="checkbox"/>	elementi superfetativi <input type="checkbox"/>			
altra tipologia <input checked="" type="checkbox"/>	Sotto-tetto <input checked="" type="checkbox"/>						

STATO DI CONSERVAZIONE	TIPO INTERV. PRG PREVIGENTE	INTERVENTI EFFETTUATI			NOTE
		re	rc	ri	
molto compromesso <input type="checkbox"/>	re <input type="checkbox"/>	re <input type="checkbox"/>	<b>cronologia</b>		
compromesso <input type="checkbox"/>	rc <input type="checkbox"/>	rc <input type="checkbox"/>	recente <input checked="" type="checkbox"/>		
sufficiente <input type="checkbox"/>	ri <input checked="" type="checkbox"/>	ri <input checked="" type="checkbox"/>	vetusto <input type="checkbox"/>		
buono <input type="checkbox"/>	ru <input type="checkbox"/>	ru <input type="checkbox"/>	non effettuato <input type="checkbox"/>		
ottimo <input checked="" type="checkbox"/>	d/dr <input type="checkbox"/>	d/dr <input type="checkbox"/>			

DESTINAZIONI D'USO				ELEMENTI DI PREGIO STORICO-ARCHITETTONICO
prevalente	tipologia	altre	tipologia	
residenza <input checked="" type="checkbox"/>	R - Residenziali	residenza <input type="checkbox"/>		sì <input type="checkbox"/>
commercio <input type="checkbox"/>		commercio <input type="checkbox"/>		no <input checked="" type="checkbox"/>
terziario <input type="checkbox"/>		terziario <input type="checkbox"/>		<b>PRESENZA DI VINCOLI</b>
ricettivo <input type="checkbox"/>		ricettivo <input type="checkbox"/>		
direzionale <input type="checkbox"/>		direzionale <input type="checkbox"/>		
servizi <input type="checkbox"/>		servizi <input type="checkbox"/>		
				no <input type="checkbox"/>

**NOTE (spazi interni, presenza di superfetazioni, aree libere e verdi, presenza di vincoli preordinati)**

Vincolo ambientale: D - Zona di Borgo Pignolo e via San Tomaso (D.M. 09/11/1963, D. Lgs. 42/2004).





FOTO 1

FOTO 2






FOTO 3

FOTO 4



**PRESCRIZIONI**

**MODALITA' DI INTERVENTO**

<b>Ri</b>	<b>Ristrutturazione edilizia</b>	<input checked="" type="checkbox"/>
<b>Rc</b>	<b>Risanamento conservativo</b>	<input type="checkbox"/>
<b>Re</b>	<b>Restauro</b>	<input type="checkbox"/>

**NOTE (indicazioni prescrittive)**

## Borgo Pignolo - SCHEDA 672011012

Inventario dei Beni Culturali e Ambientali

Scheda n° 151007

### DATI GENERALI

Data rilievo: 10/06/2008

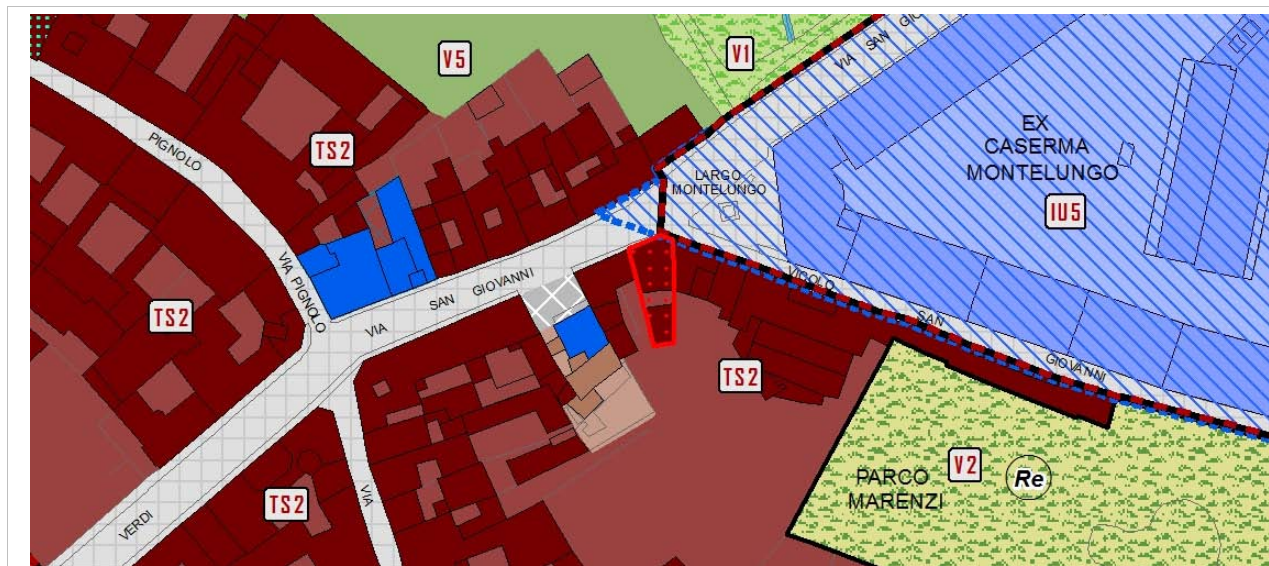
Località:	Borgo Pignolo		Riferimento catastale	
Indirizzo:	VIA SAN GIOVANNI	n° civico 5	Foglio	Mappale
Indirizzo:	VIA SAN GIOVANNI	n° civico 5/b	39	3060
Indirizzo:	VICOLO SAN GIOVANNI	n° civico 2	39	1791

### LOCALIZZAZIONE E CARATTERISTICHE DELL'EDIFICIO

Foto aerea



PGT vigente (in rosso sono evidenziati gli immobili assoggettati a prescrizioni)





TIPOLOGIA	n. PIANI		PRESENZA DI PERTINENZE ACCESSORIE				TIPOLOGIA ACCESSO
	fuori terra	interrato			spazi aperti	locali annessi	
linea <input type="checkbox"/>	1 <input type="checkbox"/>	sì <input type="checkbox"/> no <input checked="" type="checkbox"/>					carrabile <input checked="" type="checkbox"/>
corte aperta <input type="checkbox"/>	2 <input type="checkbox"/>	<b>destinazione</b>	giardini	<input type="checkbox"/>	autorimesse	<input type="checkbox"/>	pedonale <input checked="" type="checkbox"/>
corte chiusa <input type="checkbox"/>	3 <input type="checkbox"/>	autorimesse	orti	<input type="checkbox"/>	depositi	<input type="checkbox"/>	
edificio di culto <input type="checkbox"/>	4 <input type="checkbox"/>	cantine	aree	<input type="checkbox"/>	tettoie	<input type="checkbox"/>	
edificio civile <input type="checkbox"/>	5 <input checked="" type="checkbox"/>	deposito	corte	<input checked="" type="checkbox"/>	elementi superfetativi	<input type="checkbox"/>	
altra tipologia <input checked="" type="checkbox"/>							

STATO DI CONSERVAZIONE	TIPO INTERV. PRG PREVIGENTE	INTERVENTI EFFETTUATI				NOTE
		re	rc	ri	ru	
molto compromesso <input type="checkbox"/>	re <input type="checkbox"/>	re <input type="checkbox"/>	<b>cronologia</b>	1992 Manto di copertura		
compromesso <input type="checkbox"/>	rc <input type="checkbox"/>	rc <input type="checkbox"/>	recente	<input type="checkbox"/>		
sufficiente <input checked="" type="checkbox"/>	ri <input checked="" type="checkbox"/>	ri <input type="checkbox"/>	vetusto	<input checked="" type="checkbox"/>		
buono <input type="checkbox"/>	ru <input type="checkbox"/>	ru <input type="checkbox"/>	non effettuato	<input type="checkbox"/>		
ottimo <input type="checkbox"/>	d/dr <input type="checkbox"/>	d/dr <input type="checkbox"/>				

DESTINAZIONI D'USO				ELEMENTI DI PREGIO STORICO-ARCHITETTONICO
prevalente	tipologia	altre	tipologia	
residenza <input checked="" type="checkbox"/>	R - Residenziali	residenza <input type="checkbox"/>		sì <input checked="" type="checkbox"/> Volte a crociera al p.t.
commercio <input type="checkbox"/>		commercio <input checked="" type="checkbox"/>	C1 - Esercizi di vicinato	no <input type="checkbox"/>
terziario <input type="checkbox"/>		terziario <input type="checkbox"/>		<b>PRESENZA DI VINCOLI</b>
ricettivo <input type="checkbox"/>		ricettivo <input type="checkbox"/>		sì <input checked="" type="checkbox"/>
direzionale <input type="checkbox"/>		direzionale <input type="checkbox"/>		no <input type="checkbox"/>
servizi <input type="checkbox"/>		servizi <input type="checkbox"/>		

NOTE (spazi interni, presenza di superfetazioni, aree libere e verdi, presenza di vincoli preordinati)
Autorimessa al piano terra.
Edificio ad angolo
Vincolo ambientale: D - Zona di Borgo Pignolo e via San Tomaso (D.M. 09/11/1963, D. Lgs. 42/2004).



FOTO 1



FOTO 3



FOTO 2



FOTO 4



**PRESCRIZIONI**

**MODALITA' DI INTERVENTO**

<b>Ri</b>	<b>Ristrutturazione edilizia</b>	<input checked="" type="checkbox"/>
<b>Rc</b>	<b>Risanamento conservativo</b>	<input type="checkbox"/>
<b>Re</b>	<b>Restauro</b>	<input type="checkbox"/>

**NOTE (indicazioni prescrittive)**