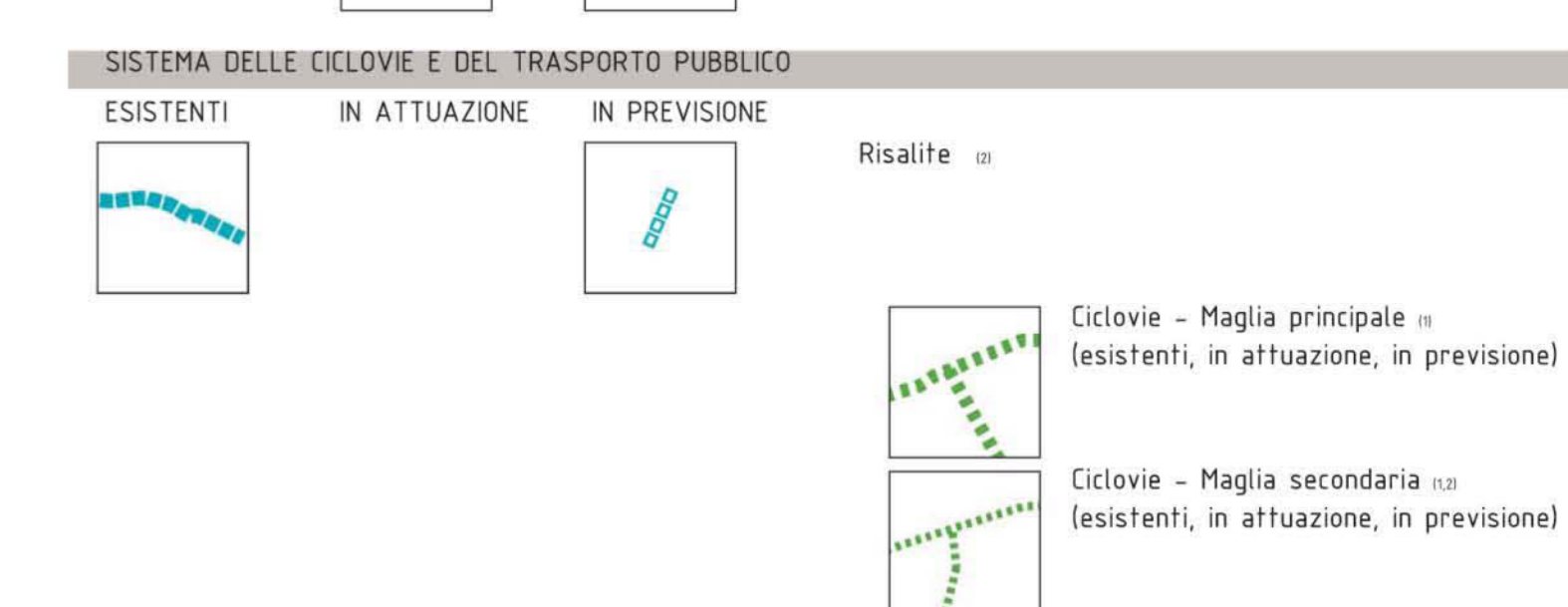
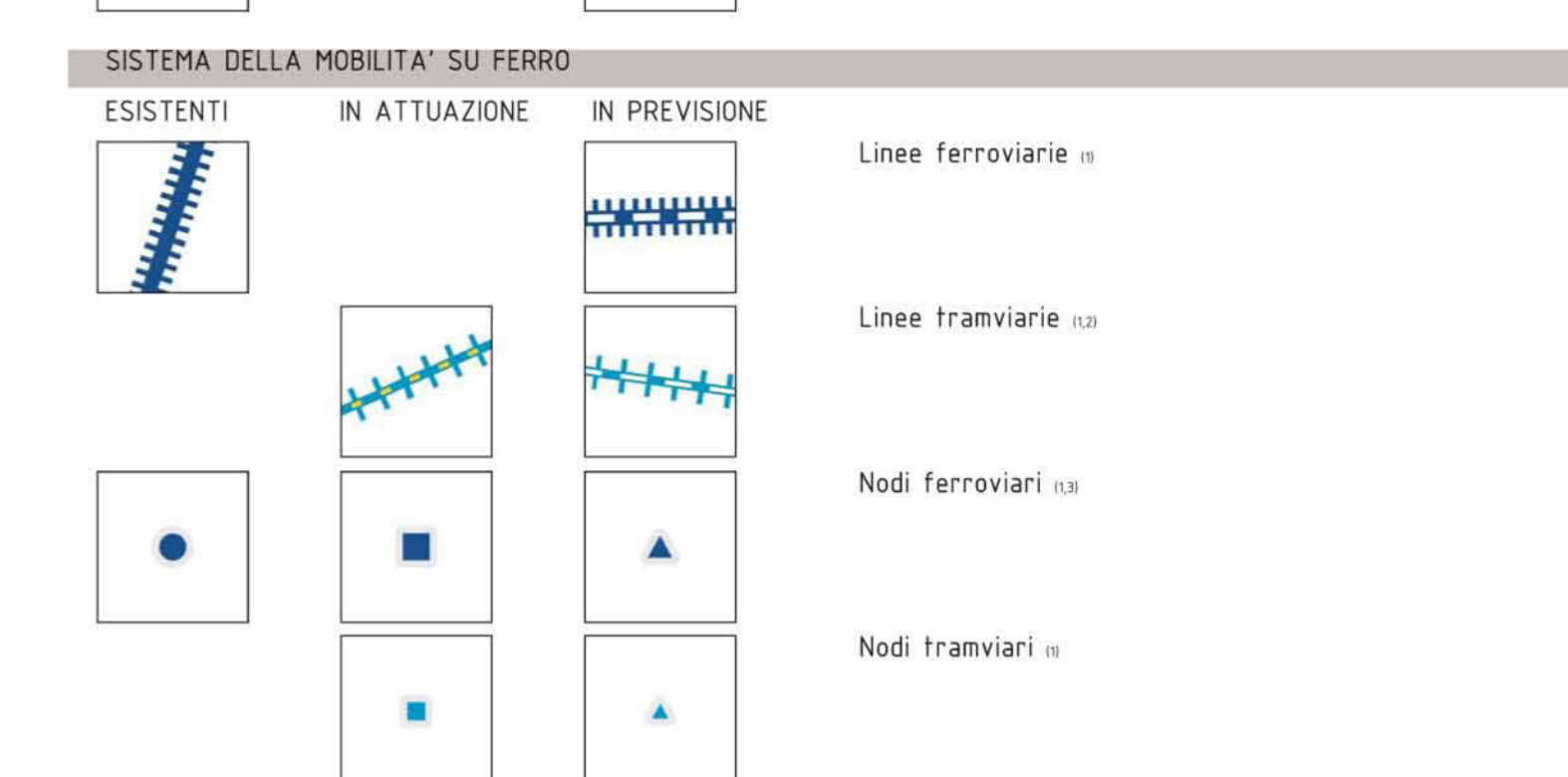
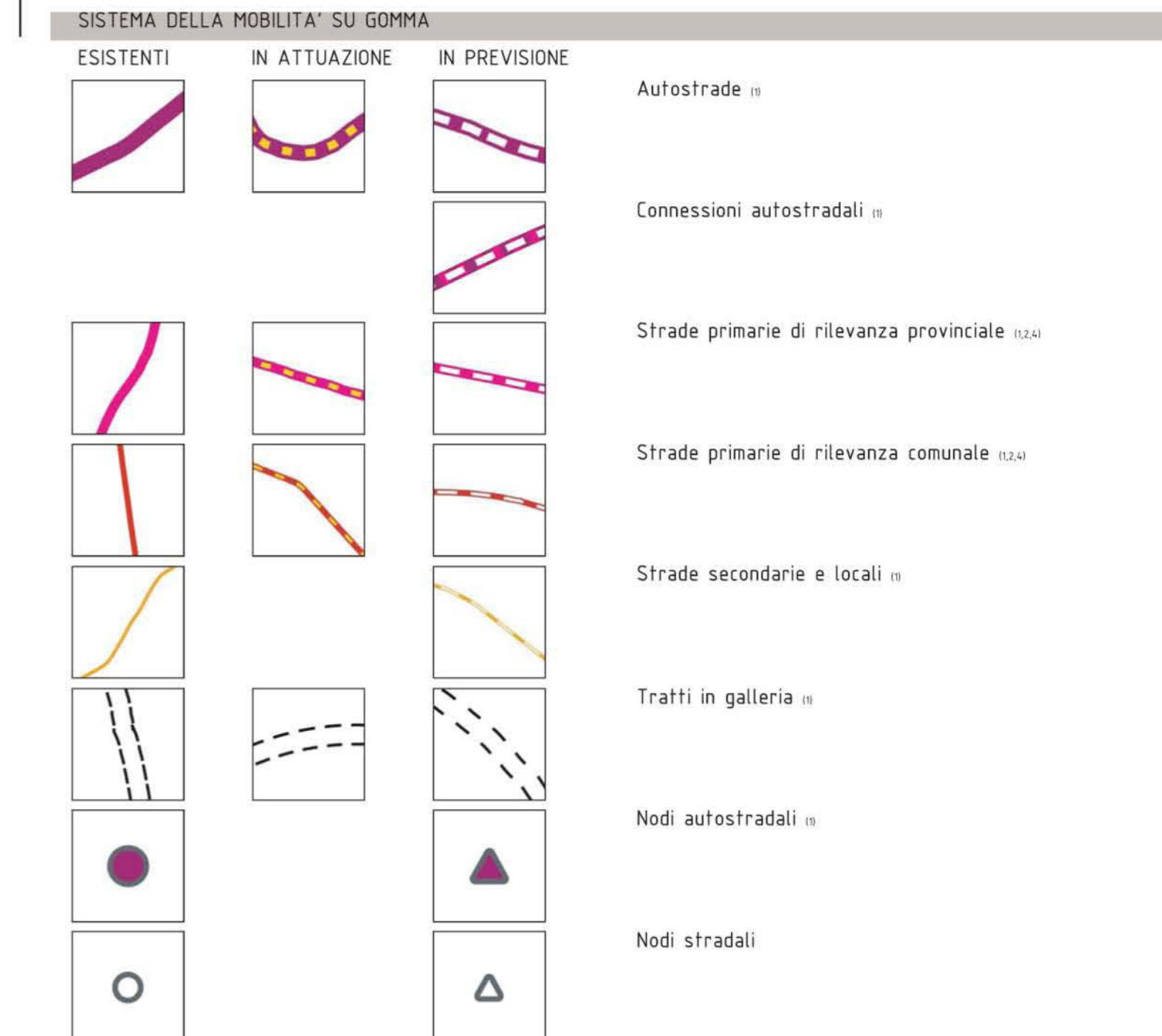
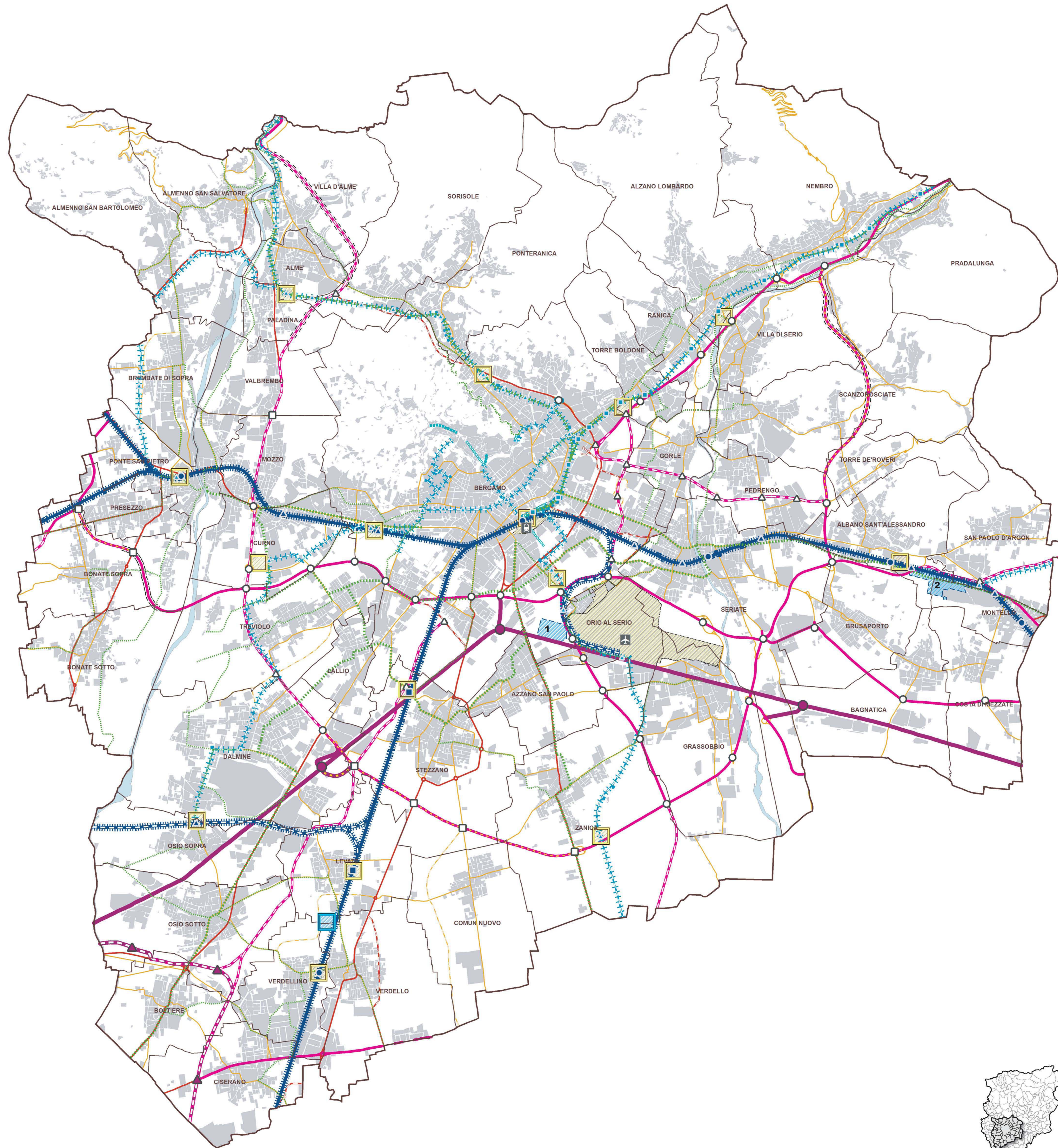
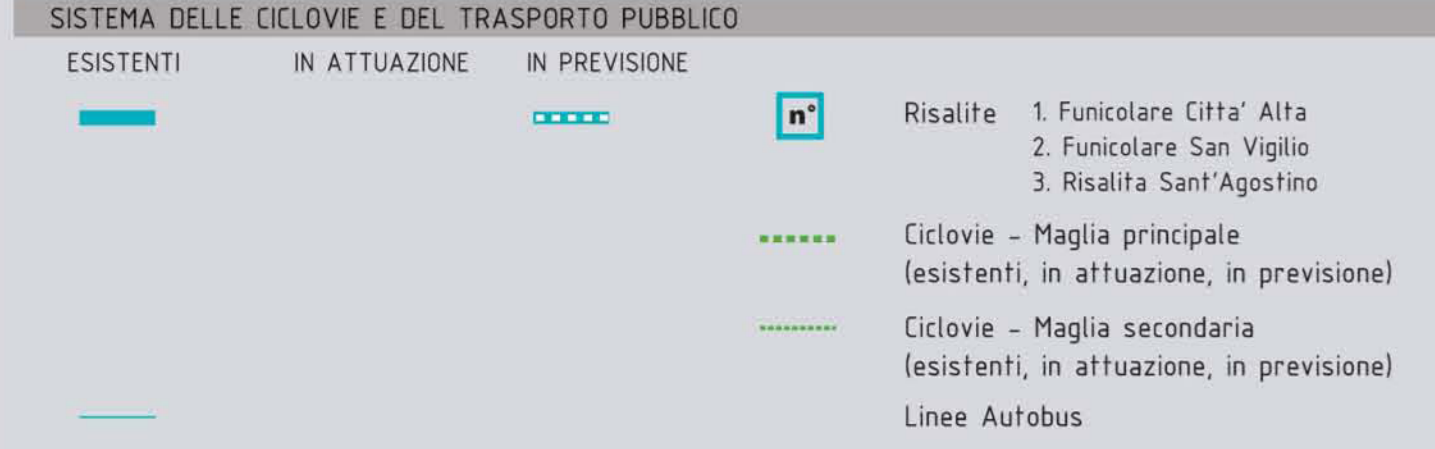
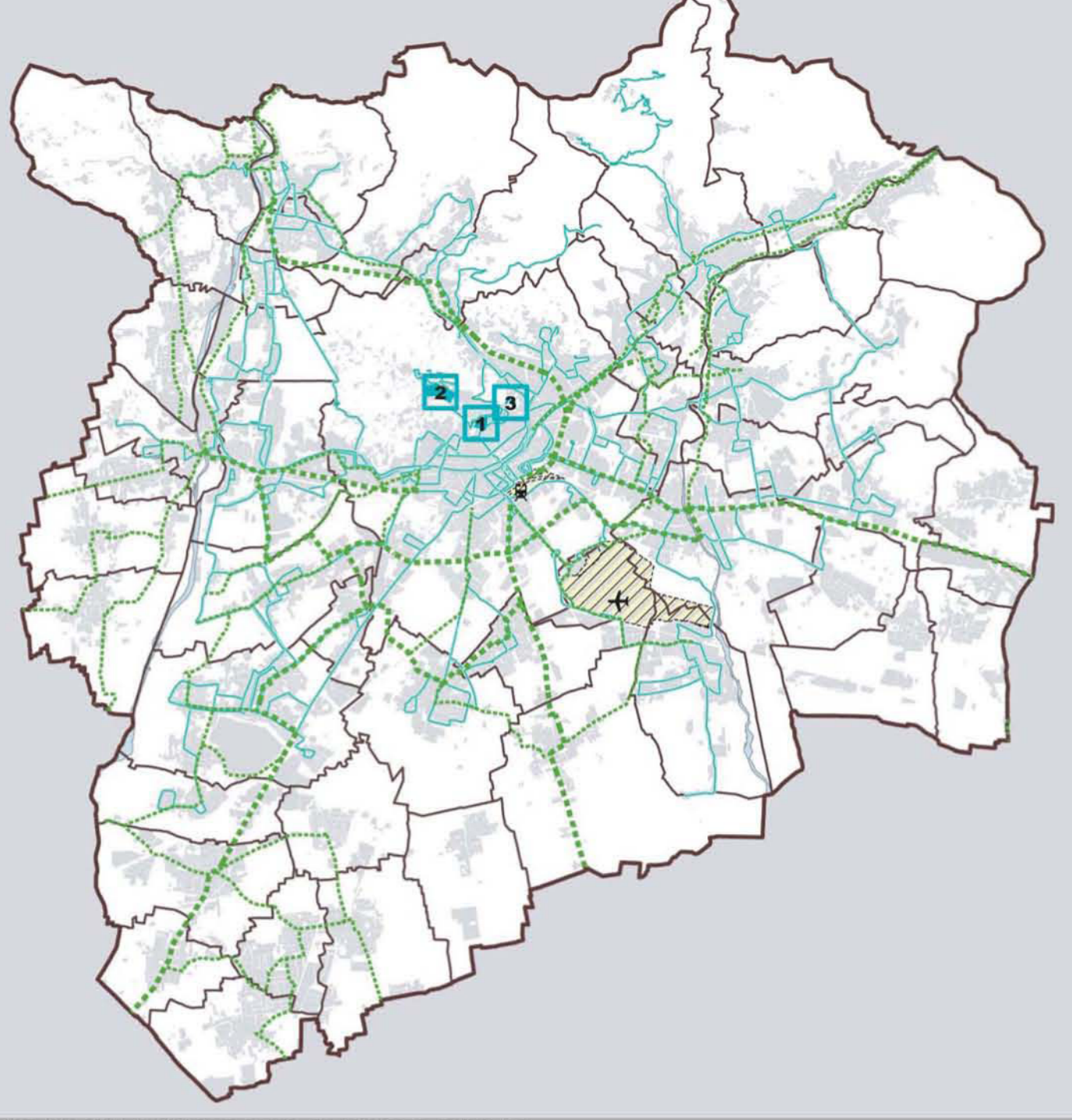
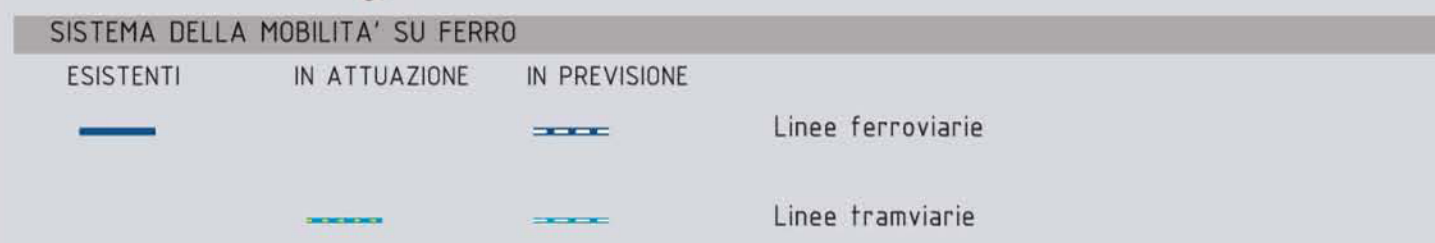
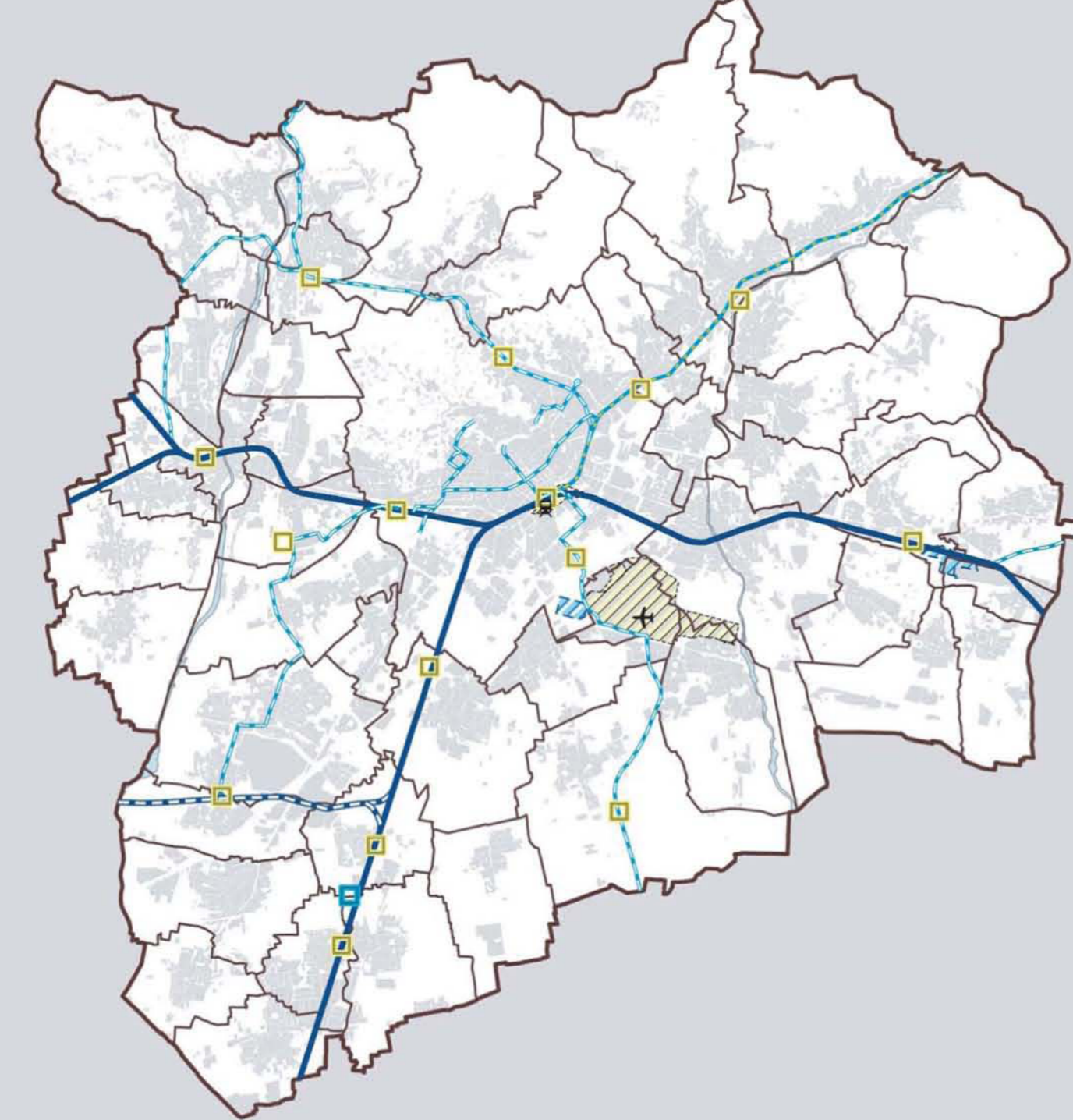
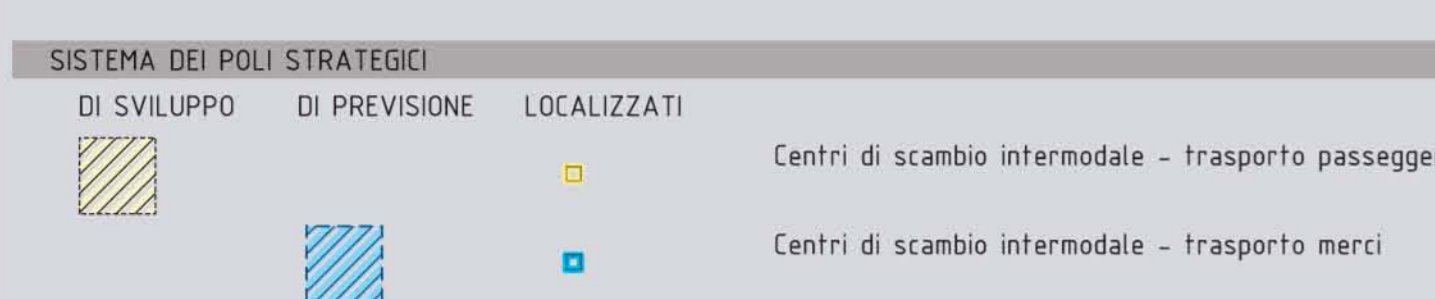
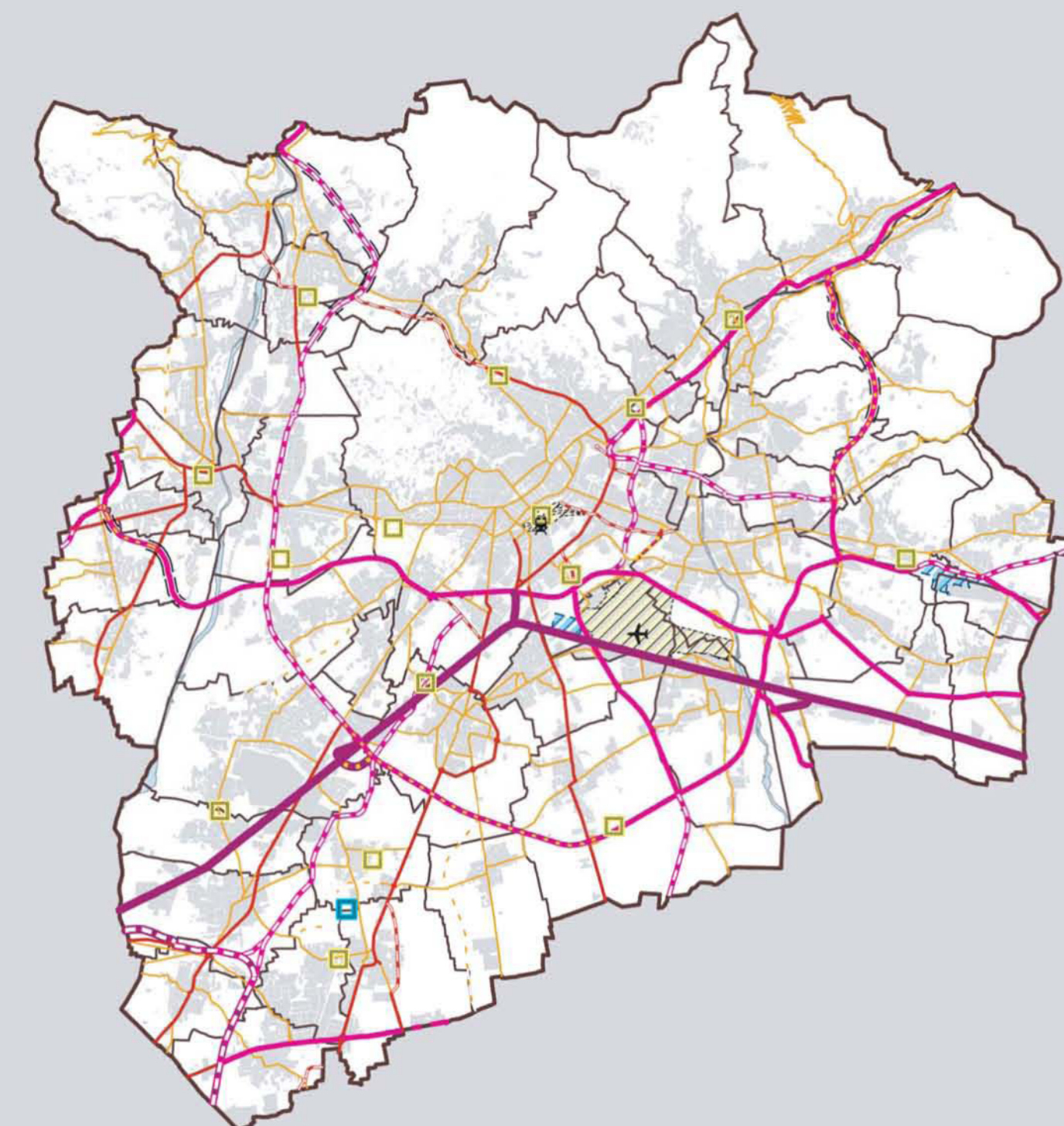


# SISTEMA INFRASTRUTTURALE



**FONTE**  
 (1) Provincia di Bergamo - Piano Territoriale di Coordinamento Provinciale, approvato con Delibera di Consiglio Provinciale n. 40 del 22 aprile 2006  
 (2) Comune di Bergamo - Documento di Inquadramento del Programma Integrato di Interventi, approvato con Delibera di Consiglio Comunale n. 94 del 28 novembre 2008  
 (3) TEB - Servizio Ferroviario Metropolitan - Studio di fattibilità - novembre 2005  
 (4) Comune di Bergamo - Direzione Territoriale e Ambientale - Divisione Mobilità e Trasporti - Piano Urbano della Mobilità (PUM) aggiornamento luglio 2009 e successive integrazioni

**P G T**  
 Piano di Governo del Territorio

COMUNE DI BERGAMO

AREA POLICHI DEL TERRITORIO  
 OPERAZIONE PIANIFICAZIONE TERRITORIALE  
 QUADRO CONOSCITIVO

GOVERNAMENTO UFFICIO PGT  
 PROF. ARCHITETTO GIUSEPPE  
 TAVAROZZI  
 ARCH. GIUSEPPE  
 ARCH. GIUSEPPE  
 ARCH. GIUSEPPE  
 ARCH. GIUSEPPE

CONSIGLIO SCIENTIFICO  
 PROF. ARCHITETTO GIUSEPPE  
 TAVAROZZI

CONSIGLIO ARCHITETTICO  
 PROF. ARCHITETTO GIUSEPPE  
 TAVAROZZI

CONSIGLIO ASPETTI AMBIENTALI, PAESISTICI E VISIVI  
 PROF. ARCHITETTO GIUSEPPE  
 TAVAROZZI

CONSIGLIO ASPETTI GEOLOGICI E SISMICI  
 PROF. ARCHITETTO GIUSEPPE  
 TAVAROZZI

CONSIGLIO ASPETTI LOCALI  
 SAU PIAZZANO  
 SAU PIAZZANO

SET (SISTEMA INFORMATIVO TERRITORIALE)

AGGIORNATO AL 21.09.2011

**QC1**  
 SISTEMA INFRASTRUTTURALE A SCALA TERRITORIALE