ESTRATTO PGT VIGENTE, scala 1:5000

Piano delle Regole - Tavola PR6.a-b - Assetto Urbanistico Generale

Sistema insediativo/ Città in Trasformazione/ Piani e Progetti in Atto

IU5 - Interventi in corso di attuazione

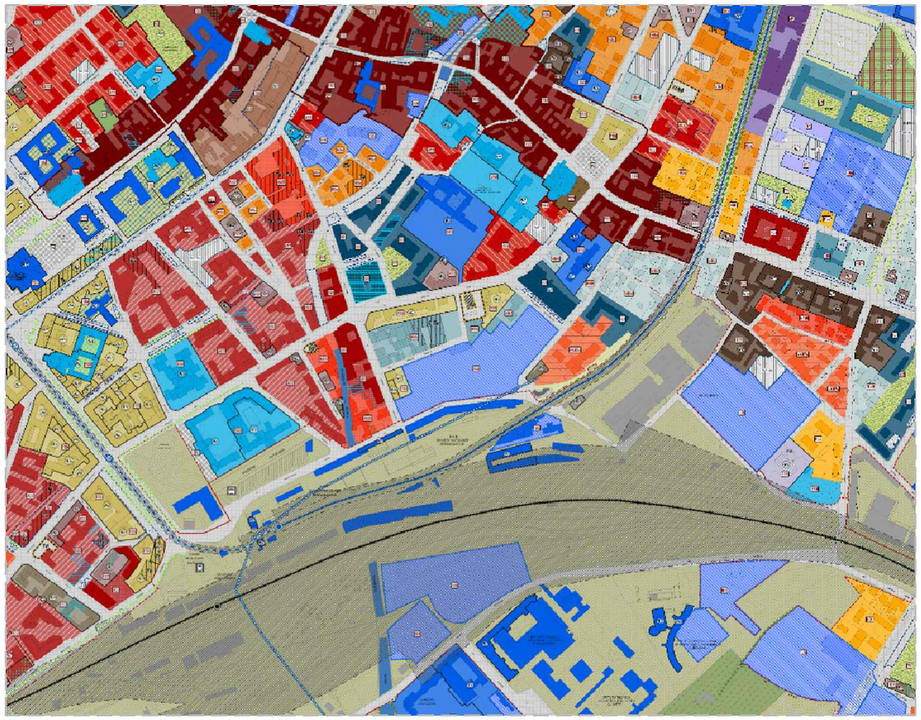

PII APPROVATO IN DATA 17/12/2009, scala 1:1000

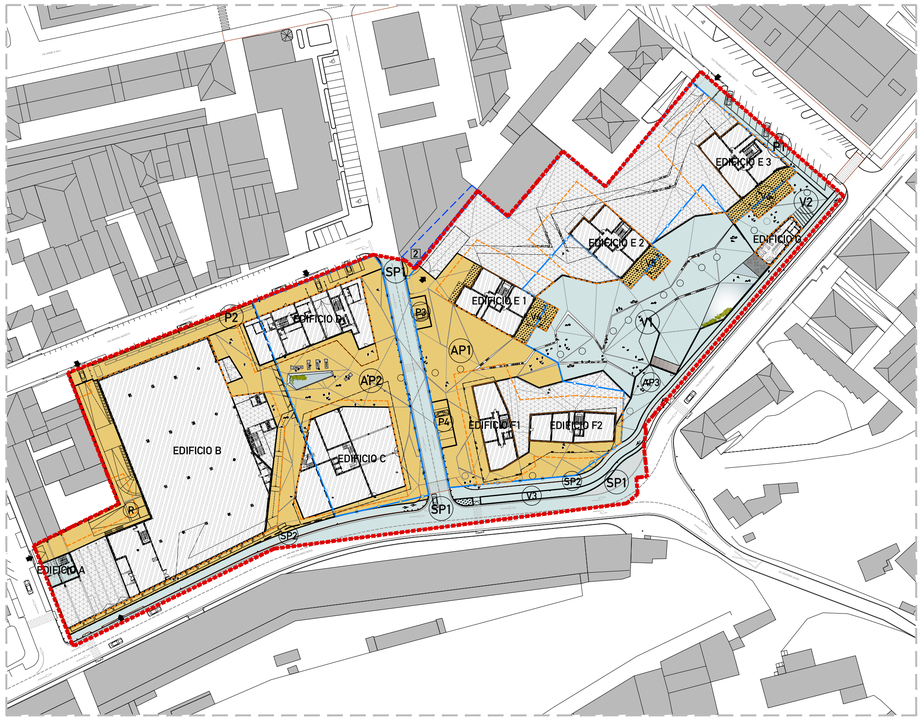

ESTRATTO AEROFOTO, scala 1:2000

ESTRATTO CATASTALE, scala 1:1000

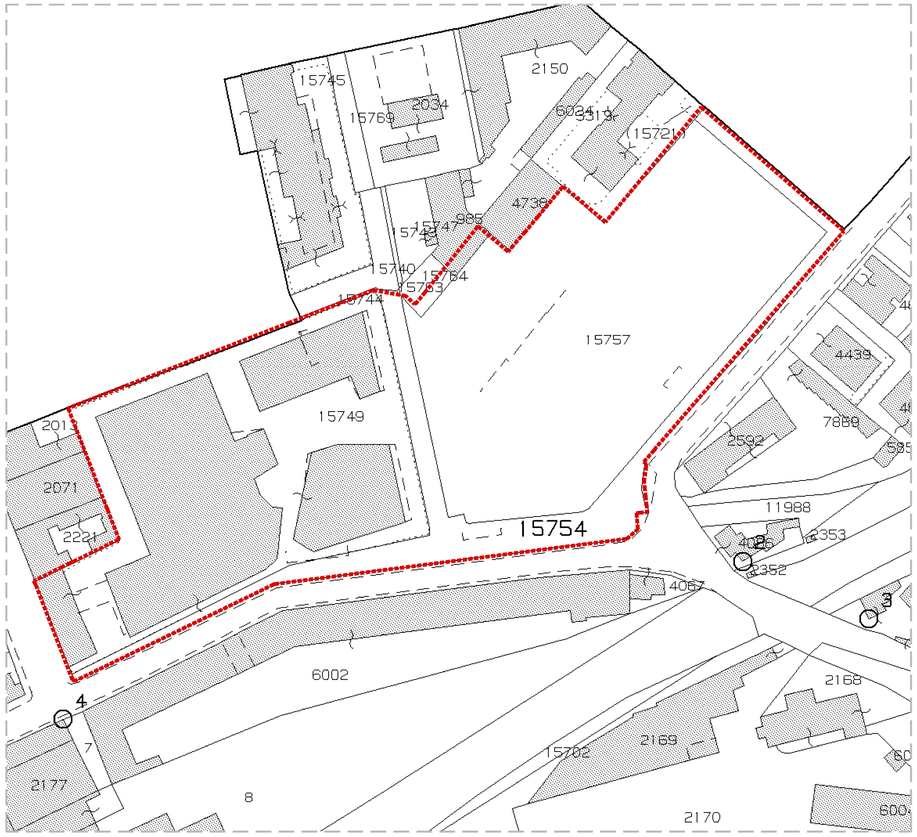

COMUNE DI BERGAMO
PROVINCIA DI BERGAMO

AREA EX-CESALPINIA
PROGETTO URBANO DI RECUPERO E SISTEMAZIONE DEL COMPARTO DELIMITATO DALLE VIE B.BONO, PINAMONTE DA BREMBATE, A.MORETTI, E A.FANTONI

UN BOSCO IN CITTA'

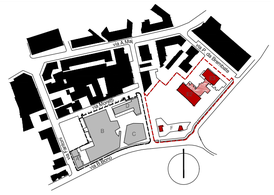

COMMITTENTE
BROSETA DUE SRL
Via Labirinto 151
25125 Brescia

PROGETTO URBANISTICO, ARCHITETTONICO ED ESECUTIVO
DE8 ARCHITETTI
Via Portico 59/61, 24050, Orio al Serio, Bg
T +39 035 530 050 F +39 035 533 725
info@deottostudio.com
www.deottostudio.com

PROGETTO DEL VERDE

PROGETTO STRUTTURE

PROGETTO IMPIANTI

IMPRESA ESECUTRICE

PROGETTO E COORDINAMENTO PIANO DI SICUREZZA

TAVOLA
ESTRATTI:
MAPPA, PGT,
AEROFOTO, PII 2009

VV-B3

SCALA
VARIE

OGGETTO
VARIANTE AL P.I.I. EX-CESALPINIA
E DELLA CONVENZIONE 22 GIUGNO 2004 MODIFICATA E INTEGRATA
CON ATTO 17 DICEMBRE 2009

AVANZAMENTO
PROGETTO URBANISTICO

REVISIONE
Rev. 00

Revisione	Data	Revisore	Note
Rev. 00	15.03.2016	-	-

Copyright © - Tutti i diritti sono riservati. La riproduzione anche parziale è vietata. La scala di disegno è puramente indicativa. Non effettuare misure su questo disegno, fare riferimento alla quote scritte.
TUTTE LE MISURE VANNO VERIFICATE IN CANTIERE