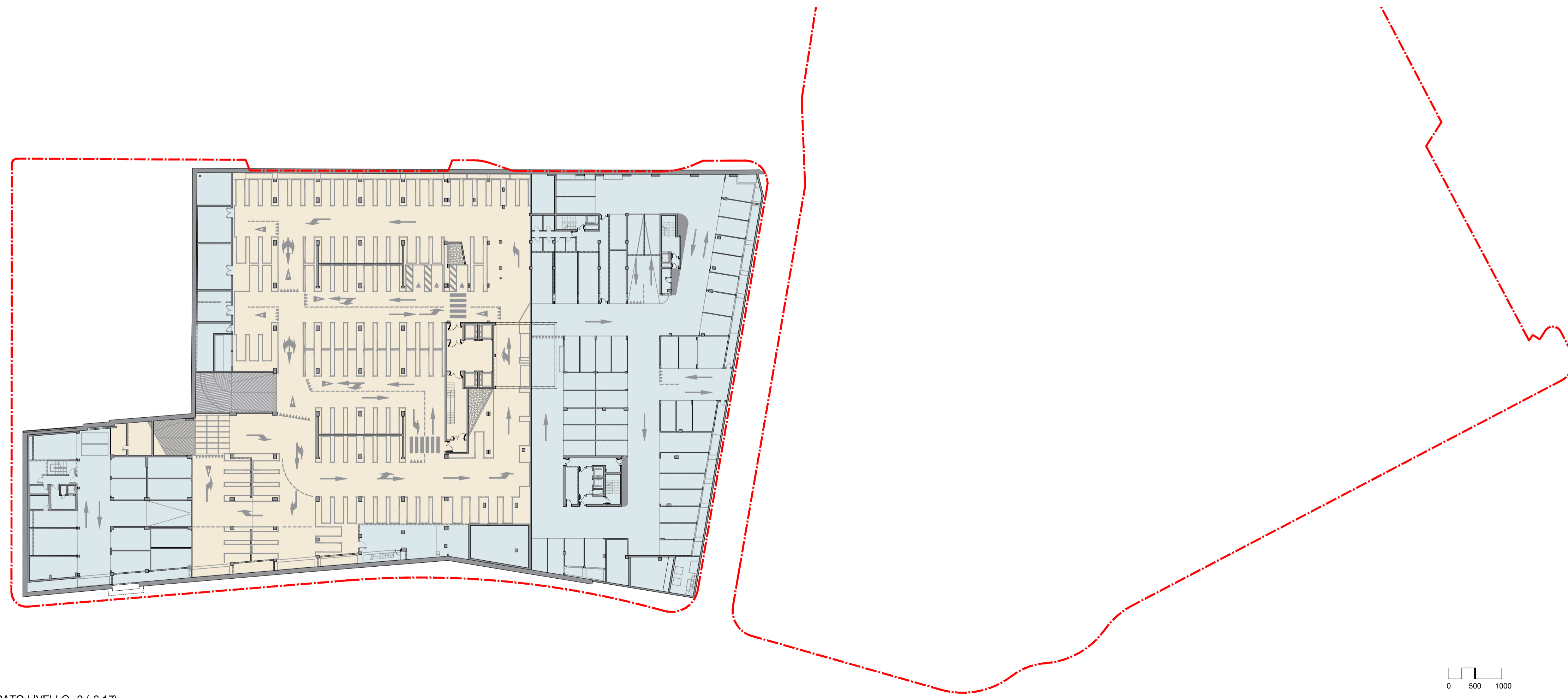


- LEGENDA**
- PROIEZIONE EDIFICI
 - PROIEZIONE LOTTI
 - PROIEZIONE PARCO

PIANO INTERRATO LIVELLO -1 (-3.10)

- PARCHEGGIO AD USO PUBBLICO (4455 mq)
- BOX E SPAZI PRIVATI



PIANO INTERRATO LIVELLO -2 (-6.17)

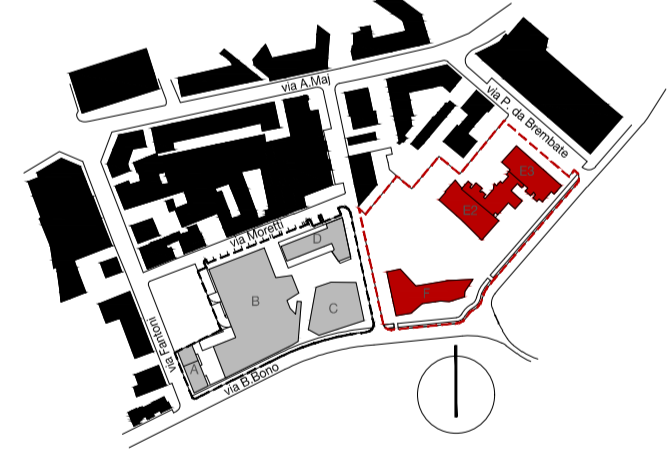
- PARCHEGGIO AD USO PUBBLICO (4141 mq)
- BOX E SPAZI PRIVATI PRIVATI

Le altezze dei nuovi edifici, espressi in numero di piani, sono comunque subordinate al rispetto dei limiti previsti dai vincoli relativi agli ostacoli per la navigazione aerea, di cui all'art. 707 del D.lgs 96/2005 - Codice della navigazione aerea, in vigore alla data di efficacia dei relativi titoli abilitativi edilizi;

COMUNE DI BERGAMO
PROVINCIA DI BERGAMO

AREA EX-CESALPINIA
PROGETTO URBANO DI RECUPERO E SISTEMAZIONE DEL COMPARTO DELIMITATO DALLE VIE B.BONO, PRAMONTE DA BREMBATE, AMORETTI E AFANTOM

UN BOSCO IN CITTA'



COMITENTE
BROSETA DUE SRL
Via Vittorio Emanuele II, n. 102
24100 Bergamo

PROGETTO URBANISTICO, ARCHITETTONICO ED ESECUTIVO
DES ARCHITETTI
Via Portico 59/61, 24050, Orio al Serio, Bg
T +39 035 530 050 F +39 035 533 725
info@deottostudio.com
www.deottostudio.com



TAVOLA
PIANTA PIANI INTERRATI
LOTTI 1 E 2

VV-E5-E6

SCALA
1:500

OGGETTO
VARIANTE AL P.I.I. EX-CESALPINIA
E DELLA CONVENZIONE 22 GIUGNO 2004 MODIFICATA E INTEGRATA
CON ATTO 17 DICEMBRE 2009

PROGETTO DEL VERDE

PROGETTO STRUTTURE

PROGETTO IMPIANTI

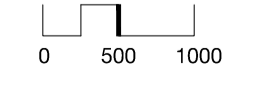
IMPRESA ESECUTRICE

PROGETTO E COORDINAMENTO PIANO DI SICUREZZA

AVANZAMENTO
PROGETTO URBANISTICO

REVISIONE
Rev. 01

Revisione	Data	Revisore	Note
Rev. 00	15.03.2016	-	-
Rev. 01	28.10.2016	De8	Interrato E2-E3



Copyright © - Tutti i diritti sono riservati. La riproduzione anche parziale è vietata. La scala di disegno è puramente indicativa. Non effettuare misure su questo disegno, fare riferimento alle quote scritte. TUTTE LE MISURE VANNO VERIFICATE IN CANTIERE