
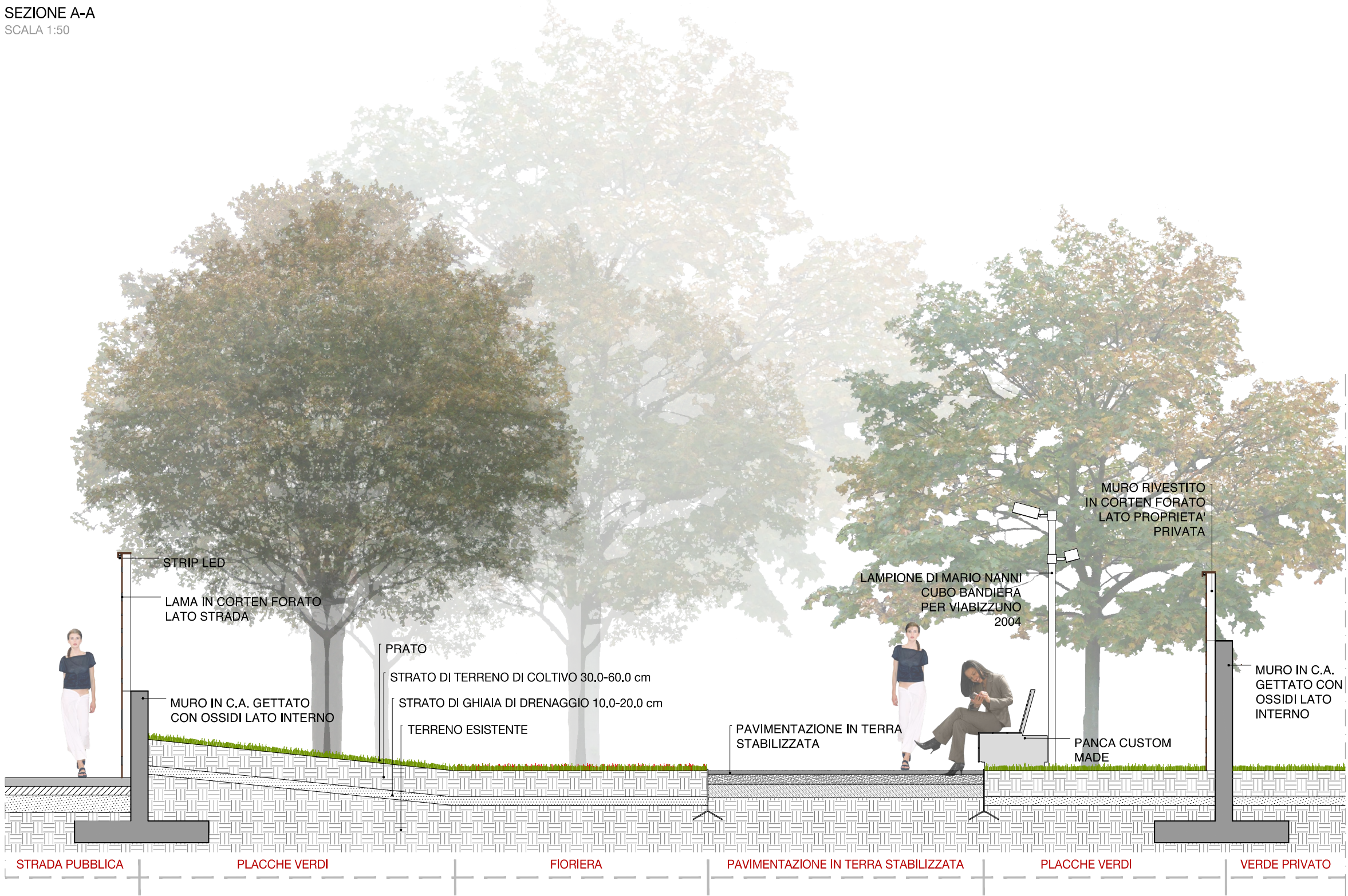




PLANIMETRIA  
SCALA 1:500



SEZIONE A-A  
SCALA 1:50



SEZIONE B-B  
SCALA 1:50

COMUNE DI BERGAMO  
PROVINCIA DI BERGAMO

AREA EX-CESALPINIA  
PROGETTO URBANO DI RECUPERO E SISTEMAZIONE DEL COMPARTO DELIMITATO DALLE VIE B.BONO, PIAMONTE DA BREMBATE, A.MORETTI E A.FANTONI

UN BOSCO IN CITTA'

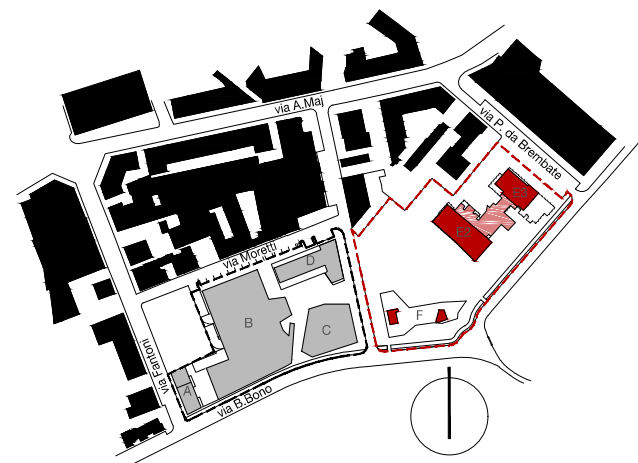


TAVOLA  
PROGETTO PARCO PUBBLICO  
SEZIONI  
VV-F6a

SCALA  
varie

OGGETTO  
VARIANTE AL P.I.I. EX-CESALPINIA  
E DELLA CONVENZIONE 22 GIUGNO 2004 MODIFICATA E INTEGRATA  
CON ATTO 17 DICEMBRE 2009

AVANZAMENTO REVISIONE  
PROGETTO URBANISTICO Rev. 01

COMMITTENTE  
BROSETTA DUE SRL  
Via Labirinto 151  
25125 Brescia

PROGETTO URBANISTICO, ARCHITETTONICO ED ESECUTIVO  
DEB ARCHITETTI  
Via Portico 59/61, 24050, Orio al Serio, Bg  
T +39 035 530 050 F +39 035 533 725  
info@deottostudio.com  
www.deottostudio.com



PROGETTO DEL VERDE  
STUDIO LAURA GATTI  
Via Muratori 46/9, 20135, Milano, MI  
T +39 02 5454180 F +39 02 5454180  
studio@lauragatti.it  
www.lauragatti.it



Revisione	Data	Revisione	Note
Rev. 00	15.03.2016	-	-
Rev. 01	28.10.2016	AO	Agg. masterplan - recinzione

PROGETTO STRUTTURE

PROGETTO IMPIANTI

IMPRESA ESECUTRICE

PROGETTO E COORDINAMENTO PIANO DI SICUREZZA

Copyright © - Tutti i diritti sono riservati. La riproduzione anche parziale è vietata. La scala di disegno è puramente indicativa. Non effettuare misure su questo disegno, fare riferimento alle quote scritte. TUTTE LE MISURE VANNO VERIFICATE IN CANTIERE