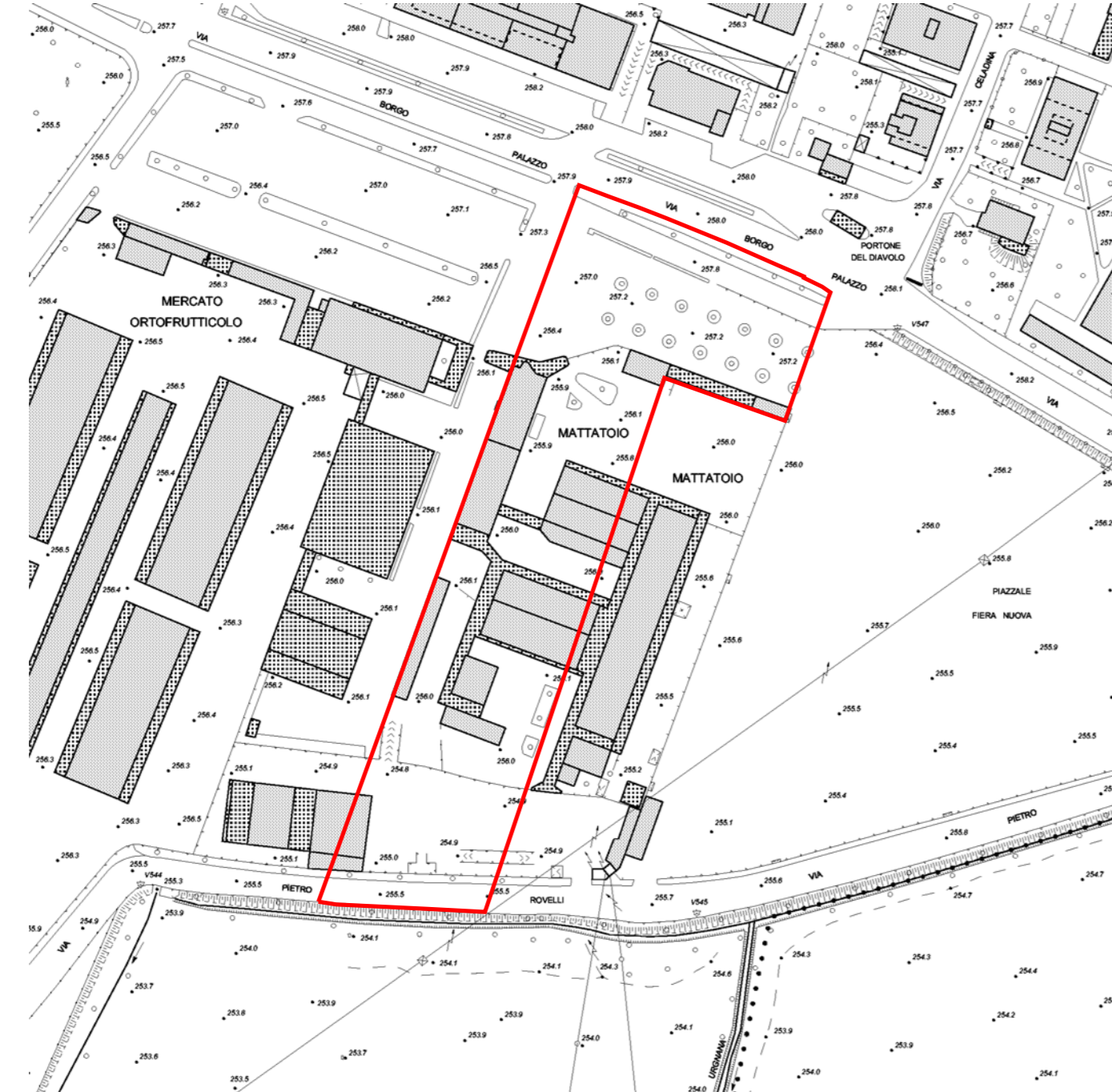


ESTRATTO ORTOFOTO - SCALA 1:2.000

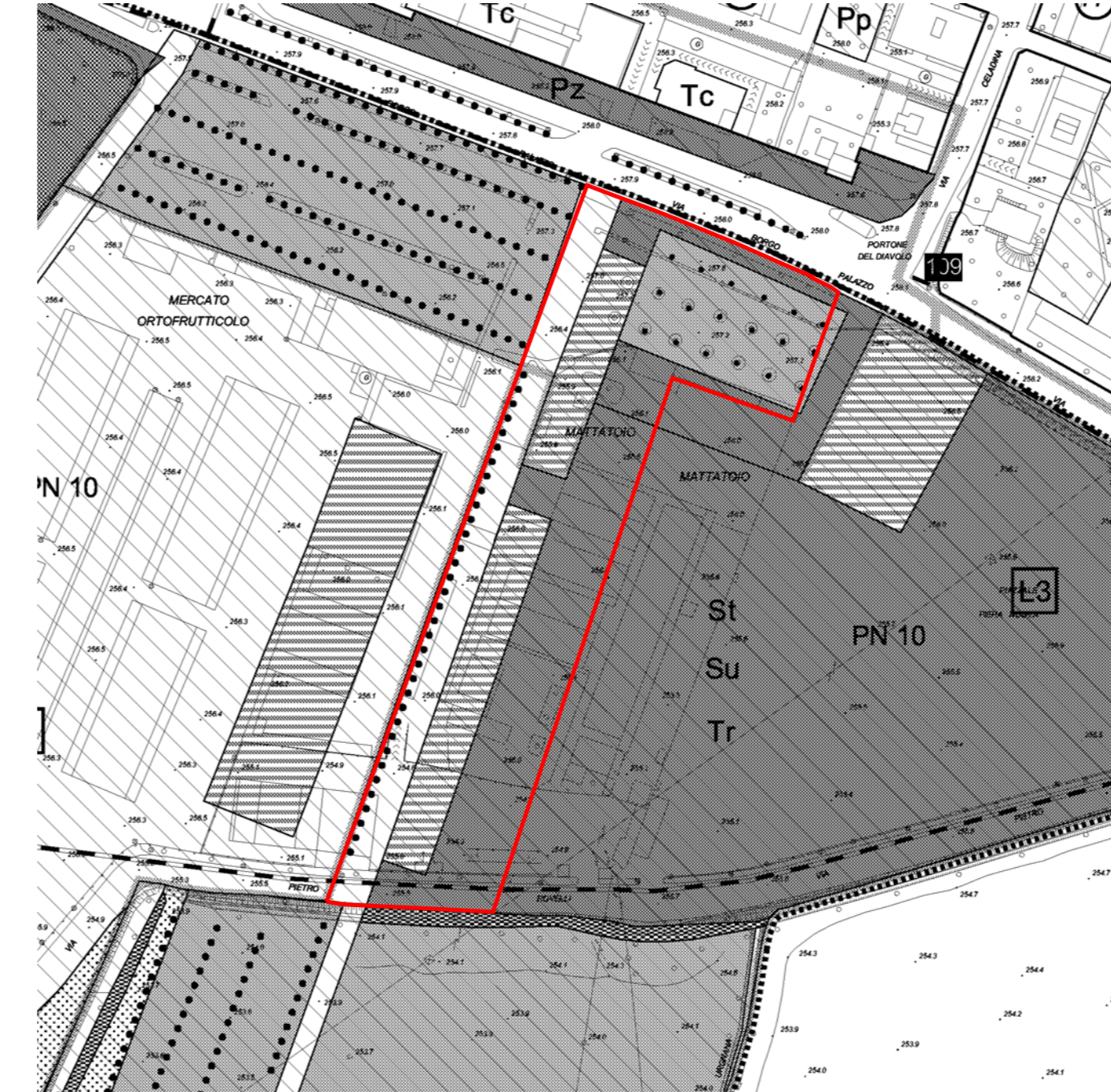
PERIMETRO COMPARTO PEPP



ESTRATTO AEROFOTOGRAMMETRICO - SCALA 1:2.000



ESTRATTO CATASTALE - SCALA 1:2.000



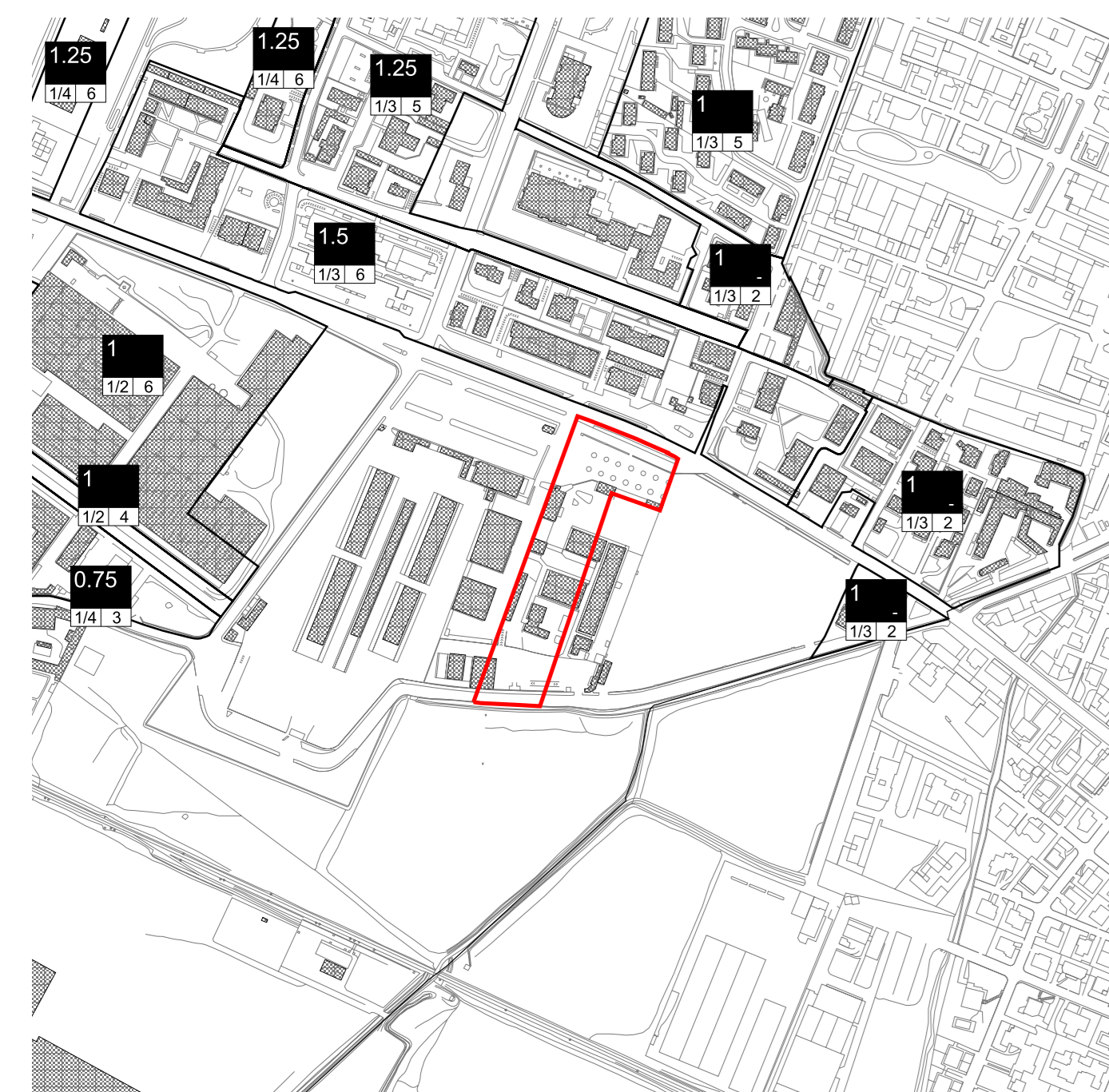
ESTRATTO P.R.G.: USI DEL SUOLO - SCALA 1:2.000

PIANO REGOLATORE GENERALE
USI DEL SUOLO E MODALITA' DI INTERVENTO

Legenda

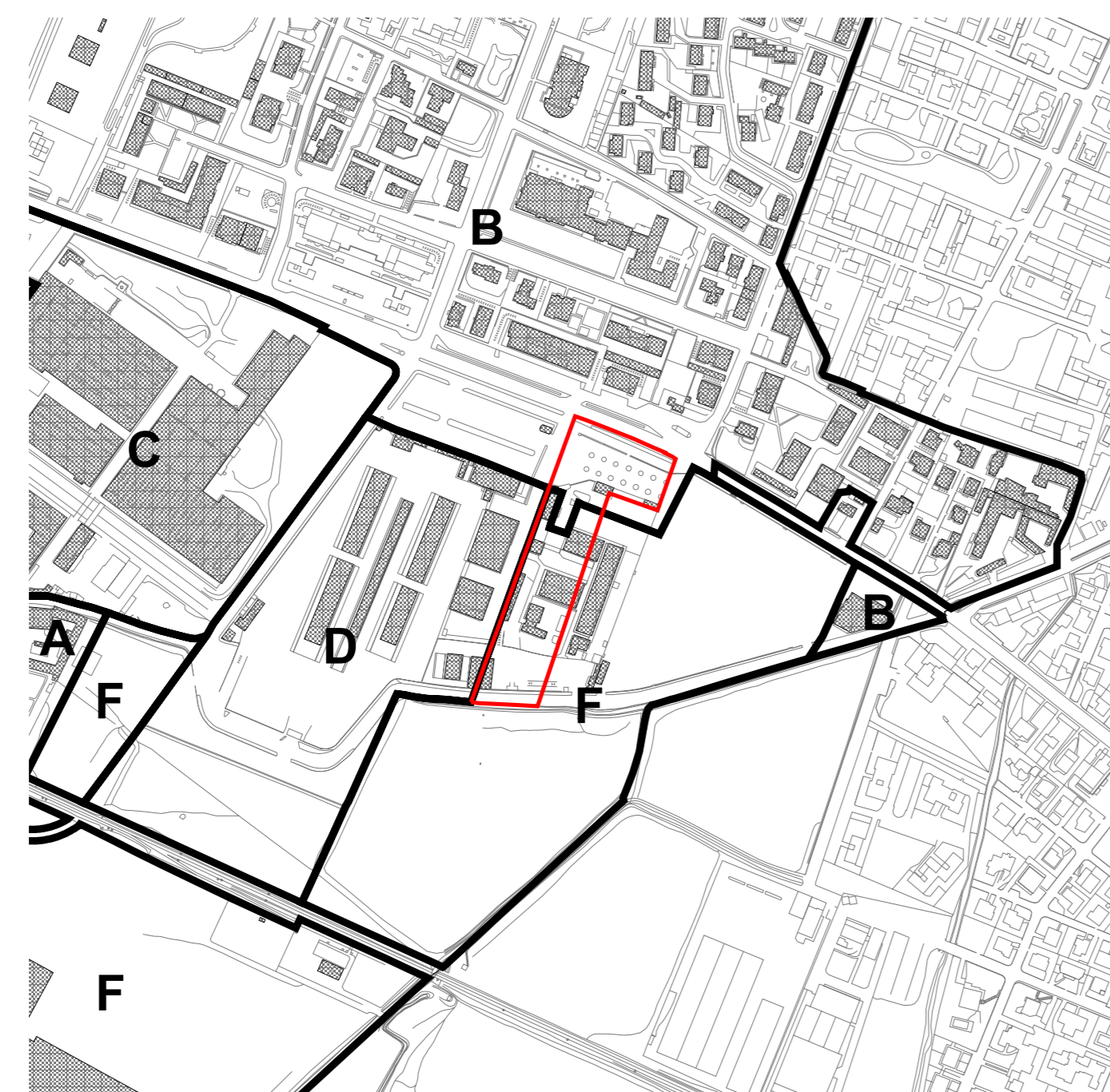
<p>SISTEMI</p> <ul style="list-style-type: none"> Linea tratteggiata: a livello inferiore rispetto al piano di riferimento Linea continua: sistema dei luoghi centrali Linea a zigzag: sistema della produzione Linea a V: sistema della residenza Linea a U: sistema del verde Linea a T: sistema della mobilità <p>DESTINAZIONI D'USO</p> <ul style="list-style-type: none"> R: residenza I: attività industriali e artigianali A: attività agricole T: terziario Ta: attrezzature direzionali e terziario diffuso Tc: attrezzature commerciali F: fronti commerciali Td: stazioni di servizio e distribuzione dei carburanti Tr: attrezzature ricreative e pubblici esercizi Tu: complessi direzionali Sa: servizi di assistenza pubblica o di uso pubblico Sa: servizi di assistenza socio-sanitaria Sb: servizi per l'istruzione di base Sc: servizi comunitari Sd: servizi per la cultura, il culto e lo spettacolo Sh: servizi ospedalieri e sanitari Si: servizi per l'istruzione superiore Sp: parcheggi coperti Sr: servizi sociali, culturali e ricreativi Ss: servizi sportivi coperti St: servizi tecnici e amministrativi Su: servizi universitari *: attrezzature pubbliche di interesse generale 	<ul style="list-style-type: none"> Linea tratteggiata: Spazi scoperti pubblici o di uso pubblico pavimentati Pp: parcheggio a raso Ps: campi sportivi Pz: piazze ed aree pavimentate Linea tratteggiata: Spazi scoperti pubblici o di uso pubblico verdi Vb: boschi Vg: giardini e parchi Vu: orti urbani <p>ATTREZZATURE RELIGIOSE</p> <ul style="list-style-type: none"> Sd: servizi esistenti per il culto (servizi religiosi per il servizio del ministero pastorale) Sd*: attrezzature religiose esistenti di rilevanza sovramunicipale Sd*: servizi di provvidenza religiosa regali (salari 44,6) <p>TIPI DI INTERVENTO</p> <ul style="list-style-type: none"> (M): manutenzione ordinaria (M*): manutenzione straordinaria (M**): risanamento conservativo (R): ristrutturazione (R*): ristrutturazione con ampliamento in aderenza (R**): ristrutturazione con ampliamento in aderenza, n° indica n° di piani realizzati con il sopralzo (R***): ampliamento in aderenza, n° indica n° di piani realizzabili con il sopralzo (R****): restauro (D): demolizione con ricostruzione (D*): demolizione senza ricostruzione (D**): ristrutturazione urbanistica e recupero ambientale (D***): nuova edificazione e nuovo impianto 	<p>AREE IN TRASFORMAZIONE</p> <ul style="list-style-type: none"> Linea tratteggiata: perimetro di Progetto Norma PN, n°: numero di identificazione del Progetto Norma Linea continua: perimetro di Piano Attuale <p>PROGETTO DI SUOLO</p> <p>Materiale semplici vegetazionali</p> <ul style="list-style-type: none"> Linea tratteggiata: prati e tappezziati erbacei Linea continua: siepi Linea a zigzag: alberi singoli Linea a V: filari Linea a U: arbusteti - cespugli Linea a T: peestone Linea a T*: barriere Linea a T** (grigio): formazioni boschive di nuovo impianto Linea a T*** (nero): formazioni boschive esistenti <p>Spazi pavimentati</p> <ul style="list-style-type: none"> Linea tratteggiata: area permeabile Linea continua: area semipermeabile Linea a zigzag: area pavimentata <p>Percorsi</p> <ul style="list-style-type: none"> Linea tratteggiata: percorso pedonale Linea continua: percorso ciclopedonale Linea a zigzag: pista ciclabile Linea a V: tram Linea a U: risalita meccanica 	<p>ALTRE INDICAZIONI</p> <ul style="list-style-type: none"> Linea tratteggiata: v. tavola: Usi del suolo e modalità di intervento, scala 1:1000 Linea continua: perimetro del Piano Territoriale dei Colli Linea a zigzag: miniviale ricavato dall'inventario dei Beni Culturali fisici Linea a V: n°: ambito di P.R.G. al livello inferiore rispetto al piano di riferimento (es.: sopralevata di Boccaccone)
---	--	---	---

Elaborazione del Sistema Informativo Territoriale

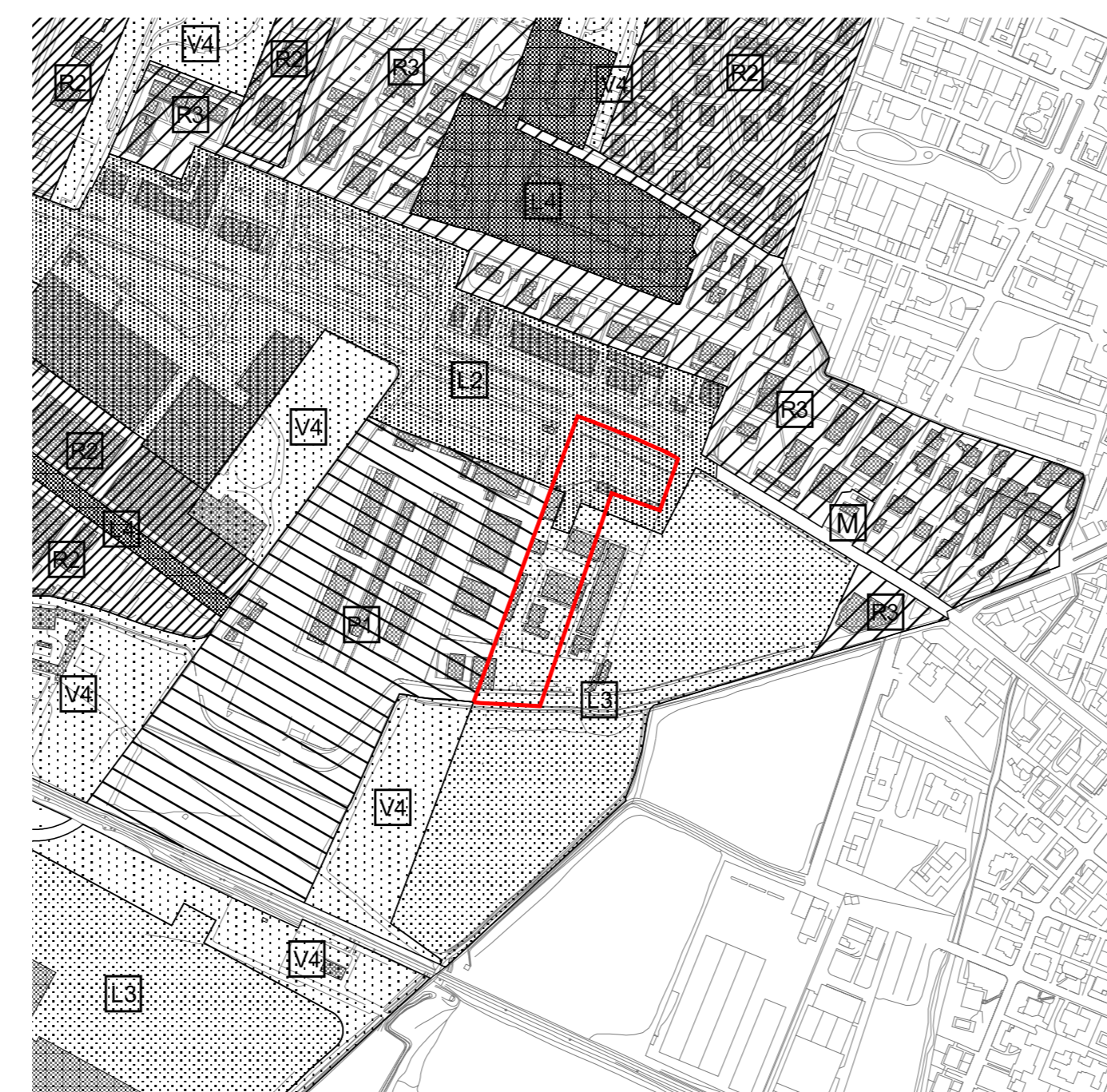


ESTRATTO P.R.G.: PARAMETRI URBANISTICI - SCALA 1:5.000

Ef: indice di edificabilità massimo
Ef min: indice di edificabilità minimo
r.c.: rapporto di copertura massimo
n°p: numero dei piani massimo



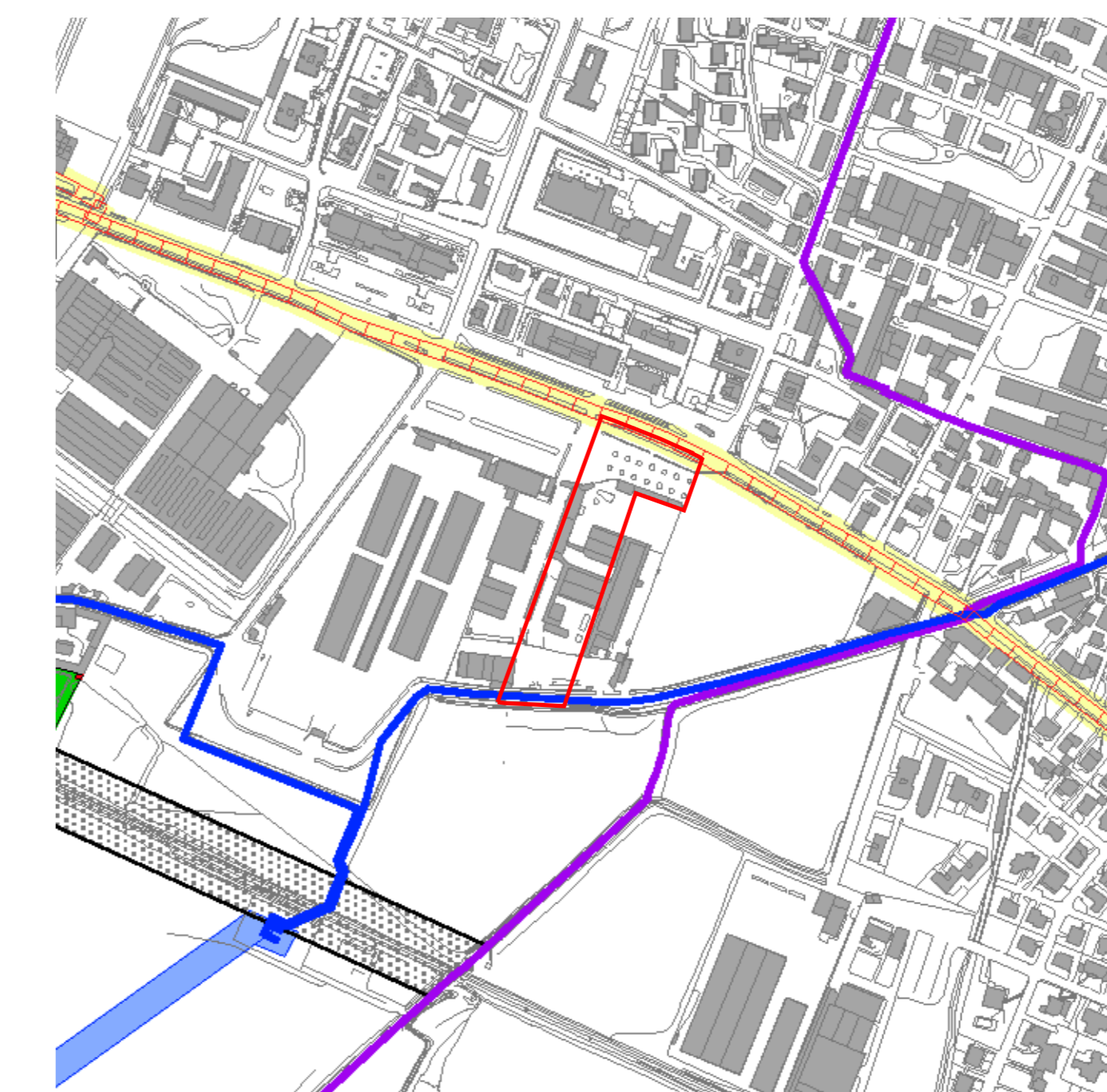
ESTRATTO P.R.G.: ZONE OMOGENEE - SCALA 1:5.000



ESTRATTO P.R.G.: SISTEMI - SCALA 1:5.000



ESTRATTO P.R.G.: CENTRO EDIFICATO - SCALA 1:5.000



ESTRATTO P.R.G.: VINCOLI - SCALA 1:5.000

Linea tratteggiata: VINCOLO DI RISPETTO DEL COMPLESSO MONUMENTALE	Linea continua: VINCOLO CIMITERIALE (art. 10 del D.P.R. n. 1151 del 26/05/1974)
Linea a zigzag: PIANO TERRITORIALE DEI COLLI (L. n. 489 del 19/06/1983)	Linea a V: VINCOLO CIMITERIALE (D.P.R. n. 103 del 19/07/1973, D.P.R. n. 265 del 19/04/1980)
Linea a U: VINCOLO FERROVIARIO (D.P.R. n. 753 del 19/08/1989)	Linea a T: VINCOLO STRADALE (D.P.R. n. 186 del 19/02/1973, D.P.R. n. 495 del 19/02/1973, D.P.R. n. 147 del 19/02/1973, D.L. n. 300 del 19/02/1973)
Linea a T: VINCOLO AMBIENTALE (L. n. 431 del 19/08/1985 - Regolamento Regionale del 25/07/1986 n. 17/200)	Linea a U: VINCOLO MILITARE (D.P.R. n. 100 del 19/07/1973)
Linea a V: VINCOLO IDROGEOLOGICO (D.L. n. 2387 del 19/02/1973)	Linea a T: VINCOLO AERONAUTICALE (D.L. n. 30/04/1974 n. 194/2005)
Linea a V: VINCOLO DI LITIO (D.P.R. n. 182 del 19/02/1973, D.P.R. n. 48 del 19/02/1973)	Linea a V: AREE ASSIGNABILI ALLE ZONE "A", "B", "C" DEL D.M. 1448/1989 PER LE QUALI NON VALE IL VINCOLO DELLA L. n. 431/1985
Linea a V: VINCOLO DI PROTEZIONE DELLA NATURA (D.P.R. n. 359 del 19/02/1973)	
Linea a V: LINEE ELETTRICHE DI ALTA TENSIONE INTERATE	

COMUNE DI BERGAMO
DIREZIONE TERRITORIO E AMBIENTE
DIVISIONE POLITICHE DELLA CASA
DIVISIONE PIANIFICAZIONE URBANISTICA GENERALE
DIVISIONE GESTIONE DEL TERRITORIO

**PIANO DI ZONA
PER L'EDILIZIA ECONOMICA POPOLARE**
LEGGE 18-4-1962 N° 167 E SUCCESSIVE MODIFICAZIONI

Adottato con deliberazione C.C. n° 54/22 del 10/07/2006
Approvato con deliberazione di C.C. n° 1/107 del 16/01/2007

GRUPPO DI LAVORO

ARCH. MASSIMO CASANOVA - Divisione Politiche della Casa - Responsabile di Progetto
ARCH. GIORGIO CAVAGNIS - Divisione Gestione del Territorio - Coprogettista
DOTT. NICOLA GHERARDI - Divisione Pianificazione Urbanistica Generale - Coprogettista
DOTT. NICOLA GHERARDI - Divisione Politiche della Casa - Collaboratore Tecnico
GEOM. ROBERTO MADASCHI - Divisione Politiche della Casa - Collaboratore Tecnico
ARCH. CHIARA FOJADELLI - Collaboratore Tecnico esterno
SIG. RA. BARBARA TRUCCA - Collaboratore Tecnico esterno
ARCH. ALESSANDRO GANZOLFI - Collaboratore Tecnico esterno
ARCH. GERMANA TRUSSARDI - Collaboratore Tecnico esterno
SIG. RA. LORENA TRIMBOLI - Collaboratore Amministrativo

LAVORO PRELIMINARE - STIMA FABBIOSOHO

ING. DIEGO FINAZZI - Divisione Infrastrutture e Arredo Urbano
GEOM. ROBERTO GASPARI - Divisione Patrimonio
DOTT. ANTONIO SANELLI - Agenzia Sistemi Informativi
SIG. TARCISIO RIGOLETTO - Agenzia Sistemi Informativi
ARCH. NATALIA FASSI - Divisione Gestione del Territorio

ESTRATTI
TAV. n° 1 DATA 04/12/2006
SCALE 1:2.000 - 1:5.000 INTERVENTO 04