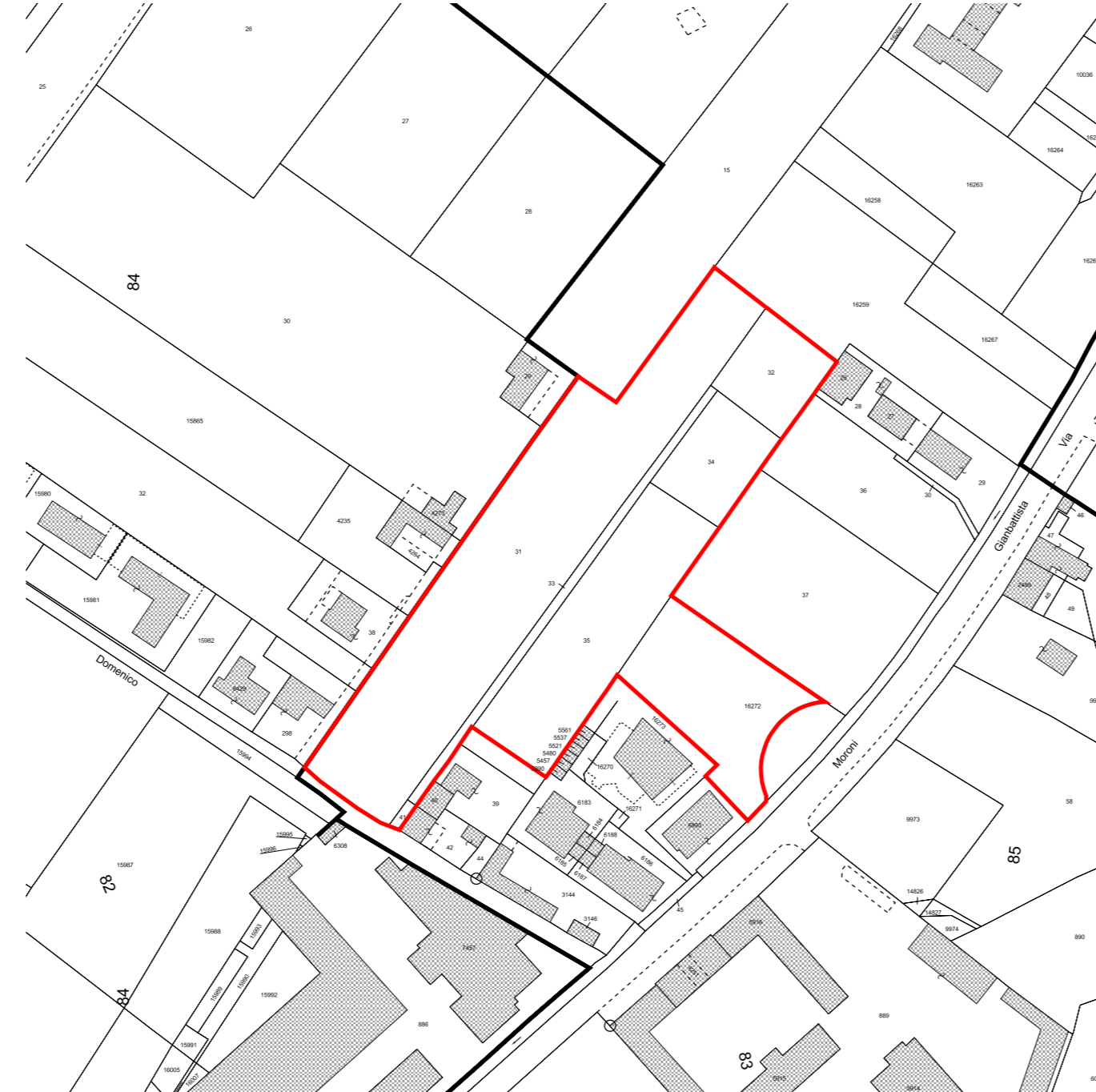




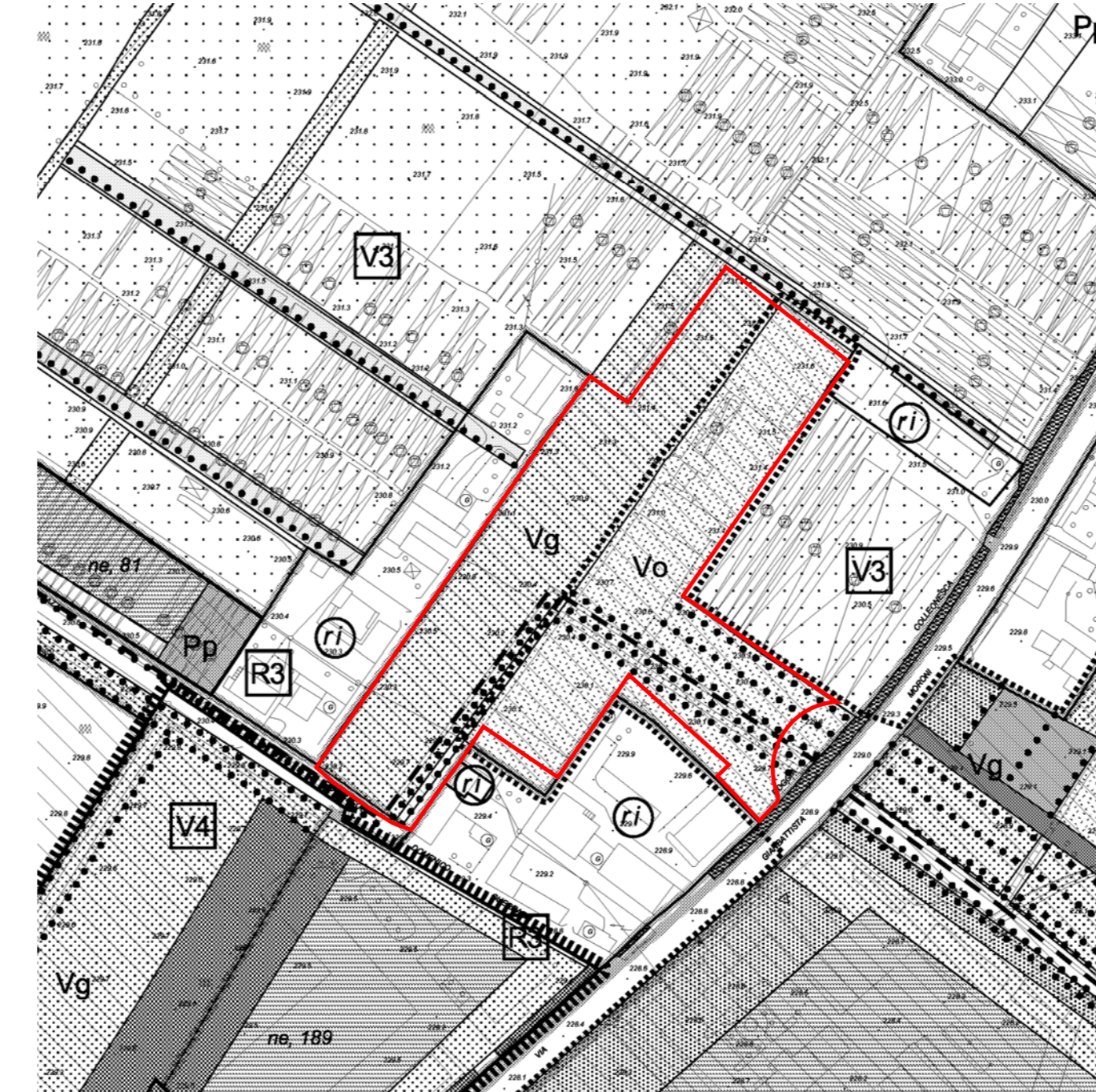
ESTRATTO ORTOFOTO - SCALA 1:2.000



ESTRATTO AEROFOTOGRAMMETRICO - SCALA 1:2.000



ESTRATTO CATASTALE - SCALA 1:2.000



ESTRATTO P.R.G.: USI DEL SUOLO - SCALA 1:2.000

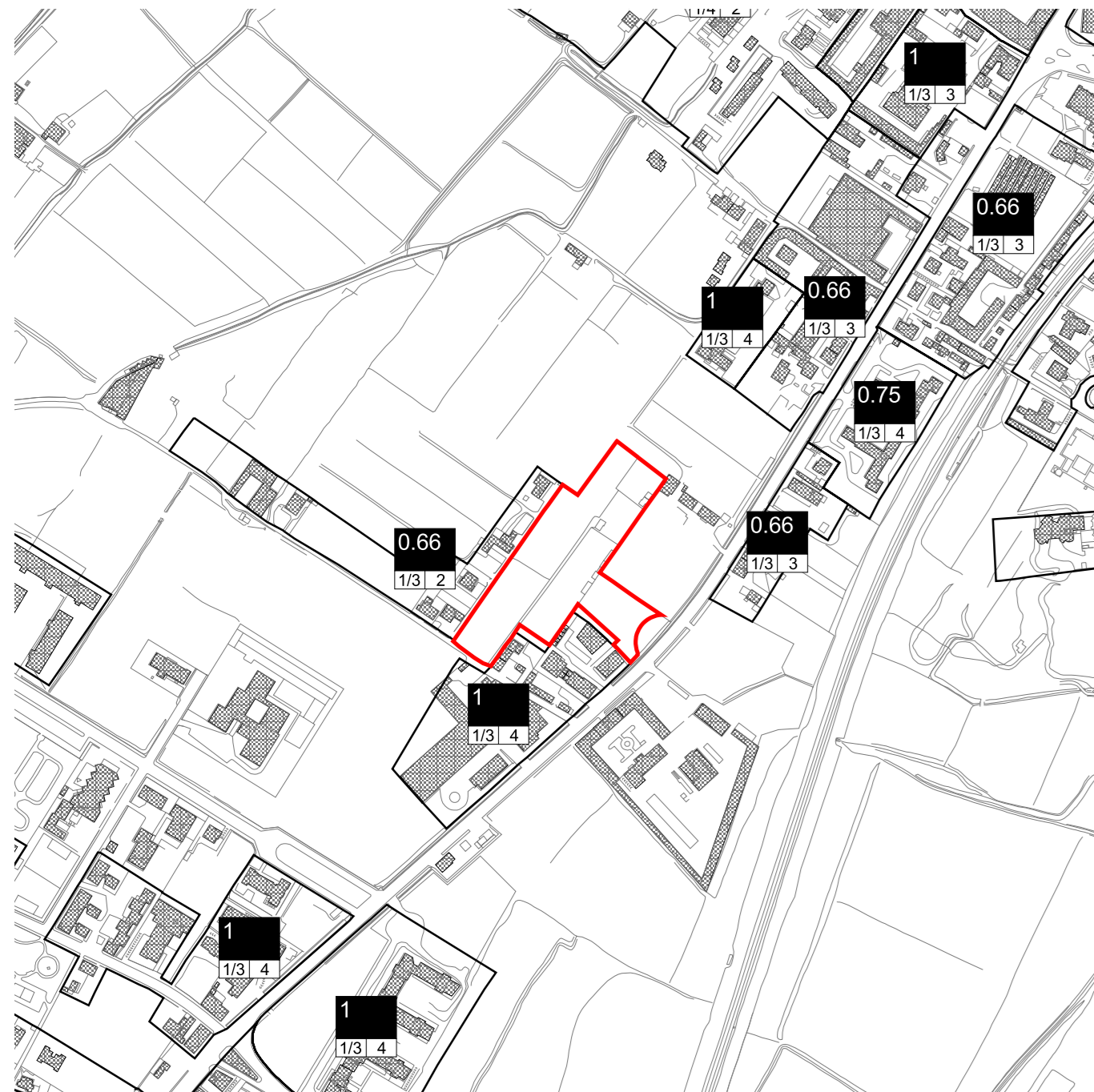
PIANO REGOLATORE GENERALE
USI DEL SUOLO E MODALITA' DI INTERVENTO

Legenda

<p>SISTEMI</p> <ul style="list-style-type: none"> ----- a livello inferiore rispetto al piano di riferimento Lr sistema dei luoghi centrali Pr sistema della produzione Rr sistema della residenza Vr sistema del verde M sistema della mobilità <p>DESTINAZIONI D'USO</p> <ul style="list-style-type: none"> R residenza I attività industriali e artigianali A attività agricole <p>Attività terziarie</p> <ul style="list-style-type: none"> T terziario Ta attrezzature direzionali e terziario diffuso Tc attrezzature commerciali ----- Fronti commerciali Td stazioni di servizio e distribuzione dei carburanti Tr attrezzature ricreative e pubblici esercizi Tu complessi discorsivi <p>Servizi e attrezzature pubblici o di uso pubblico</p> <ul style="list-style-type: none"> Sa servizi di assistenza socio-sanitaria Sb servizi per l'istruzione di base Sc servizi comunitari Sd servizi per la cultura, il culto e lo spettacolo Sh servizi ospedalieri e sanitari Si servizi per l'istruzione superiore Sp parcheggi coperti Sr servizi sociali, culturali e ricreativi Ss servizi sportivi coperti St servizi tecnici e amministrativi Su servizi universitari ★ attrezzature pubbliche di interesse generale 	<ul style="list-style-type: none"> Spazi scoperti pubblici o di uso pubblico pavimentati Pp parcheggio a raso Ps campi sportivi Pz piazze ed aree pavimentate <ul style="list-style-type: none"> Spazi scoperti pubblici o di uso pubblico verdi Vb boschi Vg giardini e parchi Vu orti urbani <p>Attrezzature religiose</p> <ul style="list-style-type: none"> Sd servizi esistenti per il culto (servizi religiosi per il servizio del ministero diocesano) SdR attrezzature religiose esistenti di rilevanza sovracomunale SdR* servizi di provvidenza religiosa regali (salari 44.6) <p>TIPI DI INTERVENTO</p> <ul style="list-style-type: none"> (M) manutenzione ordinaria (MS) manutenzione straordinaria (TU) risanamento conservativo (R) ristrutturazione (RA) ristrutturazione con ampliamento in aderenza (RN) ristrutturazione con ampliamento in elevazione; n° indica il n° di piani realizzabili con il sopralzo (E) ampliamento in aderenza (EA) ampliamento in elevazione; n° indica il n° di piani realizzabili con il sopralzo (R) restauro (D) demolizione con ricostruzione (D*) demolizione senza ricostruzione (RU) ristrutturazione urbanistica e recupero ambientale (RN) nuova edificazione e nuovo impianto 	<p>AREE IN TRASFORMAZIONE</p> <ul style="list-style-type: none"> ----- perimetro di Progetto Norma PN, n° numero di identificazione del Progetto Norma ----- perimetro di Piano Attuale <p>PROGETTO DI SUOLO</p> <p>Materiale semplici vegetazionali</p> <ul style="list-style-type: none"> prati e tappezziati erbacei stipi alberi singoli filari arbusteti - cespugli pestioste barriere formazioni boschive di nuovo impianto formazioni boschive esistenti <p>Spazi pavimentati</p> <ul style="list-style-type: none"> area permeabile area semipermeabile area pavimentata <p>Percorsi</p> <ul style="list-style-type: none"> percorso pedonale percorso ciclopedonale piatta ciclabile tram risalta meccanica <p>ALTRE INDICAZIONI</p> <ul style="list-style-type: none"> v tavola: Usi del suolo e modalità di intervento: scala 1:1000 perimetro del Piano Territoriale dei Colli miniviale derivato dall'inventario dei Beni Culturali fisici ambito di P.R.G. al livello inferiore rispetto al piano di riferimento (es.: sopralevante di Boccaccone)
-------------------------------------------------------------------------------------------------------------------------------------------------------------------------------------------------------------------------------------------------------------------------------------------------------------------------------------------------------------------------------------------------------------------------------------------------------------------------------------------------------------------------------------------------------------------------------------------------------------------------------------------------------------------------------------------------------------------------------------------------------------------------------------------------------------------------------------------------------------------------------------------------------------------------------------------------------------------------------------------------------------------------------------------------------------------------------------------------------------------------------------------------------------------------------------------------------------------------------------------------------------------------------------------------------------------------------------------------------------------------------------------------------------------------------------------------------------------------------------------------------------------------------------------------------------------------------------	-------------------------------------------------------------------------------------------------------------------------------------------------------------------------------------------------------------------------------------------------------------------------------------------------------------------------------------------------------------------------------------------------------------------------------------------------------------------------------------------------------------------------------------------------------------------------------------------------------------------------------------------------------------------------------------------------------------------------------------------------------------------------------------------------------------------------------------------------------------------------------------------------------------------------------------------------------------------------------------------------------------------------------------------------------------------------------------------------------------------------------------------------------------------------------------------------------------------------------------------------------------------------------------------------------------------------------------------------------------------------------------------------------------------------------------------------------------------------------------------------------	------------------------------------------------------------------------------------------------------------------------------------------------------------------------------------------------------------------------------------------------------------------------------------------------------------------------------------------------------------------------------------------------------------------------------------------------------------------------------------------------------------------------------------------------------------------------------------------------------------------------------------------------------------------------------------------------------------------------------------------------------------------------------------------------------------------------------------------------------------------------------------------------------------------------------------------------------------------------------------------------------------------------------------------------------------------------------------------------------------------------------------------------------------------------------------------------------------------------------------------------------------------------------------------------------------------------------------------------------------------

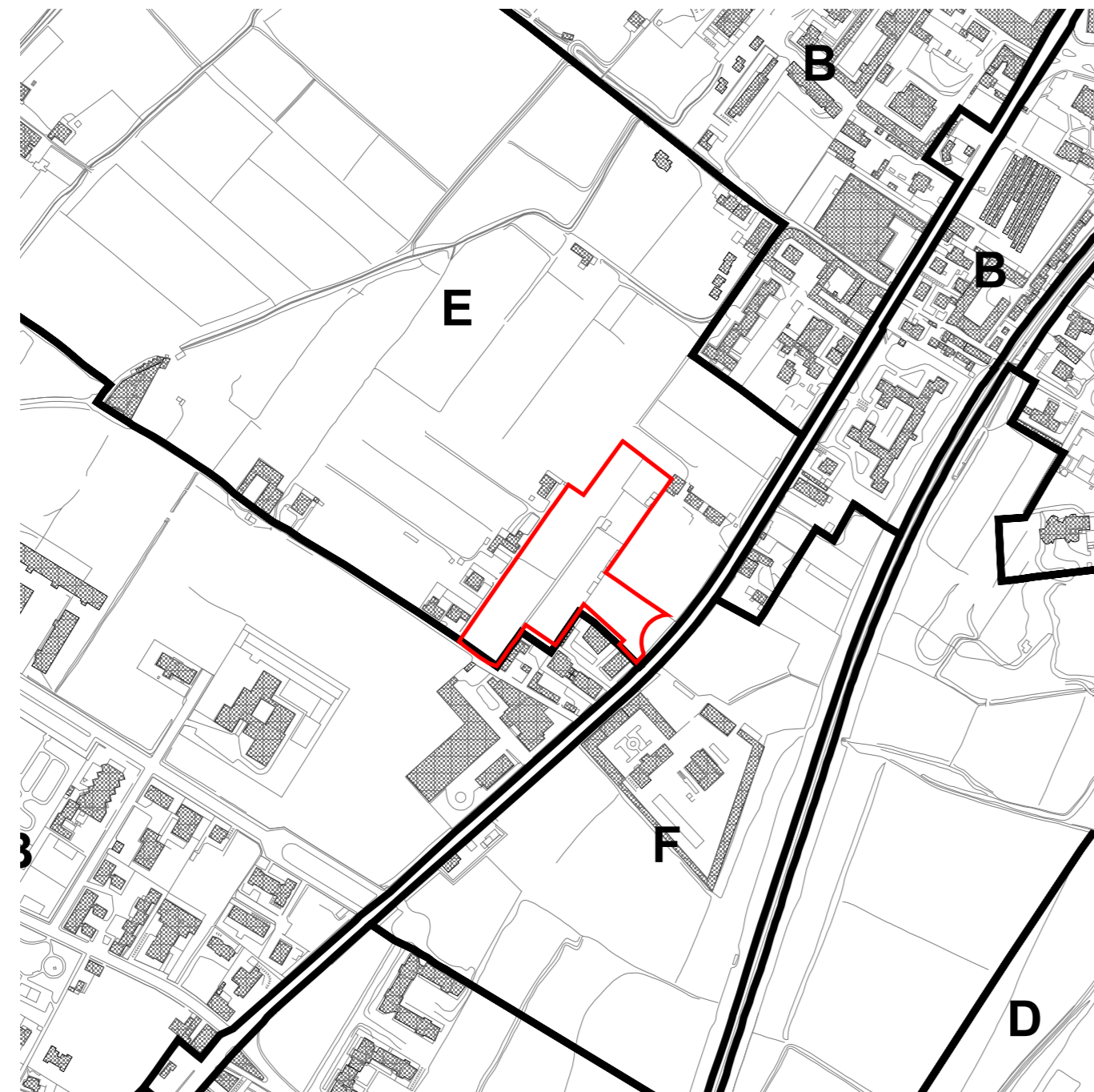
PERIMETRO COMPARTO PEEP

Elaborazione del Sistema Informativo Territoriale

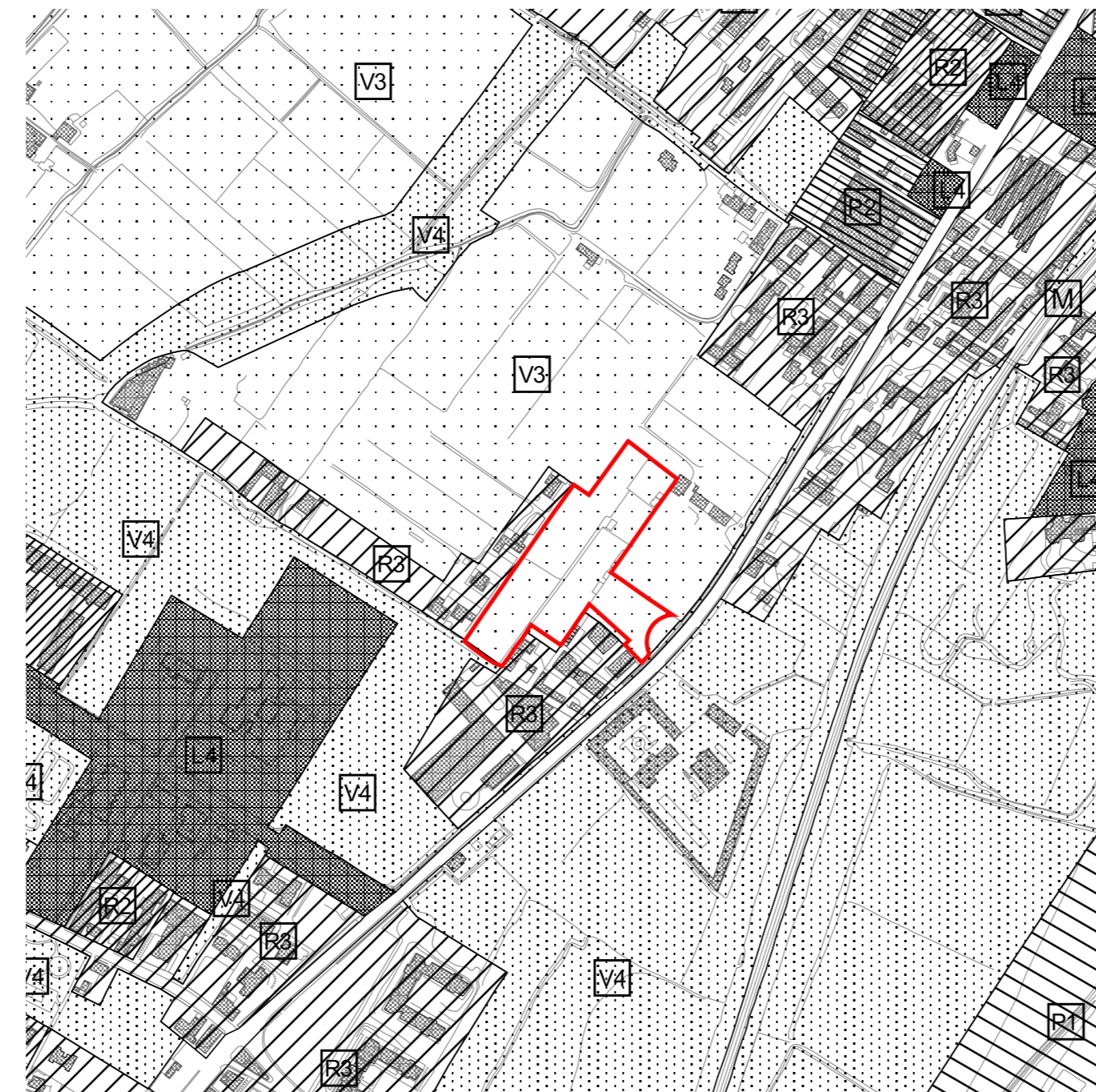


ESTRATTO P.R.G.: PARAMETRI URBANISTICI - SCALA 1:5.000

Ef	Ef max	Ef min	f.c.	n°p
indice di edificabilità massima	indice di edificabilità massima	indice di edificabilità minimo	rapporto di copertura massimo	numero dei piani massimo



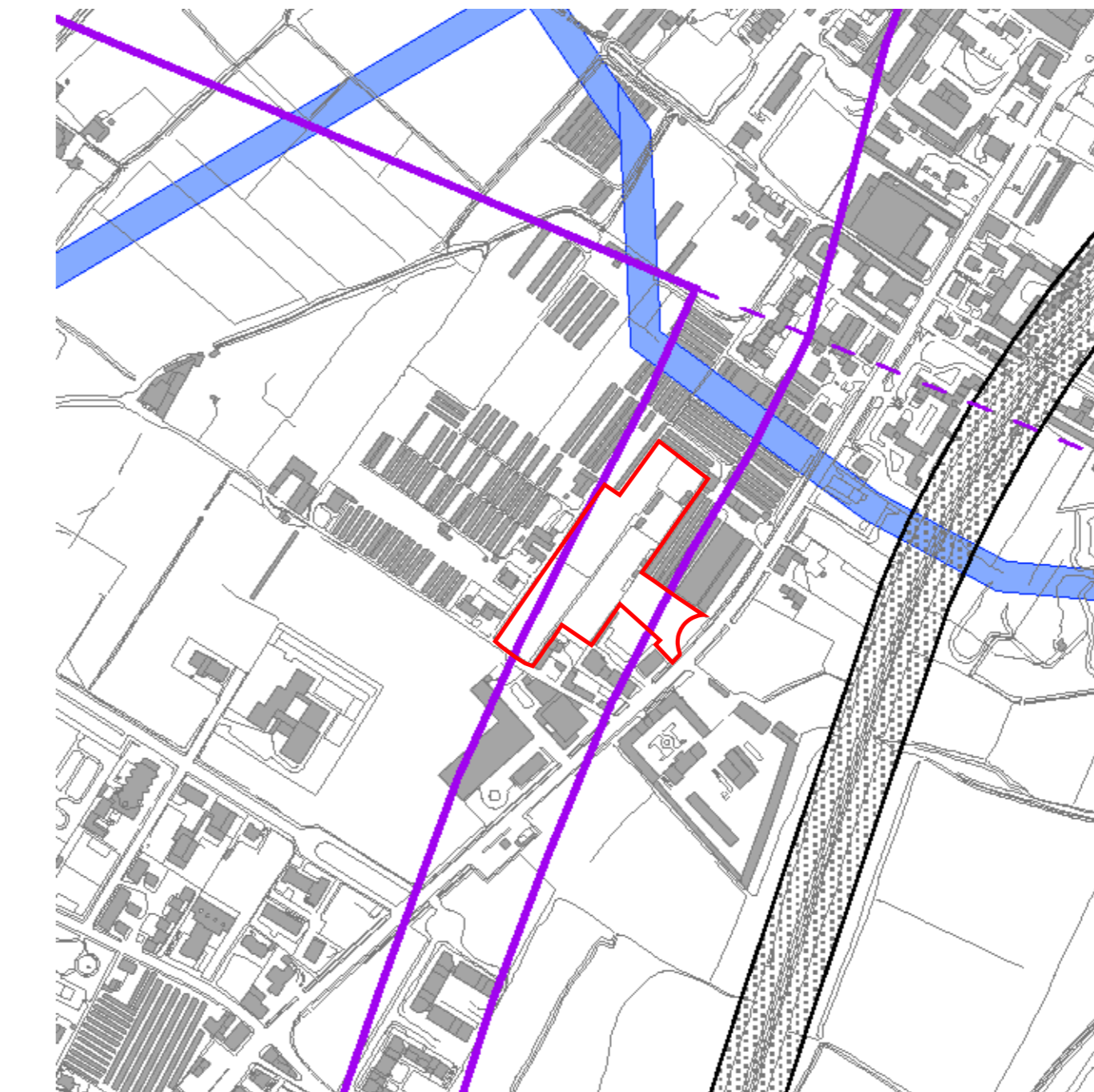
ESTRATTO P.R.G.: ZONE OMOGENEE - SCALA 1:5.000



ESTRATTO P.R.G.: SISTEMI - SCALA 1:5.000




ESTRATTO P.R.G.: CENTRO EDIFICATO - SCALA 1:5.000



ESTRATTO P.R.G.: VINCOLI - SCALA 1:5.000

VINCOLO DI RISPETTO DEL COMPLESSO MONUMENTALE	VINCOLO CIMITERIALE (D.P.R. 1448/1969 art. 3)
PIANO TERRITORIALE DEI COLLI (L. 4/7/1970)	VINCOLO CIMITERIALE (D.P.R. 1448/1969 art. 3)
VINCOLO FERROVIARIO (D.P.R. 1875/1950)	VINCOLO STRADALE (D.P.R. 1875/1950)
VINCOLO AMBIENTALE (D. 15/10/1988 art. 1)	VINCOLO MILITARE (D. 15/10/1988 art. 1)
VINCOLO IDROGEOLOGICO (D. 15/10/1988 art. 1)	VINCOLO AERONAUTICO (D. 15/10/1988 art. 1)
VINCOLO ELTROTTOFOTICO (D.P.R. 1448/1969 art. 3)	AREE ASSINE ABILI ALLE ZONE "A", "B", "C" DEL D.M. 1448/1969 PER LE QUALI NON VALE IL VINCOLO DELLA L. 4/7/1970
LINEE ELETTRICHE DI ALTA TENSIONE INTERATE	



COMUNE DI BERGAMO

DIREZIONE TERRITORIO E AMBIENTE
DIVISIONE POLITICHE DELLA CASA
DIVISIONE PIANIFICAZIONE URBANISTICA GENERALE
DIVISIONE GESTIONE DEL TERRITORIO

**PIANO DI ZONA
PER L'EDILIZIA ECONOMICA POPOLARE**
LEGGE 18-4-1962 N° 167 E SUCCESSIVE MODIFICAZIONI

Adottato con deliberazione C.C. n° 54/22 del 10/07/2006
Approvato con deliberazione di C.C. n° 1/107 del 16/01/2007

GRUPPO DI LAVORO

ARCH. MASSIMO CASANOVA	Divisione Politiche della Casa - Responsabile di Progetto
ARCH. GIORGIO CAVAGNIS	Divisione Gestione del Territorio - Coprogettista
ARCH. GIANLUCA DELLA MEA	Divisione Pianificazione Urbanistica Generale - Coprogettista
DOTT. NICOLA GHERARDI	Divisione Politiche della Casa - Collaboratore Tecnico
GEOM. ROBERTO MADASCHI	Divisione Politiche della Casa - Collaboratore Tecnico
ARCH. CHIARA FOJADELLI	Collaboratore Tecnico esterno
SIG. RA. BARBARA TRUCCA	Collaboratore Tecnico esterno
ARCH. ALESSANDRO GANZOLFI	Collaboratore Tecnico esterno
ARCH. GERMANA TRUSSARDI	Collaboratore Tecnico esterno
SIG. RA. LORENA TRIMBOLI	Collaboratore Amministrativo

LAVORO PRELIMINARE - STIMA FABBIOSOINO

ING. DIEGO FINAZZI	Divisione Infrastrutture e Arredo Urbano
GEOM. ROBERTO GASPARI	Divisione Patrimonio
DOTT. ANTONIO SANNELLI	Agencia Sistemi Informativi
SIG. TARCISIO RIGOLETTO	Agencia Sistemi Informativi
ARCH. NATALIA FASSI	Divisione Gestione del Territorio

ESTRATTI
TAV. n° 1 DATA 04/12/2006
SCALE 1:2.000 - 1:5.000
INTERVENTO 22