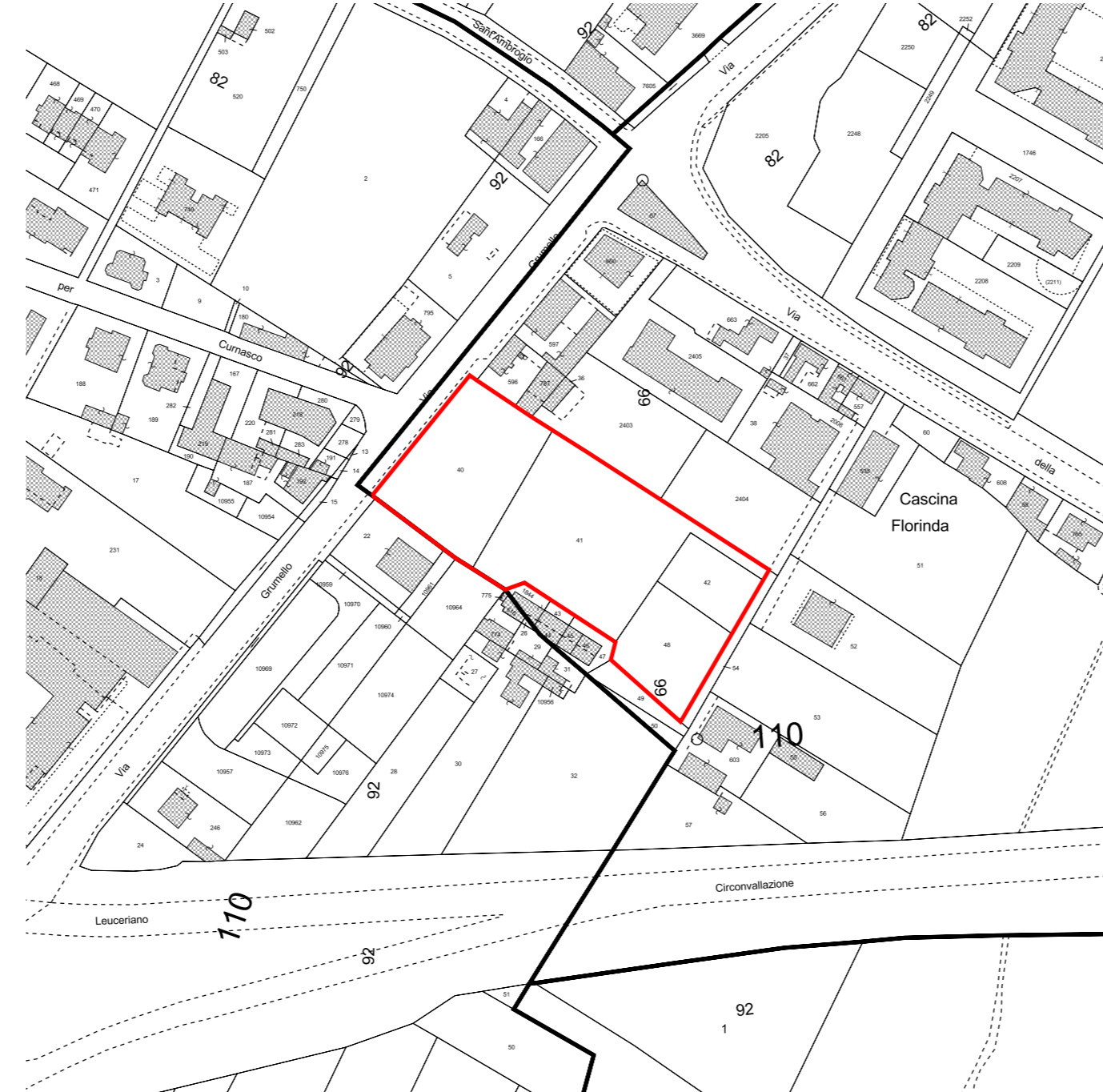




ESTRATTO ORTOFOTO - SCALA 1:2.000



ESTRATTO AEROFOTOGRAMMETRICO - SCALA 1:2.000



ESTRATTO CATASTALE - SCALA 1:2.000



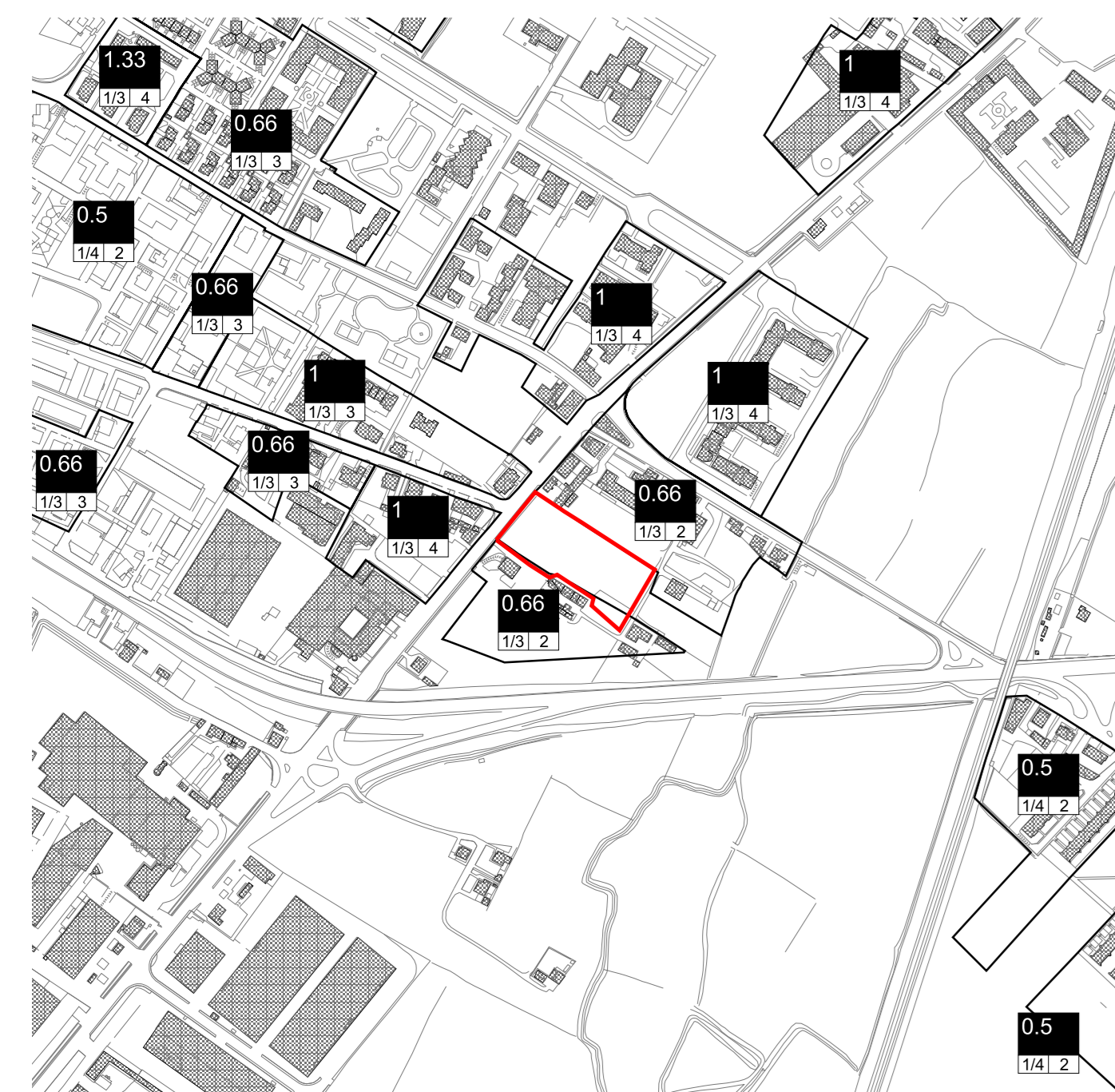
ESTRATTO P.R.G.: USI DEL SUOLO - SCALA 1:2.000

PIANO REGOLATORE GENERALE
USI DEL SUOLO E MODALITA' DI INTERVENTO

Legenda

SISTEMI		AREE IN TRASFORMAZIONE	
Ln	a livello inferiore rispetto al piano di riferimento	PN, n°	numero di identificazione del Progetto Norma
Pn	sistema dei luoghi centrali	Perimetro di Progetto Norma	
Pp	sistema della produzione	Perimetro di Piano Attuale	
Rn	sistema della residenza		
Vn	sistema del verde		
M	sistema della mobilità		
DESTINAZIONI D'USO		PROGETTO DI SUOLO	
R	residenza	Materiali semplici vegetazionali	
I	attività industriali e artigianali	grati e tappezzerie erbacee	
A	attività agricole	altri	
Attività terziarie		alberi singoli	
T	terziario	filari	
Ta	attrezzature direzionali e terziario diffuso	arbustati - cespugli	
Tc	attrezzature commerciali	pestante	
	Fronti commerciali	barriere	
	stazioni di servizio e distribuzione dei carburanti	formazioni boschive di nuovo impianto	
	attrezzature ricreative e pubblici esercizi	formazioni boschive esistenti	
	complessi direzionali		
	Servizi e attrezzature pubblici o di uso pubblico	TIPI DI INTERVENTO	
Sa	servizi di assistenza socio-sanitaria	manutenzione ordinaria	
Sb	servizi per l'istruzione di base	manutenzione straordinaria	
Sc	servizi comunitari	risanamento conservativo	
Sd	servizi per la cultura, il culto e lo spettacolo	ristrutturazione	
Sh	servizi ospedalieri e sanitari	ristrutturazione con ampliamento in aderenza	
Si	servizi per l'istruzione superiore	ristrutturazione con ampliamento in elevazione; n° indica il n° di piani realizzabili con il sopralzo	
Sp	parcheggi coperti	restauro	
Sr	servizi sociali, culturali e ricreativi	demolizione con ricostruzione	
Ss	servizi sportivi coperti	demolizione senza ricostruzione	
St	servizi tecnici e amministrativi	ristrutturazione urbanistica e recupero ambientale	
Su	servizi universitari	nuova edificazione e nuovo impianto	
*	attrezzature pubbliche di interesse generale		

PERIMETRO COMPARTO PEEP

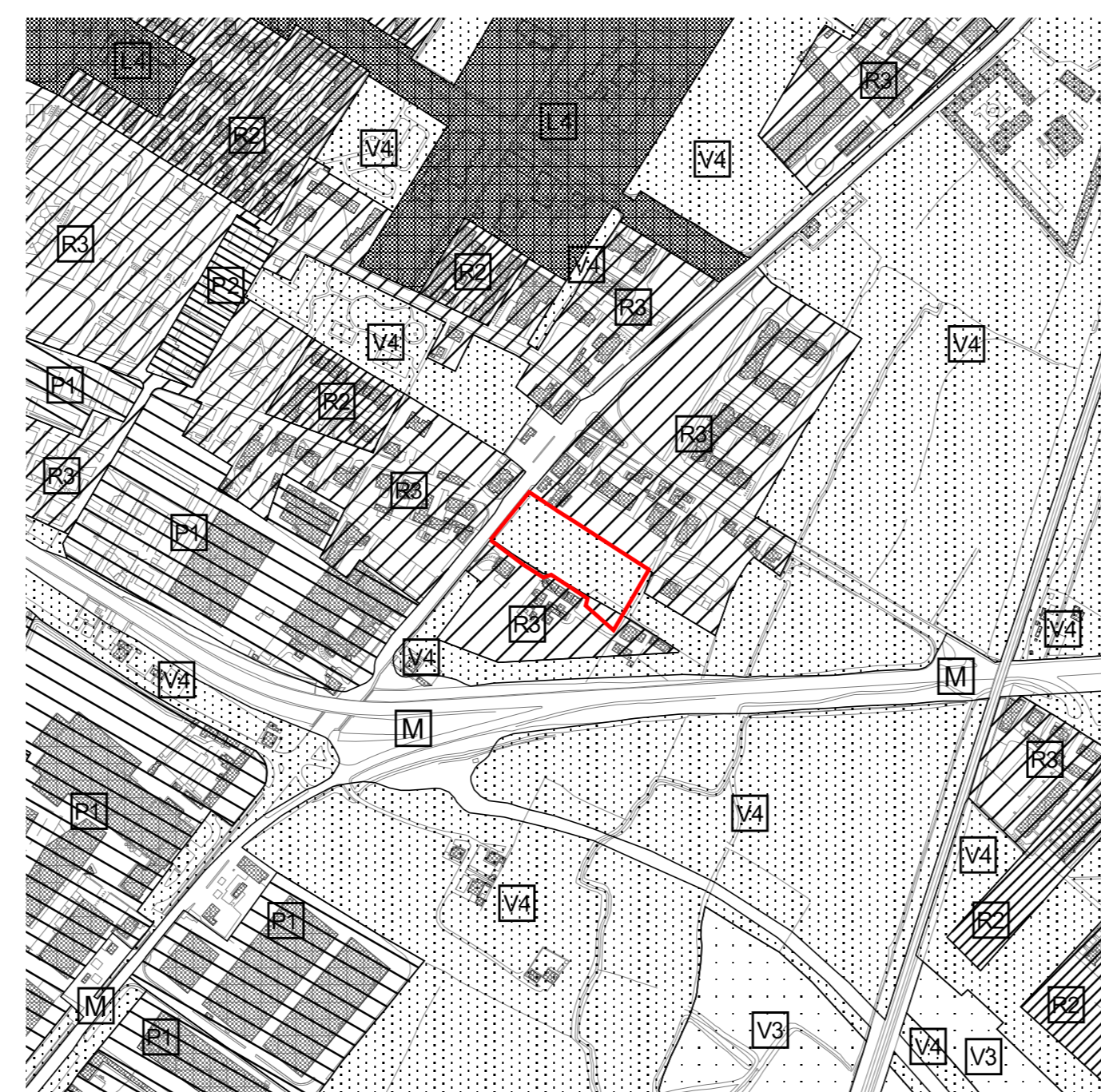


ESTRATTO P.R.G.: PARAMETRI URBANISTICI - SCALA 1:5.000

Ef	indice di edificabilità massimo
Ef min	indice di edificabilità minimo
r.c.	rapporto di copertura massimo
n°p	numero dei piani massimo



ESTRATTO P.R.G.: ZONE OMOGENEE - SCALA 1:5.000



ESTRATTO P.R.G.: SISTEMI - SCALA 1:5.000



ESTRATTO P.R.G.: CENTRO EDIFICATO - SCALA 1:5.000



ESTRATTO P.R.G.: VINCOLI - SCALA 1:5.000

VINCOLO DI RISPETTO DEL COMPLESSO MONUMENTALE	VINCOLO EMERITALE (art. 10, comma 1, lett. a) del D.L. 302/1998
PIANO TERRITORIALE DEI COLLI (L. 4/1978)	VINCOLO EMERITALE (D.P.R. 103/1975, D.P.R. 265/1960)
VINCOLO FERROVIARIO (D.P.R. 103/1975)	VINCOLO STRADALE (D.P.R. 103/1975, D.P.R. 495/1982, D.P.R. 147/1983, D.L. 300/1990)
VINCOLO AMBIENTALE (L. 431/1985 - 1986) (Decreto del Presidente del Consiglio del 25/01/1986 n. 1202)	VINCOLO MILITARE (L. 390/1978)
VINCOLO IDROGEOLOGICO (D.L. 238/1972)	VINCOLO AERONAUTICO (L. 30/1962, D.M. 1942/2001)
VINCOLO ELETTRICO (D.P.R. 182/1947, D.P.R. 14/1972)	AREE ASSOGGIABILI ALLE ZONE "A", "B", "C" DEL D.M. 1444/1969 PER LE QUALI NON VALE IL VINCOLO DELLA L. 431/1985
LINEE ELETTRICHE DI ALTA TENSIONE INTERATE	

COMUNE DI BERGAMO

DIREZIONE TERRITORIO E AMBIENTE

DIVISIONE POLITICHE DELLA CASA
DIVISIONE PIANIFICAZIONE URBANISTICA GENERALE
DIVISIONE GESTIONE DEL TERRITORIO

**PIANO DI ZONA
PER L'EDILIZIA ECONOMICA POPOLARE**
LEGGE 18-4-1962 N° 167 E SUCCESSIVE MODIFICAZIONI

Adottato con deliberazione C.C. n° 54/22 del 10/07/2006
Approvato con deliberazione di C.C. n° 1/107 del 16/01/2007

GRUPPO DI LAVORO

ARCH. MASSIMO CASANOVA	Divisione Politiche della Casa - Responsabile di Progetto
ARCH. GIORGIO CAVAGNIS	Divisione Gestione del Territorio - Coprogettista
ARCH. GIANLUCA DELLA MEA	Divisione Pianificazione Urbanistica Generale - Coprogettista
DOTT. NICOLA GHERARDI	Divisione Politiche della Casa - Collaboratore Tecnico
GEOM. ROBERTO MADASCHI	Divisione Politiche della Casa - Collaboratore Tecnico
ARCH. CHIARA FOJADELLI	Collaboratore Tecnico esterno
SIG. RA. BARBARA TRUCCA	Collaboratore Tecnico esterno
ARCH. ALESSANDRO GANZOLFI	Collaboratore Tecnico esterno
ARCH. GERMANA TRUSSARDI	Collaboratore Tecnico esterno
SIG. RA. LORENA TRIMBOLI	Collaboratore Amministrativo

LAVORO PRELIMINARE - STIVA FABBIOSO

ING. DIEGO FINAZZI	Divisione Infrastrutture e Arredo Urbano
GEOM. ROBERTO GASPARI	Divisione Patrimonio
DOTT. ANTONIO SANELLI	Agenzia Sistemi Informativi
SIG. TARCISIO RIGOLETTO	Agenzia Sistemi Informativi
ARCH. NATALIA FASSI	Divisione Gestione del Territorio

ESTRATTI
TAV. n° 1
SCALE 1:2.000 - 1:5.000

DATA 04/12/2006
INTERVENTO **29**

Elaborazione del Sistema Informativo Territoriale