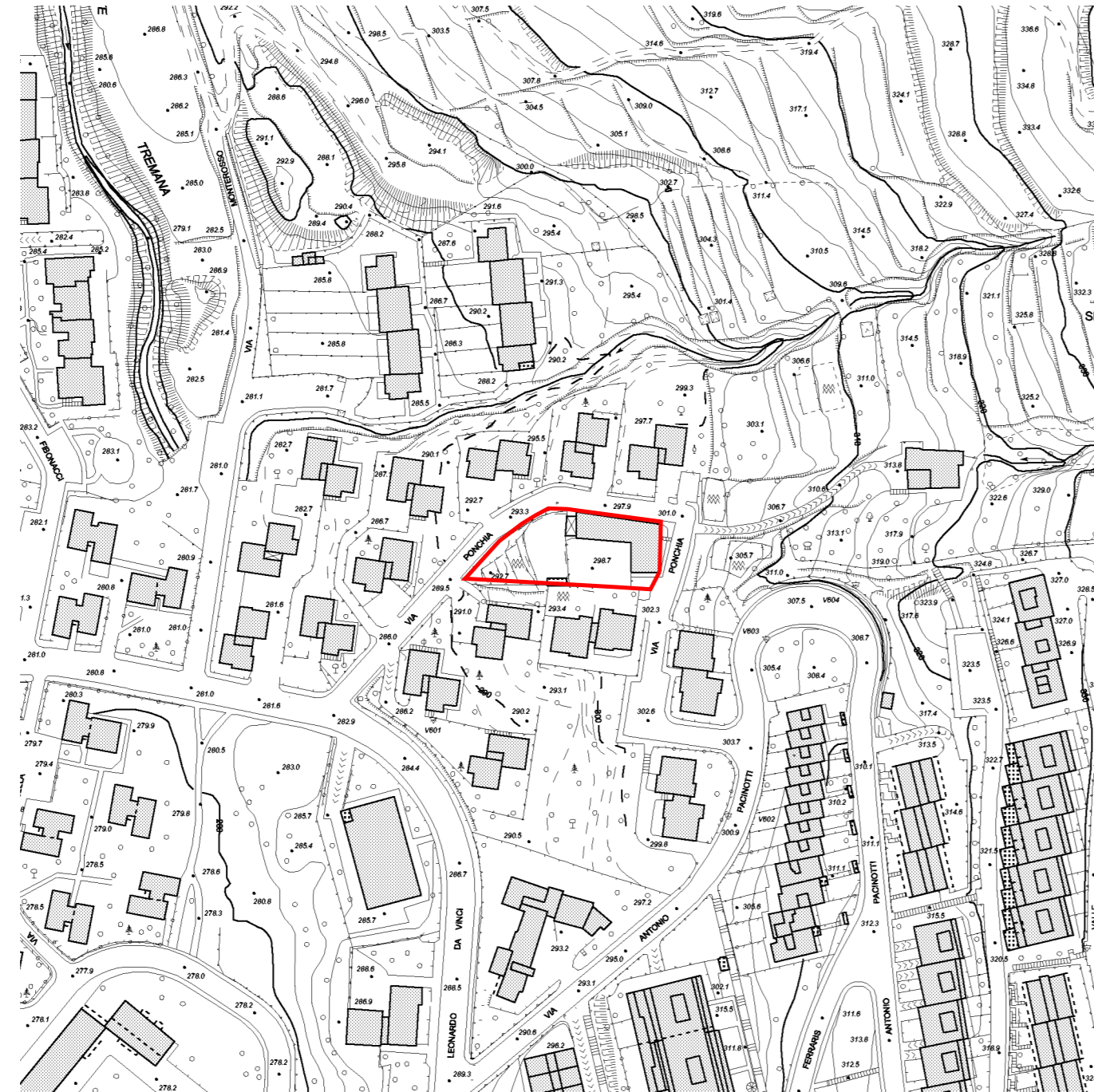
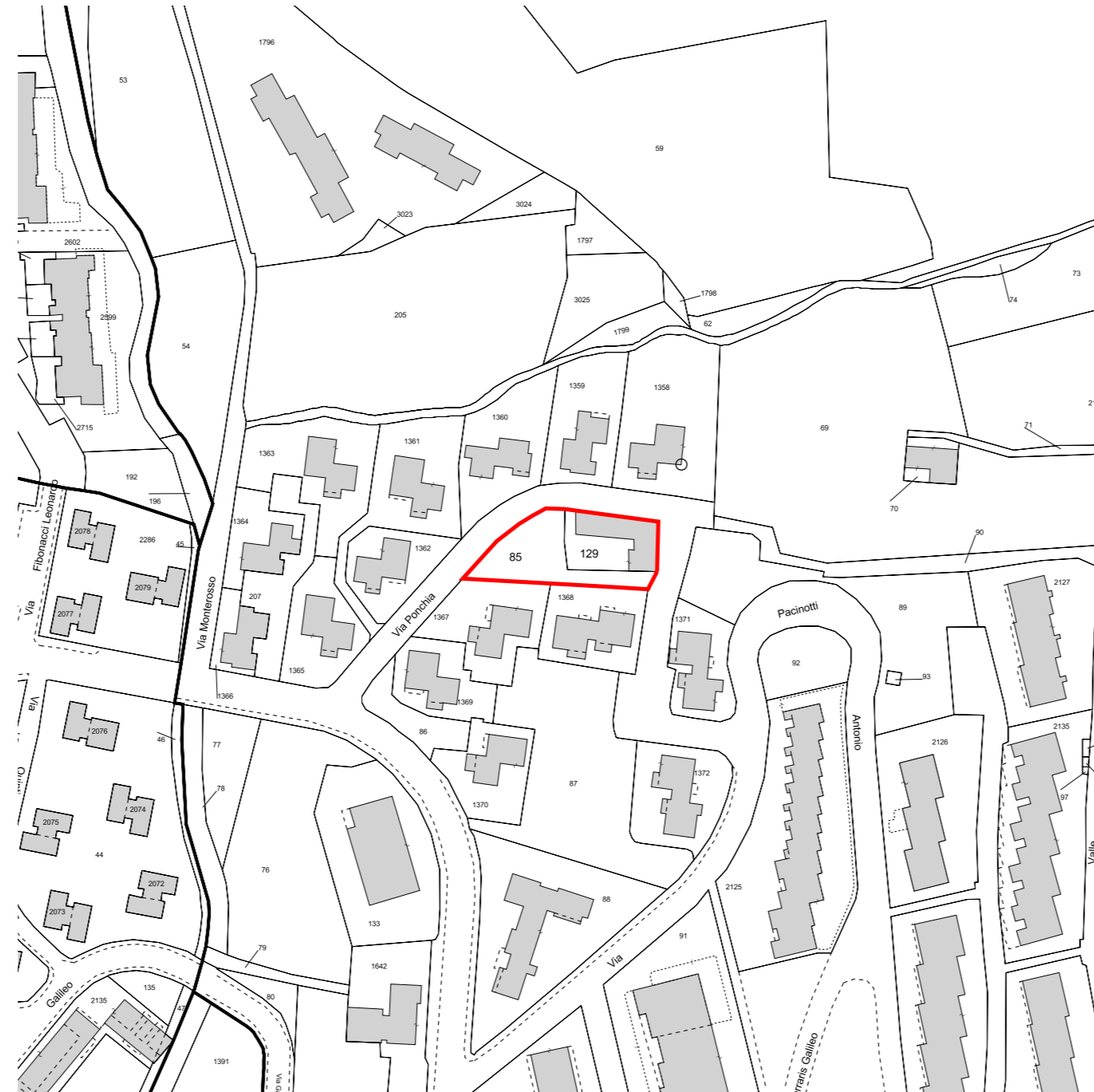


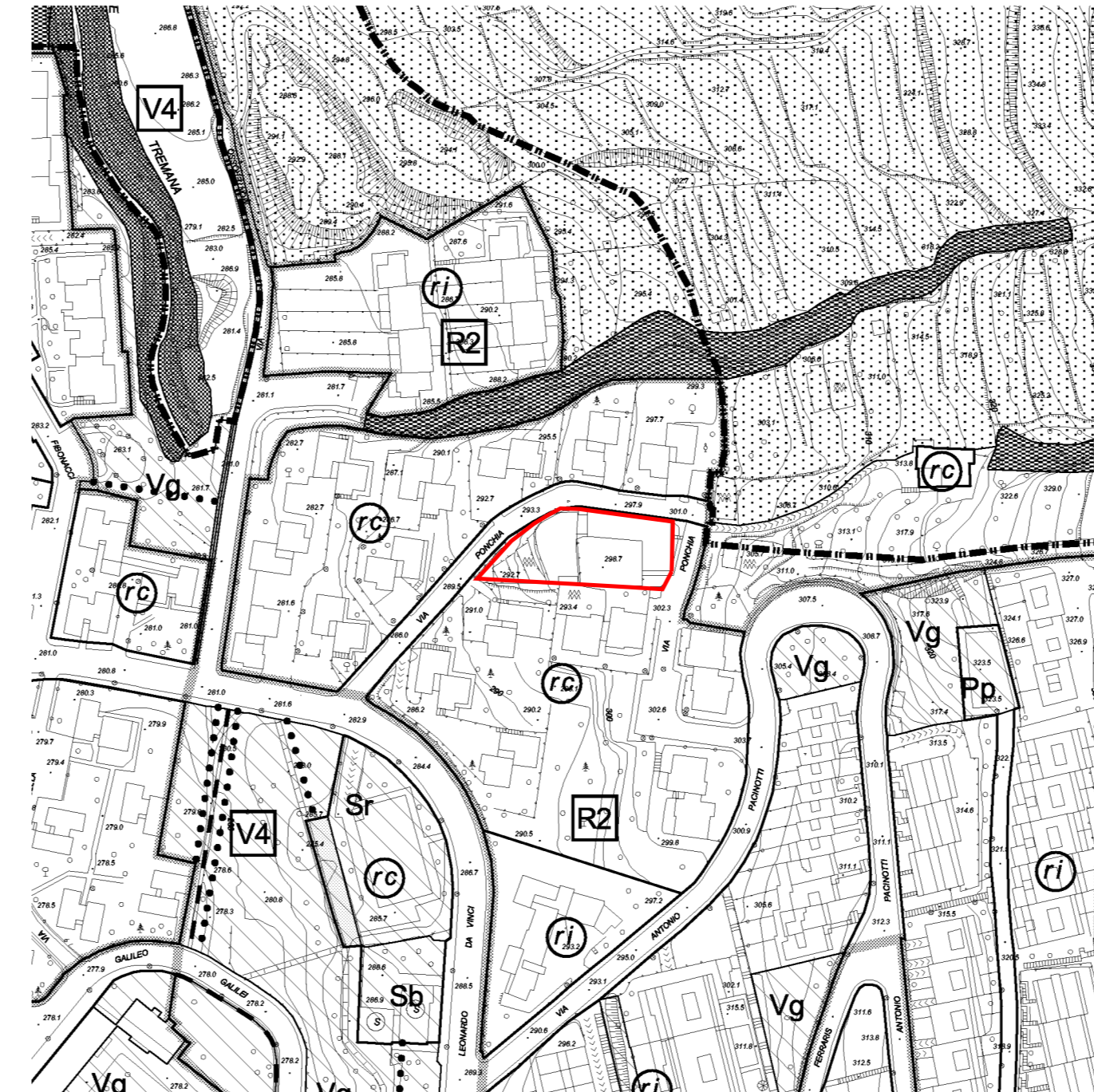
ESTRATTO ORTOFOTO - SCALA 1:2.000



ESTRATTO AEROFOTOGRAMMETRICO - SCALA 1:2.000



ESTRATTO CATASTALE - SCALA 1:2.000



ESTRATTO P.R.G.: USI DEL SUOLO - SCALA 1:2.000

PIANO REGOLATORE GENERALE USI DEL SUOLO E MODALITA' DI INTERVENTO

Legenda

SISTEMI	
[---]	a livello inferiore rispetto al piano di riferimento
[Lr]	sistema dei luoghi centrali
[Pr]	sistema della produzione
[Rr]	sistema della residenza
[Vr]	sistema delle verde
[M]	sistema della mobilità

DESTINAZIONI D'USO	
R	residenza
I	attività industriali e artigianali
A	attività agricole
Attività terziarie	
T	terziario
Ta	terziario diffuso
Tc	attrezzature commerciali
Td	fronti commerciali
Tr	stazioni di servizio e distribuzione dei carburanti
Tu	attrezzature ricreative e pubblici esercizi complessi direzionali
Servizi e attrezzature pubbliche o di uso pubblico	
Sa	servizi di assistenza socio-sanitaria
Sb	servizi per la fruizione di base
Sc	servizi cimiteriali
Sd	servizi per la cultura, il culto, lo spettacolo
Sh	servizi ospedalieri e sanitari
Si	servizi per l'istruzione superiore
Sp	parcheggi coperti
Sr	servizi sociali, culturali e ricreativi
Ss	servizi sportivi coperti
St	servizi tecnici e amministrativi
Su	servizi universitari
*	attrezzature pubbliche di interesse generale

TIPI DI INTERVENTO	
(R)	manutenzione ordinaria
(R*)	manutenzione straordinaria
(Rc)	risanamento conservativo
(Rr)	ristrutturazione
(Rr*)	ristrutturazione con ampliamento in aderenza
(Rr*)*	ristrutturazione con ampliamento in elevazione; n° indica il n° di piani realizzabili con il sopralzo
(Rr*)**	ampliamento in aderenza
(Rr*)**n°	ampliamento in elevazione; n° indica il n° di piani realizzabili con il sopralzo
(Rr*)**n°*	restauro
(Rr*)**n°*	demolizione con ricostruzione
(Rr*)**n°*	demolizione senza ricostruzione
(Rr*)**n°*	ristrutturazione urbanistica e recupero ambientale
(Rr*)**n°*	nuova edificazione e nuovo impianto

AREE IN TRASFORMAZIONE	
[-----]	perimetro di Progetto Norma
[-----]	numero di identificazione del Progetto Norma
[-----]	perimetro di Piano Attuativo
[-----]	Altri manufatti
[*]	isole ecologiche
[---]	vasche di laminazione

PROGETTO DI SUOLO	
[-----]	Materiali semplici vegetazionali
[-----]	prati e tappezzerati erbacei
[-----]	siepi
[-----]	alberi singoli
[-----]	filari
[-----]	arbusteti - cespugliati
[-----]	esistenze
[-----]	barriere
[-----]	formazioni boschive di nuovo impianto
[-----]	formazioni boschive esistenti

Spazi pavimentati	
[-----]	area permeabile
[-----]	area semipermeabile
[-----]	area pavimentata

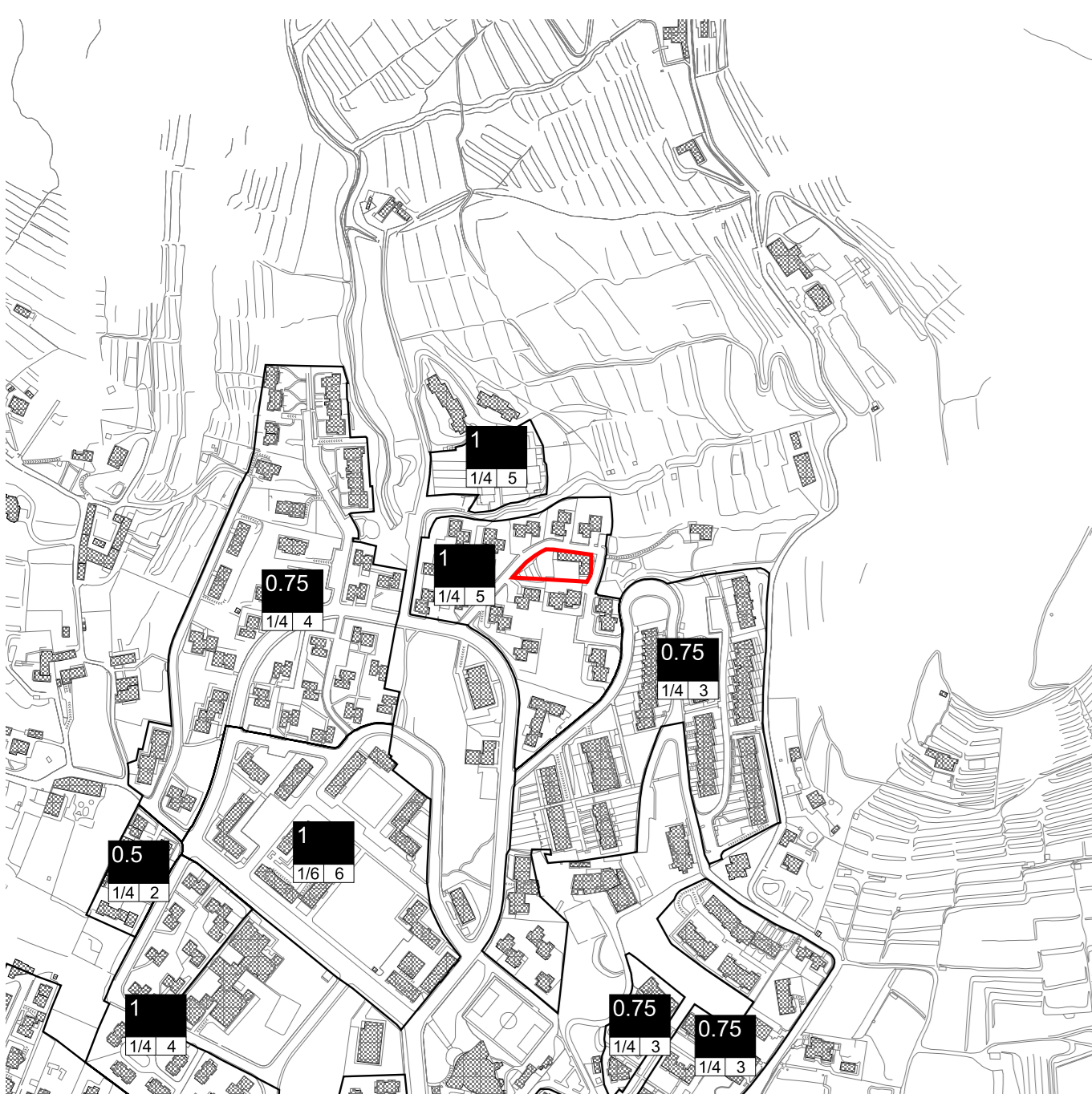
Percorsi	
[-----]	percorso pedonale
[-----]	percorso ciclopedonale
[-----]	pista ciclabile
[-----]	tram
[-----]	risalita meccanica

ALTRI INDIRIZZI PROGETTUALI	
[-----]	superficie edificabile
[-----]	superficie coperta
[-----]	allineamenti obbligatori
[-----]	allineamenti consentiti
[-----]	fronte obbligato di edificazione
[-----]	accessi pedonali
[-----]	accessi carrai
[-----]	completamento: n° di riferimento
[-----]	sezioni: n° di riferimento
[-----]	rimvio ad ambiti particolari

ALTRE INDICAZIONI	
[-----]	tabella: Usi del suolo e modalità di intervento; scala 1:1000
[-----]	perimetro del Piano Territoriale dei Colli
[-----]	immobile censito dall'inventario dei Beni Culturali (isole)
[-----]	ambito di P.R.G. al livello inferiore rispetto al piano di riferimento (es.: soprallavata di Boccaccone)

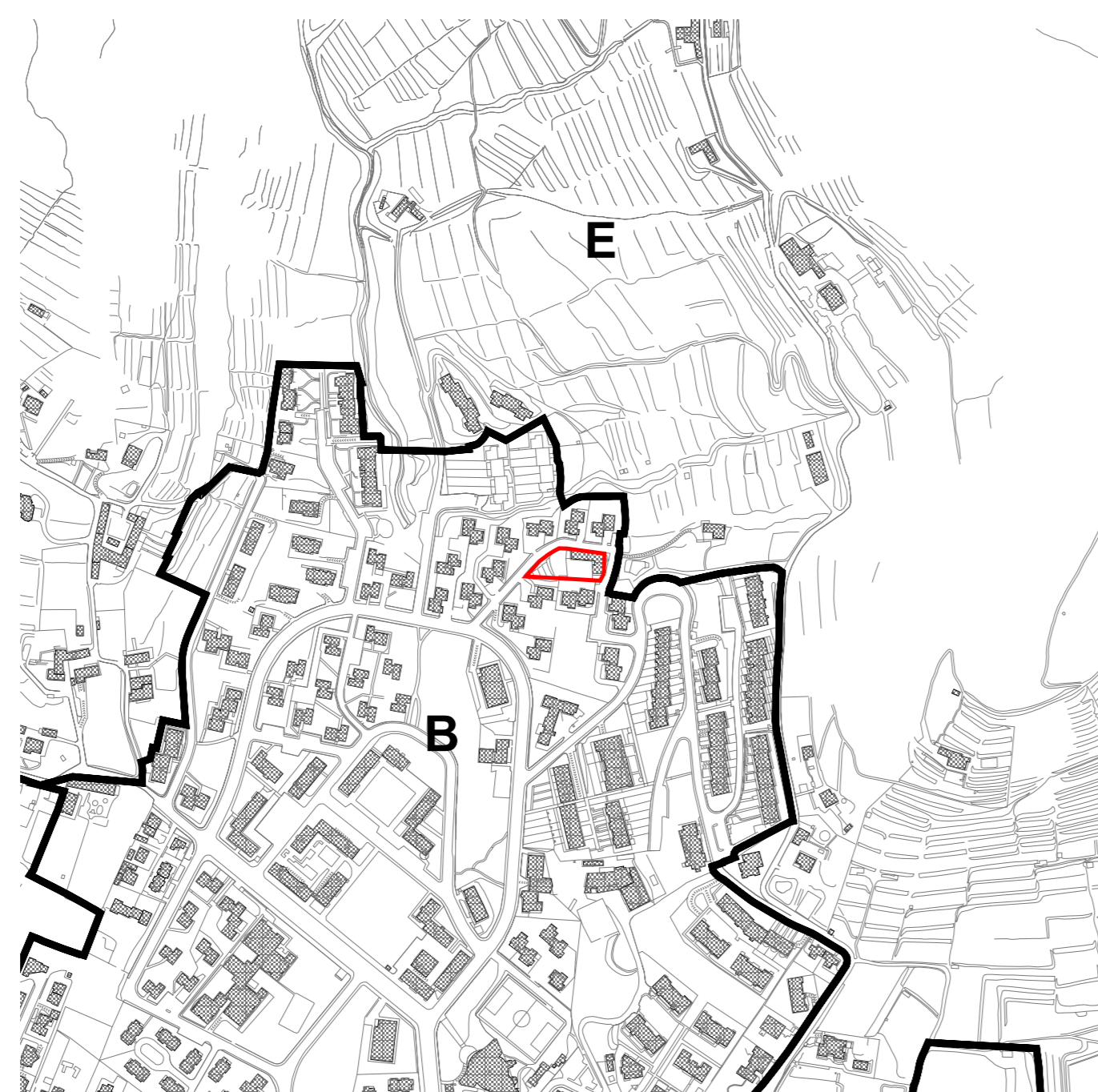
Elaborazione del Sistema Informativo Territoriale

PERIMETRO COMPARTO PEEP

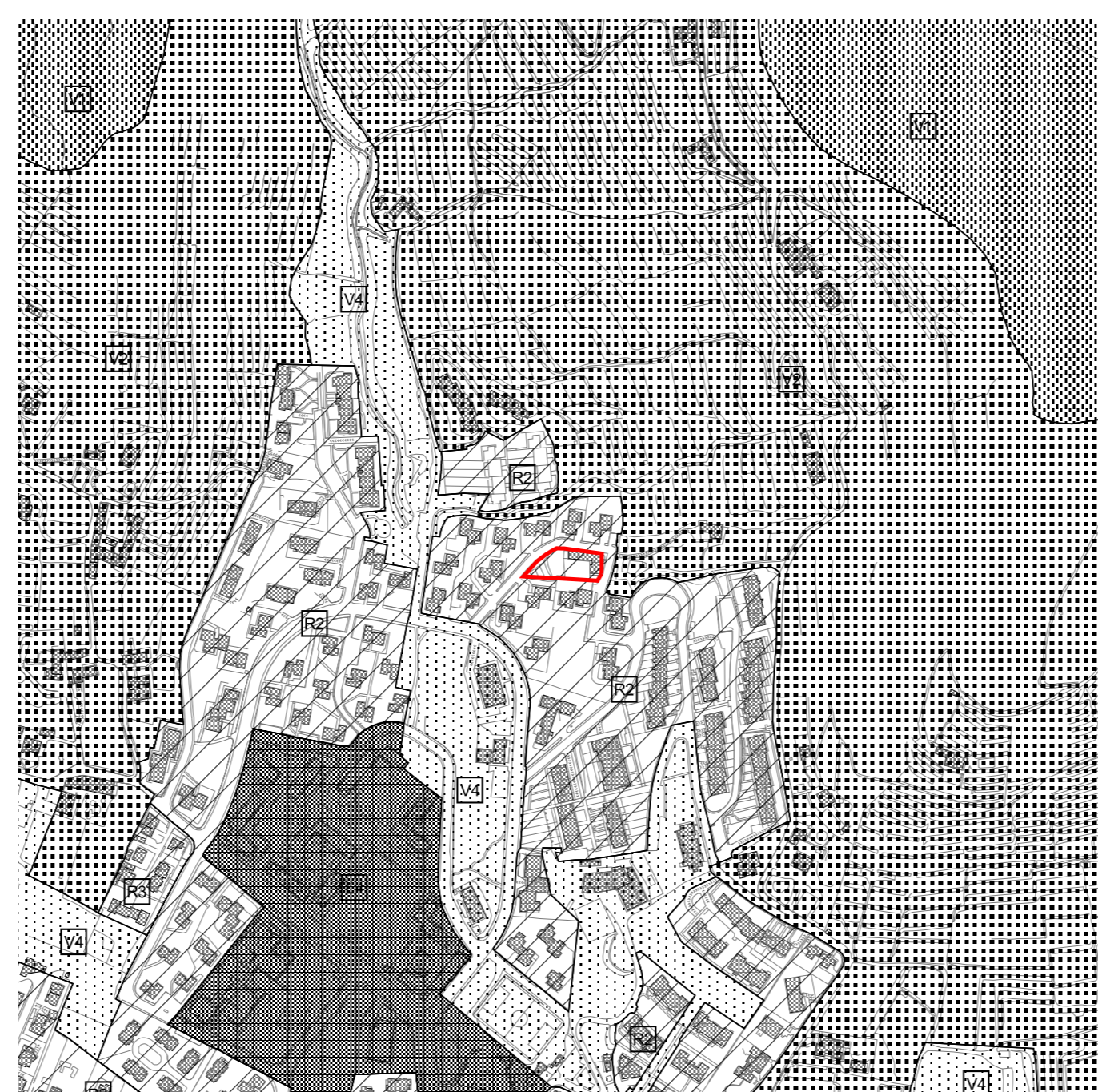


ESTRATTO P.R.G.: PARAMETRI URBANISTICI - SCALA 1:5.000

EF	indice di edificabilità massimo
Ef min	indice di edificabilità minimo
r.c.	rapporto di copertura massimo
n°p	numero dei piani massimo



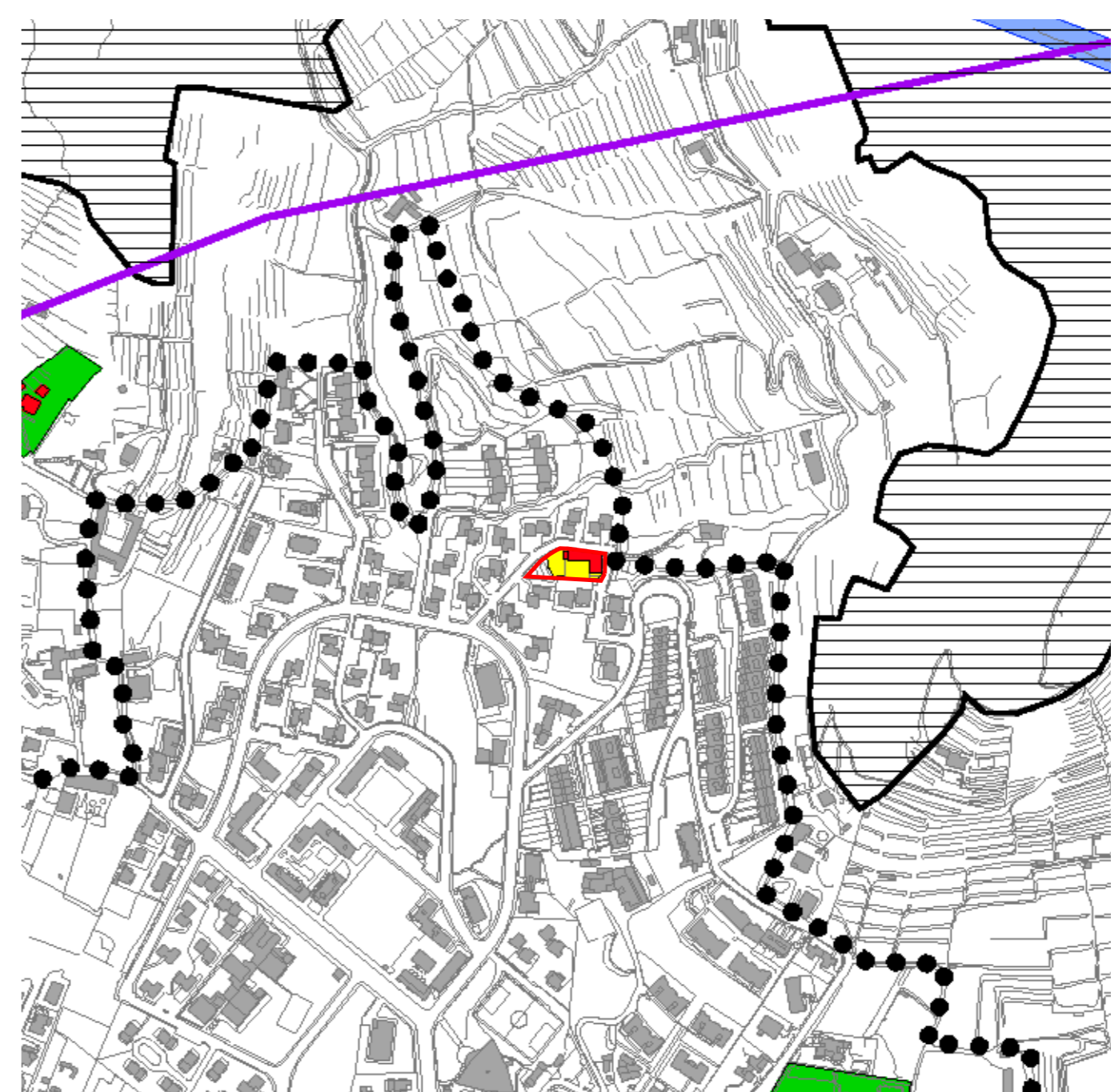
ESTRATTO P.R.G.: ZONE OMOGENEE - SCALA 1:5.000



ESTRATTO P.R.G.: SISTEMI - SCALA 1:5.000



ESTRATTO P.R.G.: CENTRO EDIFICATO - SCALA 1:5.000



ESTRATTO P.R.G.: VINCOLI - SCALA 1:5.000

[-----]	VINCOLO DI RISPETTO DEL COMPLESSO MONUMENTALE	[-----]	VINCOLO CIMITERIALE (art. 10 del D.L. 11/07/1974, art. 14 del D.L. 1/90 di approvazione del Piano Regolatore Generale e art. 10 del D.L. 11/07/1974)
[-----]	PIANO TERRITORIALE DEI COLLI (D.P.R. 14/07/1974, art. 10 del D.L. 1/90 di approvazione del Piano Regolatore Generale e art. 10 del D.L. 11/07/1974)	[-----]	VINCOLO CIMITERIALE (D.P.R. 14/07/1974, art. 10 del D.L. 1/90 di approvazione del Piano Regolatore Generale e art. 10 del D.L. 11/07/1974)
[-----]	VINCOLO FORTIFICATO (D.P.R. 14/07/1974, art. 10 del D.L. 1/90 di approvazione del Piano Regolatore Generale e art. 10 del D.L. 11/07/1974)	[-----]	VINCOLO CIMITERIALE (D.P.R. 14/07/1974, art. 10 del D.L. 1/90 di approvazione del Piano Regolatore Generale e art. 10 del D.L. 11/07/1974)
[-----]	AREE DI INTERESSE PASSEGGIATICO (D.P.R. 14/07/1974, art. 10 del D.L. 1/90 di approvazione del Piano Regolatore Generale e art. 10 del D.L. 11/07/1974)	[-----]	VINCOLO MILITARE (D.P.R. 14/07/1974, art. 10 del D.L. 1/90 di approvazione del Piano Regolatore Generale e art. 10 del D.L. 11/07/1974)
[-----]	VINCOLO IDROGEOLOGICO (D.P.R. 14/07/1974, art. 10 del D.L. 1/90 di approvazione del Piano Regolatore Generale e art. 10 del D.L. 11/07/1974)	[-----]	VINCOLO MILITARE (D.P.R. 14/07/1974, art. 10 del D.L. 1/90 di approvazione del Piano Regolatore Generale e art. 10 del D.L. 11/07/1974)
[-----]	VINCOLO ELETTRICO (D.P.R. 14/07/1974, art. 10 del D.L. 1/90 di approvazione del Piano Regolatore Generale e art. 10 del D.L. 11/07/1974)	[-----]	VINCOLO MILITARE (D.P.R. 14/07/1974, art. 10 del D.L. 1/90 di approvazione del Piano Regolatore Generale e art. 10 del D.L. 11/07/1974)
[-----]	LINEE ELETTRICHE DI ALTA TENSIONE INTERRATE	[-----]	VINCOLO MILITARE (D.P.R. 14/07/1974, art. 10 del D.L. 1/90 di approvazione del Piano Regolatore Generale e art. 10 del D.L. 11/07/1974)

COMUNE DI BERGAMO

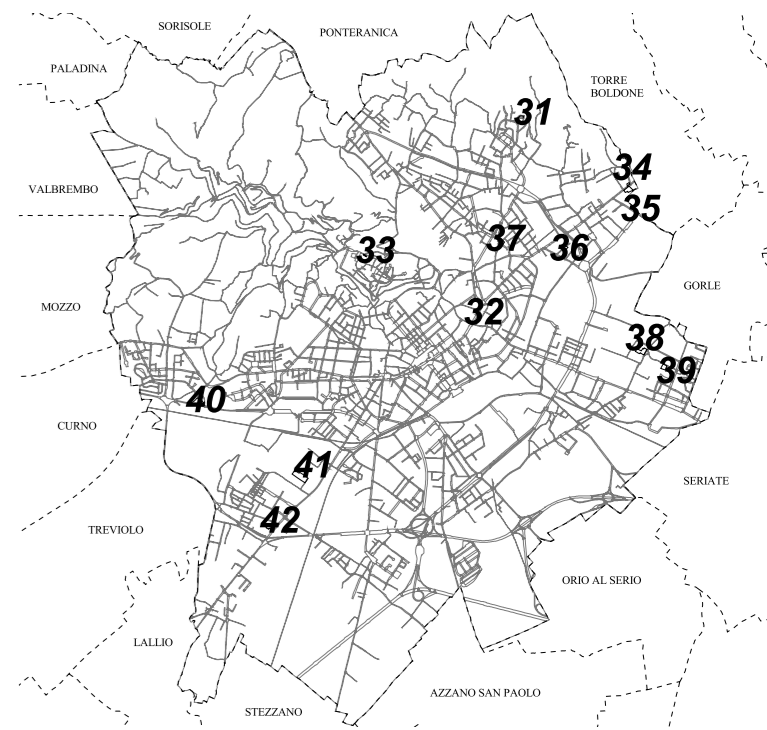
DIREZIONE TERRITORIO E AMBIENTE
DIVISIONE POLITICHE DELLA CASA

VARIANTE 1 AL PIANO DI ZONA PER L'EDILIZIA ECONOMICA POPOLARE

LEGGE 18-4-1962 N° 167 E SUCCESSIVE MODIFICAZIONI
Adottato con delibera C.C. n°
Osservazioni controdedotte con delibera C.C. n°

ESTRATTI
TAV. n° 1 | DATA 08/07/2008
SCALE 1:2000 - 1:5000

Intervento
Via Ponchia **31**



GRUPPO DI LAVORO	
DIRIGENTE RESPONSABILE DI DIREZIONE: ARCH. DARIO TADE'	
SISTEMA INFORMATIVO TERRITORIALE	
ARCH. ALESSANDRA BELLONI	Collaboratore tecnico
ARCH. CHIARA FOJADELLI	Collaboratore tecnico
ARCH. GIUSEPPINA MUSICO	Collaboratore tecnico
SIG. RA BARBARA TRIACCA	Collaboratore tecnico
DIVISIONE POLITICHE DELLA CASA	
ARCH. MASSIMO CASANOVA	Progettista
ARCH. GIANLUCA DELLA MEA	Progettista
GEOM. ROBERTO MADASCIO	Collaboratore tecnico
DOTT. NICOLA GHERARDI	Collaboratore tecnico
GEOM. PAOLA CEREA	Collaboratore tecnico
SIG. RA ANNA BRUCATO	Collaboratore amministrativo