









Riferimento:	Sondaggio: S11
Località: Via Canovine	Quota: 236,2
Impresa esecutrice:	Data: gennaio 1984
Coordinate:	Redattore:
Perforazione:	

metri batt.	A r s	LITOLOGIA	prof. m	DESCRIZIONE
1			1,4	Limo senza ghiaia.
2			2,1	Ghiaia e limo.
3				Limo leggermente argilloso umido con poco ghiaietto.
4				
5			5,3	
6				Ghiaia compatta con intecalazione di limo argilloso.
7				
8			8,2	

Riferimento:	Sondaggio: S21
Località: Ovest Colognola	Quota:
Impresa esecutrice:	Data:
Coordinate:	Redattore:
Perforazione:	

metri batt.	A r s	LITOLOGIA	prof. m	DESCRIZIONE
1				Argilla di colore avano, plastica a luoghi con ciottoli.
2				
3				
4				
5				
6				
7				
8				
9				
10				
11				
12				
13				
14				
15				
16				
17				
18				
19				
20			20.0	

Riferimento:	Sondaggio: S29
Località: Via Grumello, 43/a	Quota:
Impresa esecutrice:	Data: 1981
Coordinate:	Redattore:
Perforazione:	

metri batt.	A r s	LITOLOGIA	prof. m	DESCRIZIONE
1				Scavo generale.
2			2.0	
3				Terra con ciottoli.
4				
5				
6				
7				
8			8.0	
9				Conglomerato compatto.
10				
11				
12				
13				
14				
15				
16				
17				
18			18.0	
19				Argilla con ciottoli.
20				
21				
22				
23				
24			24.0	
25				Argilla con trovanti conglomeratici.
26				
27				
28				
29				
30				
31				
32			31.8	
33				Conglomerato compatto.
34				
35				
36			35.8	
37				Conglomerato fessurato.
38				
39				
40				
41				
42				
43				
44				
45				
46				
47				
48				
49				
50				
51			51.0	
52				Terra pietrificata con arenaria.
53			53.0	
54				Conglomerato fessurato.
55				
56				
57				
58			58.5	