



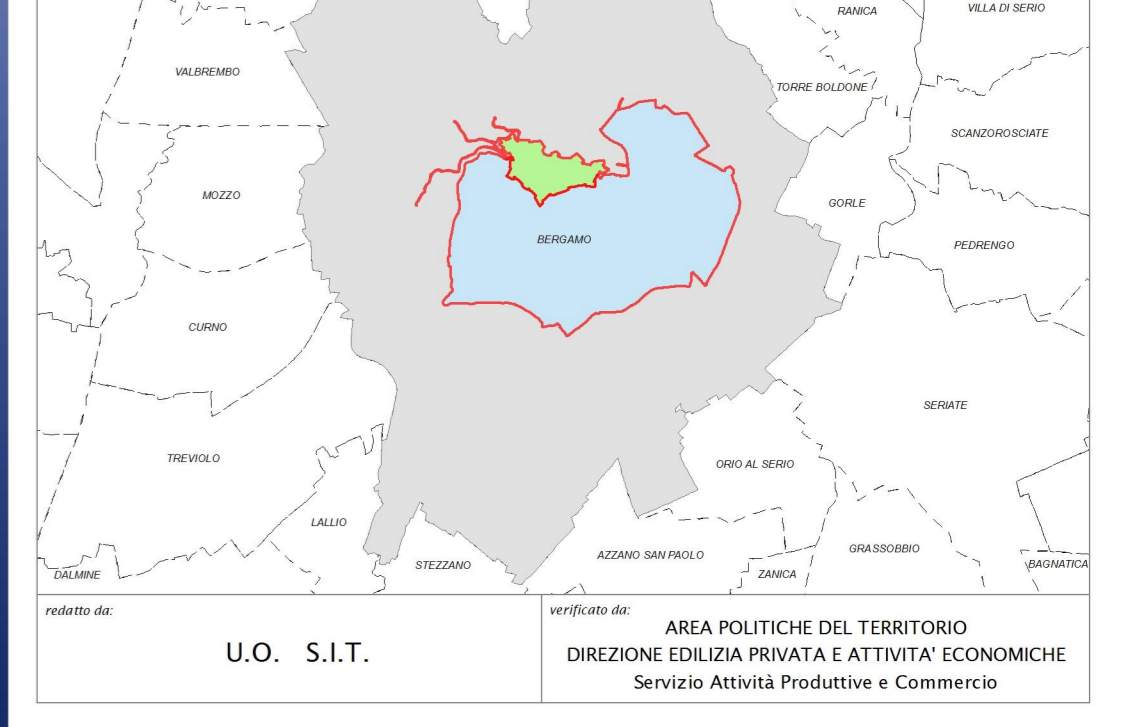
"Individuazione degli ambiti territoriali oggetto di esclusione dal commercio itinerante su aree pubbliche."

LEGENDA:
 zona "Città Alta"  zona "Città Bassa"
 perimetrazione corrispondente a quella descritta ai punti 1) e 2) del dispositivo dell'Ordinanza Dirigenziale n. di P.G. 10015960 del 22/02/2006

Carta topografica elaborata con: diverse aree del Catastro (1993), aggiornata per la trasposizione in scala. Nota: l'operato è stato approvato con deliberazione del Consiglio Comunale n. 15 del 21/03/2000.

Legge Regionale n. 15 art. 3 del 21/03/2000
 scala grafica: 1:5.000

UNICA Luglio 2014



Area Politiche del territorio
 Direzione Mobilità, ambiente e innovazione
 U.O. SISTEMI INFORMATIVI TERRITORIALI